
Ex Bibli Pohleri

PRÉCIS

ÉLÉMENTAIRE ET MÉTHODIQUE

DE LA NOUVELLE GÉOGRAPHIE

DE LA FRANCE;

+ 11 38380 g 2 ~~6204~~

PRÉCIS
ÉLÉMENTAIRE ET MÉTHODIQUE
DE LA NOUVELLE GÉOGRAPHIE
DE LA FRANCE,

SUIVI

D'une Table Alphabétique des Chefs-lieux de Cantons, indicative des Districts et Départemens auxquels ils appartiennent;

POUR SERVIR DE DÉVELOPPEMENT

A L'ATLAS NATIONAL PORTATIF DE LA FRANCE,

Dédié et présenté A L'ASSEMBLÉE NATIONALE.

Par les AUTEURS de l'Atlas National de France.

A PARIS,

Au Bureau de l'Atlas National, rue de la Harpe, n°. 26.

Et au dépôt de cet Atlas, placé au Cabinet Bibliographique, rue de la Monnoie, n°. 5.

1791.

+ M 38380 g 62074

PRÉCIS

ÉLÉMENTAIRE ET MÉTHODIQUE

DE LA NOUVELLE GÉOGRAPHIE

DE LA FRANCE,

SUIVI

D'une Table Alphabétique des Chefs-lieux de Cantons, indicative des Districts et Départemens auxquels ils appartiennent;

POUR SERVIR DE DÉVELOPPEMENT

A L'ATLAS NATIONAL PORTATIF DE LA FRANCE,

Dédié et présenté A L'ASSEMBLÉE NATIONALE.

Par les AUTEURS de l'Atlas National de France,

A PARIS,

Au Bureau de l'Atlas National, rue de la Harpe, n°. 20.
Et au dépôt de cet Atlas, placé au Cabinet Bibliographique, rue de la Monnoie, n°. 5.

1791.

INTRODUCTION.

Toutes les personnes que la raison éclaire, que les préjugés de l'habitude n'entraînent pas, qui sentoient la nécessité d'une régénération devenue indispensable pour éviter la dissolution de l'empire; toutes celles qui réfléchissant sur l'énormité des abus en tout genre, même de ceux dont elles profitoient, n'ont pas rapporté tout à leur intérêt unique, ont rendu cette justice aux représentans de la nation, que de tous les travaux qu'ils avoient à faire pour le bien de l'état, un des plus desirables, un des plus difficiles, un des plus glorieux qu'ils ont terminé, est la nouvelle division du royaume.

Quoi de plus majestueux en effet, et de plus nécessaire que cette répartition en parties égales et uniformes,

de toutes ces portions de l'empire, autrefois si disparates, qui, sous le nom de provinces, de généralités, de gouvernemens, de diocèses, de pays d'état, de pays d'élection, de grande et petite gabelle, de provinces intermèdes ou réputées étrangères, de pays coutumiers, et de pays de droit écrit, faisoient du même tout, un ramas aussi révoltant qu'absurde de parties hétérogènes qui se contrarioient en tout sens, qui choquoient l'esprit comme la raison, embarrassoient toute l'économie politique, faisoient de l'administration un travail d'autant plus difficile qu'il n'avoit encore été possible à personne d'en saisir l'ensemble, et rendoient tellement impratiquable l'étude de l'histoire de France et de notre géographie, que dans l'impossibilité d'en vaincre les difficultés, il étoit peu de personnes qui eussent encore osé l'entreprendre.

Parmi les ennemis même de la révolution, il n'en est point (si l'on en excepte le petit nombre de ces hommes qui se font un point d'honneur de tout blâmer, qui n'ont jamais approuvé que les anciennes erreurs qui les enrichissoient au préjudice de la nation, et qui regretent des abus dont ils n'ont pas même l'esprit de voir qu'ils auroient fini par être eux mêmes les victimes) il n'en est point quin'admire une division, qui, repartissant d'une manière juste, parce qu'elle est égale, les forces et les droits des citoyens; qui les soumettant ou les mettant à même d'être bientôt soumis aux mêmes loix; qui les assujettissant tous aux mêmes privilèges, fait disparoître ces inégalités odieuses qui sembloient isoler chaque pays, faire de leurs habitans des citoyens à part, des ennemis qui cherchoient à profiter au détriment les uns des autres, appelle enfin tous les françois à n'avoir

plus qu'un même intérêt, qu'un même but, et un même bonheur.

Ce bienfait de notre régénération est trop généralement senti, pour avoir à craindre qu'il éprouve jamais la moindre altération; et quand nous profitons déjà d'une partie des biens qu'il a été permis d'en espérer, il ne nous reste plus qu'à en desirer le complément, et aux législatures qui suivront, à nous en faire jouir, en assurant l'unité des loix auxquelles doivent obéir des hommes qui ne composent plus qu'une même famille.

Quatre-vingt-trois départemens égaux autant que la situation et la population l'ont permis, distribuent constitutionnellement la France en autant de parties premières, ayant chacune une administration locale, et sont eux mêmes subdivisés en une certaine quantité de districts, dont le nombre, moins essentiellement nécessaire, peut

être restraint, si l'intérêt des administrés l'exige. Mais la première division doit rester intacte ; l'augmenter, ce seroit multiplier les ressorts et les affoiblir, doubler encore les dépenses et ruiner les pays : la restraindre, ce seroit composer des masses trop fortes, et s'exposer à créer des états fédératifs et dangereux. Un juste milieu a donc évité ces inconvéniens. Chaque département a assez de force pour se gouverner, mais trop peu pour être à craindre ; et c'est en cela sur-tout que nous devons applaudir à la distribution nouvelle, et être certains de sa durée.

Si, comme citoyens, nous y trouvons tant d'avantages, combien n'y gagnerons-nous pas encore sous le point de vue de l'instruction ! Sur des bases aussi simples qu'intéressantes, l'homme s'éclairera par la raison ; l'enfant parcourera sans peine le plus beau pays du monde, et la mémoire cédera

facilement aux impressions. Au lieu d'un chaos à débrouiller, ce ne sera plus que des points égaux sur une surface plane à saisir ; et dans dix ans, plus d'enfans connoîtront la France, que nous n'avions, à l'époque de la révolution, d'hommes qui avoient tenté de l'étudier.

Après cette conception, qu'on pourroit dire plus qu'humaine, rien ne nous a paru plus important que d'en faire connoître l'utilité, que de la tracer aux yeux, que de l'offrir à l'intelligence. C'est pour remplir ce grand objet, que nous publions l'Atlas national de France, où dans une carte séparée, exécutée avec une netteté et une précision qui ne le cèdent pas à la beauté du burin, chaque département présente tous ses différens rapports et tous ses détails. Cet ouvrage fait sous les yeux du comité de constitution et sur ses procès verbaux, a déjà mérité des

éloges à ses auteurs, qui le continueront avec le même soin et l'acheveront avec le même succès.

Mais un pareil ouvrage que des artistes veulent rendre précieux dans son exécution, par une topographie exacte que n'offrent point cette multitude de cartes purement géographiques, que le seul desir du gain prodigue par-tout à la curiosité, ne peut suivre la rapidité des desirs ; il faut long-temps pour l'achever, et quoique très-avancé déjà, on ne peut, avant un an, l'offrir tout entier au public qui l'attend avec une impatience bien flatteuse pour nous.

C'est cette impatience même qui nous a éclairé sur ses intérêts. Nous avons senti que si la lenteur nécessaire à l'achevement d'un grand ouvrage, contrarioit le desir de l'homme avide de s'instruire, il étoit facile d'y suppléer en partie, et de procurer du moins à

la jeunesse, les moyens de parfaire son éducation, dans laquelle entre nécessairement l'étude de la géographie, et sur-tout la connoissance territoriale du pays dont elle est la plus chère espérance.

Nous avons conçu, dans cet espoir d'être à l'instant même utiles à l'éducation, le projet d'un ATLAS *in-4°.* PORTATIF qui, soigné comme le grand, divisé comme lui en districts avec les chefs-lieux de cantons ; qui, offrant les principales routes, les rivières et les forêts qu'il importe essentiellement de connoître, n'en diffère que par les détails des municipalités que la mémoire ne pourroit embrasser. Le Petit Atlas aura même cet avantage, que présentant, aussi bien que le grand, la facilité d'étudier et de connoître la nouvelle division du royaume, il suffira à l'instruction.

Nous avons pensé qu'offrir à l'édu-

cation l'ensemble des départemens dans une carte générale, et chaque département dans quatre-vingt-trois cartes separées, ce n'étoit que satisfaire à l'œil et aider à la mémoire. Il faut à l'esprit des moyens de combinaisons et de raprochemens, qui facilitent à l'intelligence cette instruction qui n'arrive pas chez tous les hommes et chez tous les enfans, aussi facilement et de la même manière.

Pour rémplir ce grand objet, nous avons saisi l'idée ingénieuse d'un géographe connu *. Mais trop compliqué par l'embarras que ses lignes droites idéales avec lesquelles il divisoit et subdivisoit à l'infini la France en neuf parties, auroient présenté; et réfléchissant qu'il n'avoit travaillé que pour un petit nombre de têtes vigoureusement organisées, nous avons voulu, pour rendre utile son système, le mettre à la portée de tout le monde, et nous l'avons simplifié. Nous avons divisé la France en neuf parties que nous nommons *régions*. C'est la seule division qui nous appartienne; cette base paroîtra d'autant plus sûre; elle répugnera d'autant moins à l'instruction, qu'elle est indépendante de toutes les sortes de divisions, arrondissemens, réunions ou établissemens, que la politique et l'administration pourroient demander comme utiles.

* Robert de Hesseln.

Il faut développer cette idée.

La France placée à peu près au milieu de l'Europe, servant en quelque sorte de point de ralliement et de grand chemin aux nations européennes, jouissant d'un climat tempéré et contenant une population de plus de 27 millions d'habitans, est avantageusement située, soit pour sa défense contre ses voisins, soit pour ses relations commerciales avec eux.

Elle s'étend entre le 13e. degré de longitude, et le 25e. depuis Brest à l'occident, jusqu'à Strasbourg à l'orient ; et entre le 42e. degré de latitude et le 51e. depuis les Monts-Pyrennées jusqu'à Dunkerque. Elle contient, dans toute son étendue, 26463 lieues quarrées, de 2282 toises deux 5es, ou 25 au degré, non compris la Corse.

Elle est bornée au nord par la Manche et les Pays-Bas ; au levant, par l'Allemagne, la Suisse, la Savoie, le Piémont et partie de l'Italie ; au midi, par la Méditerrannée et les Monts-Pyrennées, qui la séparent de l'Espagne ; et à l'occident, par l'Océan.

La France étant pour ainsi dire quarrée, on peut la considérer sous trois grandes divisions du nord au midi, en la traversant par deux lignes horizontales ; et sous trois autres grandes divisions d'occident à l'orient, en la traversant par deux lignes verticales.

Les limites des départemens actuels, en traçant naturellement ces lignes, ont déterminé celles que nous aurions été contraints d'adopter. Elles nous ont produit neuf quadrilatères irréguliers, mais à peu près égaux, et c'est à ces figures à quatre côtés, que nous avons donné le nom de régions.

Chacune de ces régions contient neuf départemens. Mais comme le nombre de neuf n'est pas en rapport exact avec quatre-vingt-trois, nous avons composé l'une de ces régions, celle du nord, de onze départemens, et le hasard nous a tellement servi, qu'elle ne se trouve presque pas différer de toutes les autres en étendue, parce que le département de Paris qui n'a guère plus de territoire que la capitale même, et celui du Nord qui se trouve un peu foible, n'ont à peu près donné que le même résultat, et cela est si vrai, qu'il faut une attention particulière pour

distinguer sur la carte, la région composée de onze départemens, des huit autres qui n'en ont que neuf.

L'avantage de ce système est précieux et facile à démontrer.

Un quarré divisé en neuf parties, en présente toujours une au centre entourée de huit autres, il présente quatre angles; et s'il s'agit d'un territoire, ces angles empruntent naturellement les noms des vents auxquels chacun d'eux est exposé. Il en est de même des parties intermédiaires, puisqu'elles correspondent aux quatre vents principaux.

Nous avons donc nommé la région du milieu, *région du centre*: les huit autres ont reçu les noms des huit vents qu'elles regardent. Ainsi nos régions sont appelées, région du *nord*, *nord-est*, *est*, *sud-est*, *sud*, *sud-ouest*, *ouest* et *nord-ouest*. Mais pour éviter dans l'esprit des élèves, la confusion de

ces dénominations, nous ne les avons spécialement adoptées que pour les régions exposées aux quatre points cardinaux de l'horison. Nous appellons l'une *région nord*, parce qu'elle est au nord, l'autre *midi*, la troisième *est*, et la quatrième *ouest*, parce qu'elles y sont exposées.

Les termes de *nord-est*, *nord-ouest*, de *sud-est* et de *sud-ouest*, n'étant pas aussi familiers, nous avons ajouté pour les régions qui répondent à ces vents, des dénominations prises de la localité même. Ainsi nous disons, région *nord-est* ou *des sources*, parce que plusieurs grandes rivières y prennent la leur (1); région *sud-est* ou du *Rhône*, parce que ce fleuve la traverse dans toute son étendue du nord au midi; région *sud-ouest* ou de la *Garonne*, parce que ce fleuve la coupe

(1) Savoir, la Marne, l'Aube, la Saône, l'Aisne, la Meuse, la Mozelle et la Meurthe.

également du sud à l'ouest ; enfin région *nord-ouest* ou *des mers*, parce qu'elle est bornée par l'océan et la manche. Nous avons d'autant plus volontiers adopté cette distinction, qu'elle a ce double avantage de faire connoître à la fois et la situation des vents et la situation des principales rivières du royaume.

Ces neuf dénominations formeront donc le cercle autour duquel nous tournerons continuellement, tant pour la description des régions que pour celles des départemens qui les composent ; et cette division méthodique autant que sure, s'étendra même aux districts, aux cantons et aux municipalités ; c'est-à-dire, que suivant constamment dans nos cartes, comme dans notre description, une marche uniforme, nous partirons toujours de gauche à droite pour arriver circulairement au centre ; par exemple, du

nord à l'*est* par le *nord-est*, en suivant au *sud*, de là à l'*ouest*, et finissant par le centre.

Cette base adoptée uniquement pour l'instruction et la connoissance géographique ; cette base dont nous avons été maîtres, parce que l'esprit ne connoît point de loi pour s'éclairer, une fois fixée, le reste n'étant plus que la connoissance des choses légalement faites, nous sommes rentrés dans l'ordre établi, pour faire connoître la France sous tous ses nouveaux modes de division, soit en départemens, districts, tribunaux et cantons ; soit en métropoles ou arrondissemens métropolitains, soit en divisions des commandemens militaires, ou de gendarmerie nationale. Il n'est enfin aucun rapport sous lequel il ne soit aisé d'étudier et de connoître tous nos établissemens politiques, et le premier point dont nous nous sommes occupés, a été, en

présentant la France sous son double rapport des anciennes provinces aux départemens actuels, et de ces départemens aux ci-devant provinces, de mettre l'homme ou l'élève qui veut s'instruire, en état de connoître la France ancienne et abusive, comme la France nouvelle régénérée.

Jusques-là, ce n'étoit toujours que parler à l'œil, et l'instruction restoit embarrassante autant pour les maîtres que pour la jeunesse ; nous y avons pourvu. Quoique ce ne soit pas encore le moment de faire connoître la géographie de la France dans tous ses détails, puisque la plupart des campagnes et même beaucoup de villes n'ont point encore subi ou opéré les changemens projettés ou ordonnés ; quoique nous soyons occupés en ce moment d'une géographie élémentaire, méthodique et complette, destinée à marcher avec notre grand atlas, nous avons reconnu

qu'un développement analogue à l'Atlas Portatif étoit nécessaire, et nous les offrons l'un et l'autre en même-tems à l'instruction publique.

Dans ce petit Atlas, comme dans ce léger essai de géographie, on puisera tout ce qu'il importe essentiellement de connoître, et pour mettre la société en état d'en juger, il ne s'agit que de lui en donner une idée.

Onze tableaux présenteront la France avec tous ses rapports, et dans toutes ses divisions géographiques, politiques, ecclésiastiques et militaires.

Le Premier Tableau contient la division de la France, d'après les décrets de l'assemblée nationale des 15 janvier, 16 et 26 février 1790, sanctionnés le 4 mars.

Dans ce tableau, on verra en combien de départemens, chaque ancienne province a été distribuée ; par conséquent de quelles provinces, ou de

quelles parties des anciennes provinces, chaque département est composé.

En donnant la date précise de la loi, ce tableau deviendra un monument qui conservera le souvenir des choses anciennes, et justifiera combien étoit défectueuse une répartition aussi inégale, et combien la nouvelle a d'avantages.

Le Second Tableau qui n'est que le développement du premier, est divisé en cinq colonnes. Les deux premières contiennent le nom de chaque ancienne province et de sa capitale ; la troisième, son rapport (1) au départe-

(1) Par rapport des anciennes provinces aux départemens, on entend la substitution de ceux-ci à celles-là. Par exemple, le département de Mayne et Loire, a son rapport avec l'ancienne province d'Anjou, à la place de laquelle il est substitué. De même le département du Haut-Rhin et celui du Bas-Rhin, ont leur rapport avec l'ancienne province d'Alsace qu'ils représentent. Si donc l'on veut savoir comment se nomment les départemens qui sont substitués à

ment, ou aux plusieurs départemens qui y ont été substitués. La quatrième et la cinquième, le rapport des uns et des autres aux neuf régions et aux dix métropoles auxquelles ils appartiennent actuellement. Et pour faciliter cette étude, nous présentons une carte des ci-devant provinces, de sorte qu'au premier coup-d'œil on pourra faire la comparaison et vérifier ses doutes. *Voyez la première carte.*

La seule différence que présente le Troisième Tableau, c'est qu'il est en sens inverse du précédent ; et nous l'avons cru nécessaire, parce que telle

l'Alsace, ce tableau apprend, à la même ligne, que Strasbourg étoit la capitale de l'Alsace, qu'elle forme deux départemens appellés le Haut et le Bas-Rhin, et que ces départemens sont de la quatrième métropole, le Bas-Rhin dans la seconde région, et le Haut-Rhin dans la troisième, ce qui est indiqué par des chiffres *romains* pour les régions, et *arabes* pour les métropoles, faciles à vérifier sur la carte générale. --- *Voy. pour les métropoles, les tableaux VII et VIII, et pour les régions, ceux IX et XI.*

personne veut connoître les nouveaux départemens par les anciennes provinces, et telle autre veut connoître ces provinces par les départemens. Dans ce moment où l'on connoît plus encore les anciennes dénominations que les nouvelles, c'est par elles que l'instruction s'opérera naturelllement ; au lieu que dans quelques années, les noms des départemens étant plus familiers, ce sera par eux qu'on voudra se rappeller les provinces ; et de cette manière, nous avons trouvé le moyen de rendre cet ouvrage utile dans tous les tems.

Ainsi donc quand on voudra savoir quelle province ou quelle partie de province représente le département du Haut-Rhin, on apprendra dans ce tableau, qu'il représente l'Alsace, et qu'il a pour chef-lieu Colmar. Il en sera de même pour tous les autres. *Voyez la deuxième carte.*

Le Quatrième Tableau présente en même temps l'indication précise de toutes les villes chefs-lieux de district, et celles où sont placés les tribunaux de justice dans chaque département ; et une note particulière, en annonçant que tous les tribunaux criminels sont placés dans les chefs-lieux de département, indique les six qui souffrent, à cet égard, une exception, et les villes où ces tribunaux sont établis.

Dans ce tableau à quatre colonnes, on trouve à la première, les noms des départemens ; à la seconde, ceux des districts ayant tribunaux ; à la troisième, les districts sans tribunaux ; et à la dernière, les villes ayant des tribunaux sans districts.

Le Cinquième Tableau explique les vingt-trois divisions militaires. Il est particulièrement utile à ceux qui suivent la profession des armes ou qui s'y destinent. Là, ils apprendront de quels

départemens chaque division est composée. Ils verront que dans l'intérieur du royaume qui a moins besoin de défense, les divisions y sont plus étendues, et par le plus ou moins de départemens dans chaque division ; ils pourront juger de l'importance des plans, et de leur distances des puissances voisines. Cette connoissance n'est indifférente à personne dans un empire où tous les citoyens, enfans de la patrie, en naissent encore ses soutiens et ses défenseurs (1).

Dans le Sixième Tableau on trouvera les vingt-huit divisions de la gendarmerie nationale. Cette distribution de la France en vingt-huit parties presque égales, assure à l'empire fran-

(1) Les divisions militaires sont désignées par des *chiffres romains*, à la différence des vingt-huit divisions de la gendarmerie nationale qui sont désignées sur la même carte en *chiffres arabes*. *Voyez la troisième carte de France.*

çois, dans toute son étendue, la même activité pour la surveillance de sa police intérieure. *Voyez la quatrième carte.*

Le Septième Tableau présente, dans un ordre méthodique, le nombre des métropoles décrétées par l'assemblée nationale, la situation de leurs sièges, les noms des départemens où ils se trouvent, et leur rapport aux neuf régions, c'est-à-dire, le nombre de départemens de chaque région dont les métropoles sont composées.

Le Huitième Tableau fait suite au précédent. Il complette ce qui concerne les métropoles, et présente les arrondissemens métropolitains, développés dans cinq colonnes. La première contient le nom des métropoles ; la seconde, le nombre d'évêchés formant leur arrondissement ; la troisième, le siège de l'évêché ; la quatrième, le département qui forme cet évêché ; et la dernière, la région dans laquelle cha-

cun de ces évêchés est situé. *Voyez la cinquième carte.*

Par la même raison que nous avons cru nécessaire d'opposer au rapport des anciennes provinces aux départemens actuels, le rapport inverse des départemens à ces provinces qui ne subsistent plus; nous nous sommes déterminés à opposer au rapport précédent des 10 métropoles avec les neuf régions, le rapport des régions aux métropoles. Et chacun trouvera dans le Neuvième Tableau cette double facilité de choisir celui des moyens qui conviendra le mieux à sa mémoire et à sa conception.

Le Dixième Tableau présente la division de la France en départemens, districts, tribunaux et cantons, par ordre méthodique des régions, avec l'étendue territoriale de chaque district.

Ce tableau, qui développe les objets présentés en masse dans les précédens,

donne la nomenclature exacte de tous les chefs-lieux de départemens, districts, tribunaux et cantons dans l'ordre méthodique des régions que nous avons adopté; c'est-à-dire, que tous suivent la même marche indiquée de gauche à droite. Et l'on y trouve encore cet avantage, qu'après avoir énoncé l'étendue territoriale de chaque département, on a celle de chaque district.

Que l'on ne pense pas que nos assertions à l'égard de cette étendue, ne soient que des hypothèses, ou que nous nous soyons emparés des calculs et des recherches d'autrui. Nous sommes les premiers qui avons connu et imprimé la véritable étendue de la France; et quand M. Mentelle a cette prétention, il doit avouer qu'il n'a fait que copier M. *Aubry Dubochet*, député à l'assemblée nationale, dans son travail intitulé, *exécution du ca-*

dastre général de la France, qui convient s'être servi de notre ouvrage dans le sien. En voici la preuve.

Les commissaires adjoints au comité de constitution pour la division du royaume chargés, par décret du 23 avril 1790, de l'examen du travail proposé par les auteurs de l'*Atlas national*, déclarent dans leur avis du 5 novembre suivant, » que, sur le compte qui leur a été rendu par M. *Aubry Dubochet*, 1°. de la partie de ce travail qui a pour objet de présenter l'étendue, *en toises carrées*, de chacun des départemens et districts. 2°. De la vérification qu'il a faite des calculs qui ont déterminé cette étendue. 3°. De l'offre faite par les auteurs de l'Atlas de la donner gratuitement aux directoires de départemens et de districts ; ils ont été *unanimement* d'avis que ce travail mérite d'autant plus la confiance, qu'il repose sur les seules

bases auxquelles les circonstances permettent encore aujourd'hui d'avoir recours ; que tels calculs élémentaires qui ont été faits, les moyens de vérification qu'on a eu soin de menager, garantissent l'exactitude au moins la plus approchée dans ses résultats, etc. » *Extrait de l'avis du comité. Signé*, Aubry, Pinteville-Cernon, P. Bureaux et Gossin.

Avant que M. Mentelle eût imprimé son essai de géographie, nous avions envoyé aux directoires cette même étendue qu'il dit avoir découverte, et nous le justifions par une foule de lettres qu'ils nous ont adressées, où ils nous remercient de leur faciliter la comparaison de l'étendue du territoire d'un district avec celui d'un autre, et de leur fournir les moyens d'asseoir l'impôt avec égalité. Il n'y aura point d'administration, disent-ils, dont le succès ne vous

appartienne en quelque chose ; point de commune qui ne vous doive une partie de son bonheur.

L'ouvrage de M. Mentelle n'a paru que cette année ; et dès le 3 mars dernier, les auteurs de l'Atlas national, qui s'étoient occupés particulièrement des bois, avoient obtenu du comité un second arrêté, dans lequel il déclare encore qu'il est *unanimement* d'avis que la carte des bois dont il s'agit, en présentant l'ensemble des forêts du royaume, donne à l'administration des renseignemens sur les ressources que présente cet objet important ; que les calculs qui ont servi à déterminer l'étendue de ces bois par district, reposant sur les mêmes bases que ceux d'après lesquels l'étendue territoriale a été déterminée, ils doivent inspirer la même confiance ; que le redressement des erreurs et omissions de la nouvelle carte de France en

18 feuilles, présentera un nouveau moyen de faciliter l'assiette de la contribution foncière ; qu'enfin en ajoutant aux marques de satisfaction qu'il a déjà données aux auteurs de l'Atlas national, *par son arrêté du 5 novembre*, il les invite à continuer des travaux dont les résultats généreusement offerts, leur assure des droits à la bienveillance des corps administratifs. *Extrait de l'avis du comité. Signé*, Aubry, P. Bureaux, Gossin et Pinteville-Cernon.

A la suite de ce travail important, et pour terminer l'heureuse idée de l'étude géographique de la France par régions, il restoit une dernière opération qu'on peut appeller d'ensemble ; et il nous a suffi qu'elle fût utile et nécessaire pour ne pas l'omettre. Le Onzième Tableau l'offrira.

Ce tableau, divisé en dix colonnes, présénte à la première, la métropole

dont chaque département fait partie ; de suite, le nom de chaque département, le nombre de leurs districts, celui de leurs cantons, leur étendue en lieues carrées de 25 au degré ; leur population active et individuelle, en 1791, la somme de leur contribution foncière et mobiliaire pour la même année ; le montant des impositions directes et indirectes dont ils étoient précédemment chargés ; enfin, la différence pour chaque département de ces anciennes impositions avec la contribution foncière et mobiliaire de 300 millions décrétée pour la présente année.

C'est dans ce tableau, qui embrasse sur un seul plan toute la sage distribution de l'empire, que l'on verra, d'un coup-d'œil, le résultat et l'ensemble de cette superbe opération de nos législateurs. C'est par lui qu'en admirant son étonnante simplicité, on

bénira des travaux qui assurent au citoyen sa liberté, et qui lui rendent facile une connoissance qui n'a pu être réduite à des élémens aussi simples qu'à force d'un travail énorme (1). *Voyez la sixième carte.*

Il ne manquoit à cet ouvrage qu'un rapprochement qui mît l'élève en état de comparer l'état passé avec l'état présent, et à portée de juger lui-même ce qui convient le mieux. Nous en présentons le moyen dans cette introduction, où les anciens établissemens sont mis en une espèce de parallèle avec les nouveaux, en montrant ce qui a été détruit et ce qu'on y a substitué.

(1) Ce tableau indique encore la maniére dont l'Atlas national, auquel il sert en quelque sorte de table, doit être relié pour trouver chaque département. Tous sont numérotés depuis 1 jusqu'à 83, à l'angle de chaque planche, qui contient en outre le nº. de la région à laquelle chaque département appartient. On pourra, si l'on veut, le relier par arrondissemens métropolitains, ou même par lettre alphabétique des départemens.

Ce

Ce n'est encore rien, si, avec les connoissances premières, et les ressources de la réflexion, l'esprit, en se distrayant d'une application pénible, ne peut, en quelque sorte, se délasser par les yeux. Pour rendre beaucoup moins longue une étude difficile en elle-même, nous avons cru qu'il falloit venir au secours de la mémoire, et nous terminons notre ouvrage par une table alphabétique qui en inculquant, pour ainsi dire, l'instruction par tous les sens, donne au maître le moyen de se menager des momens, à l'élève de s'éviter une application trop assidue qui fatigue, et à tout le monde des recherches infinies, puisque nos cartes d'une main, et nos élémens de l'autre, il n'est personne qui ne parvienne bientôt à connoître la France, ou à la faire connoître à ceux qu'il en voudra instruire.

C'est ici le lieu d'observer à ceux qui pourroient dire que la manière que nous avons adoptée de diviser la France par régions est irrégulière, parce qu'il n'y a point de décrets qui détermine cette division; que si, pour l'administration, les décrets peuvent fixer des formes, il n'y a point d'autorité, quelque respectable d'ailleurs qu'elle soit, qui puisse ordonner la manière de s'instruire, et défendre à l'intelligence de s'emparer de celle qu'elle croit la plus prompte et la meilleure.

En effet chacun, à cet égard, use des moyens qu'il a reçus de la nature. Tel est né avec une disposition qui lui rend égaux tous ceux qu'on emploie; tel autre a besoin d'une marche uniforme et simple. Un troisième verroit sa conception enchaînée par la méthode, et classe avec ordre

dans sa tête des idées qui lui sont présentées sans ensemble. Celui-là comprend sans peine, quand l'instruction dérive d'une base première ; et celui-ci conçoit aisément, pourvu qu'elle tienne à des principes, quel qu'en soit le nombre. L'idée de nos régions n'étant qu'une méthode, qu'une racine, et ne dérangeant rien à la chose en elle-même, peu importe au législateur la manière dont on parvient à s'en pénétrer, et lui-même n'a pas plus à fixer la marche de l'enseignement qu'à se plaindre de celle qu'on adopte.

L'organisation bisarre de l'homme nous a fait sentir la nécessité de montrer l'instruction en plusieurs sens. Celui qui connoissoit la France par la dénomination de ses anciennes provinces, préférera le rapprochement des nouveaux départemens à ces provinces.

Celui qui l'étudiera pour la première fois, le fera dans le sens contraire : le militaire, par les divisions relatives à son art ; l'ecclésiastique, par les métropoles ; celui-ci, par l'ensemble, celui-là, par les régions ; chacun a sa manière, et tous reconnoîtront que le hasard qui semble avoir disposé la France pour la distribuer en 9 parties principales, a naturellement indiqué cette marche comme la plus simple, pour la graver dans l'esprit et en retenir les situations.

Une fois donc que l'on saura que la France est divisée en 83 départemens ; que ces départemens sont ensuite repartis en neuf divisions ; que ces neuf divisions appellées régions, reçoivent leur nom de leur position géographique ; que les quatre intermédiaires prennent le leur des quatre vents cardinaux ; et les quatre

situées aux angles, des autres vents principaux et encore par surnom des mers, des rivières et des sources; qu'enfin la neuvième est dénommée du centre, parce qu'elle s'y trouve; cette connoissance devient la clef de tout le reste, puisque le développement des départemens, celui des districts, ensuite des cantons et des municipalités part des mêmes bases; et, ce point donné, rien ne sera désormais plus facile que l'étude de la géographie de la France.

Ayant pour objet principal de rendre notre Atlas national, l'Atlas général de la constitution françoise; de faire connoître à la nation entière tous les peuples qui, vivant sous ses loix, partageront son bonheur et sa liberté, nous avons regardé comme indispensable de joindre à nos cartes de l'intérieur, celles de nos possessions

extérieures. Deux cartes rempliront cet objet.

D'abord, dans une carte générale ou planisphère, seront indiquées, à leur position respective, nos propriétés en Amérique et aux Indes.

Dans la seconde, le développement de chacune de ces isles se trouvera dans un cadre particulier. Nous les avons réunis de cette sorte, afin de ne pas multiplier les cartes à l'infini, et d'en mettre l'acquisition à la portée de tout le monde.

Nous ne sommes entrés dans aucun détail à l'égard de ces possessions, et il est aisé d'en sentir la raison. Eloignés de ces climats séparés du nôtre par des mers, n'ayant presque pas l'espoir de les connoître sur les lieux, ou cet espoir n'étant propre qu'à très-peu de monde, c'est une connoissance de détail à-peu-près

inutile. Elle seroit du moins prématurée en ce moment, où nos colonies n'ont point encore de constitution, et où l'on ignore les changemens qu'elles doivent subir et les établissemens qu'elles doivent espérer.

Errata.

Page 3. Alsace *haute et basse*, *lis.* Alsace *basse et haute*
4. lig. Flandre derniere colone, 1. *lis.* 3.
5 lig. Normandie, derniere colone, 12. *lis.* 2.
8, 15 et 16 lig. Pyrénées *h. et b.*, *lis.* Pyrénées *b. h.*
8, 22 lig. Saone et Loire, col. des métrop. 3. *lis.* 5.
9, 4. lig. Vendée, col. des métrop. 2. *lis.* 8.
11, dépt. de la Charente, 2. col, Ruffac, *lis.* Ruffec.
12, dept. de Corse, 2. col, *lis.* aussi Cervione.
12, dépt. de la Dordogne, suprimez Montignac de la 2. colone.
13 dept. d'Eure et Loir, 2. col. Joinville, *lisez*, Janville.
13, dépt. du finisterre, 2. col. Ladernau, *lisez*, Landernan.
19, dept. de Lyonne, 2. col. ajoutez Joigny.
21, 4. ligne, 71; *lisez*, 17.
22, 1. lig. Seine Oise, *lisez*, Seine et Oise.
24, 1. lig. derniere col. 2 sources, *lis.* 1 sources.
33, *district de Meaux*, 90 l. *lisez*, 60 l.
34, *district de Bourg-la-Reine*, ajoutez 8 *cantons.*
38, ligne 25, St.-Nicolas de la caille, *lis.* de la Taille.
53, lig 23, Marey, *lisez*, Morey.
61, lig. 15, 5 district, *lisez*, 6 districts.
63, derniere lig. Polignac, *lisez*, Solignac.
71, au canton du dist. d'Ajaccio, *ajoutez*, Cauro.
81, lig, 11. Castel Moront d'Albert, *lis.* Castel Moron d'Albret.
84., lig. 5, Honeilles, *lisez*, Houeilles.
89, lig. 1. 9 cantons, *lisez*, 6 cantons.
92, lig. 26, Neuvy, Monnoye-le Roy, *lisez*, Neuvy-le Roy, Monnoye.
93, derniere li. Vareilles, Sommières, *lis.* Vareilles-Sommieres.
97, lig. 4, 5 cantons, *lisez*, 9 cantons.
102, lig. 20, 22 l. *lisez*, 23 l.
105, lig. 9, la ville Vannes, *lisez*, la ville de Vannes.
105, lig. 25. l'Annilis, *lisez*, Lannilis.
107, lig. 27, 7 cantous, *lisez*, 9 cantons.
109, lig. 5, 6 cantons, *lisez*, 9 cantons.

Ier TABLEAU

De la division de la France en quatre-vingt-trois Départemens, d'après les décrets de l'Assemblée Nationale, des 15 janvier, 16 et 26 février 1790, sanctionnés par le Roi, le 4 mars même année.

Provence	3
Dauphiné	3
Franche-Comté	3
Alsace	2
Lorraine, Trois-Evêchés et Barrois	4
Champagne, principauté de Sedan, Carignan et Mousson, Philippeville, Mariembourg, Givet et Charlemont	4
Les deux Flandres, Hainaut, Cambresis, Artois, Boulonnois, Calaisis, Ardresis	2
Isle-de-France, Paris, Soissonnois, Beauvoisis, Amienois, Vexin-François	6
Normandie et Perche	5
Bretagne et partie des marches communes	5
Haut et Bas-Maine, Anjou, Touraine et Saumurois	4
Poitou et partie des marches-communes	3
Orléanois, Blaisois et pays Chartrain	3
Berry	2
Nivernois	1
Bourgogne, Auxerrois et Senonois, Bresse, Bugey, Valromey, Dombes et pays de Gex	4
Lyonnois, Forez et Beaujolois	1
Bourbonnois	1
Marche, Dorat, Haut et Bas-Limosin	3
Angoumois	1
	60

D'autre part	60
Aunis et Saintonge	1
Périgord	1
Bordelois, Bazadois, Agenois, Condomois, Armagnac, Chalosse, pays de Marsan et Landes	4
Querci	1
Rouergue	1
Basques et Bearn	1
Bigorre et quatre Vallées	1
Couserans et Foix	1
Roussillon	1
Languedoc, Cominges, Nebousan et Rivière-Verdun	7
Velay, Haute et Basse-Auvergne	3
Corse	1
Total des Départemens	83

IIe. TABLEAU

Par ordre alphabétique des ci-devant Provinces de France, avec leurs Capitales et leur rapport aux Départemens, Régions et Métropoles.

Noms des provinces.	Capitales.	Départemens.	Rég.	Mét.
haute Alsace	Strasbourg.	Bas-Rhin.	II.	4.
basse.		Haut-Rhin.	III.	4.
Angoumois.	Angoulême.	Charente.	VII.	8.
Anjou	Angers.	Mayne et Loire.	VII.	9.
Artois et Boulonnois	Arras et Boulogne.	Pas-de-Calais.	I.	2.
haute Auvergne	Clermont.	Cantal.	V.	5.
basse.		Puy-de-Dôme.	IX.	5.
Barrois, ect.	Bar-le-Duc.	Meuse.	II.	3.
Bearn	Pau.	Basses-Pyrennées.	VI.	7.
Beauce	Chartres.	Eure et Loir.	I.	1.
bas Berry	Bourges.	Cher.	IX.	10.
haut.		Indre.		
Bigorre	Tarbes.	Hautes Pyrennées.	VI.	7.
Blaisois.	Blois.	Loir et Cher.	IX.	10.
Bourbonnois	Moulins.	Allier.	IX.	10.
Bourgogne	Dijon.	Côte-d'Or.	III.	4.
		Saône et Loire.	III.	5.
		Yonne.	IV.	1.
Bresse	Bourg.	Ain.	III.	5.
	Reunes.	Finisterre.	VIII.	9.
basse		Morbihan.	VIII.	9.
Bretagne		Loire inférieure.	VIII.	9.
haute.		Ille et Vilaine.	VIII.	9.
		Côtes du Nord.	VII.	9.

Noms des provinces.	Capitales.	Départemens.	Rég.	Mét.
haute Champagne	Troies.	Ardennes.	II.	3.
		Marne.	II.	3.
basse.		Haute-Marne.	II.	4.
		Aube.	II.	1.
Corse (Isle de).	Bastia.	Corse.	IV.	6.
bas Dauphiné	Grenoble.	Drôme.	IV.	6.
		Hautes Alpes.	IV.	6.
haut.		Isère.	III.	5.
Flandre, ect.	Lille.	Nord.	I.	1.
Foix. (comté de)	Foix.	Arriège.	VI.	7.
Franche-Comté.	Besançon.	Doubs.	III.	4.
		Haute-Saône.		
		Jura.		
Isle-de-France, Beauvoisis, Vexin François et Brie.	Paris.	Oise.	I.	1.
		Paris.		
		Seine et Oise.		
		Seine et Marne.		
Gascogne, Armagnac, ect.	Auch.	Gers.	VI.	7.
		Landes.	VI.	8.
Gévaudan	Mende.	Lozère.	V.	6.
Guienne, Bordelois, ect.	Bordeaux.	Gironde.	VI.	8.
		Lot et Garonne.	VI.	8.
		Haute-Garonne.	VI.	7.
haut Languedoc	Toulouse.	Tarn.	V.	7.
		Aude.	V.	7.
bas.		Hérault.	V.	6.
		Gard.	IV.	6.
bas Limousin	Limoges.	Correze.	V.	8.
haut.		Haute-Vienne.	VII.	8.
Lorraine	Nancy.	Moselle.	II.	1.
		Meurte.	II.	1.
		Vosges.	II.	1.
Lyonnois, etc.	Lyon.	Rhône et Loire.	III.	5.
bas Maine	Le Mans.	Mayenne.	VIII.	9.
haut.		Sarte.	VIII.	9.
Marche	Gueret.	Creuse.	IX.	10.

Noms des provinces.	Capitales.	Départemens.	Rég.	Mét.
basse Normandie.	Rouen.	Manche.	VIII.	2.
		Calvados.	VIII.	12.
		Orne.	VIII.	2.
haute.		Eure.	I.	2.
		Seine inférieure.	I.	2.
Nivernois.	Nevers.	Nyevre.	IX.	10.
Orléanois.	Orléans.	Loiret.	IX.	1.
Périgord.	Périgueux.	Dordogne.	VI.	8.
Picardie.	Amiens.	Somme.	I.	2.
		Aisne.	I.	3.
bas Poitou.	.....	Vendée.	VII.	8.
	Poitiers.	Deux Sèvres.	VII.	8.
haut.	.....	Vienne.	VII.	10.
haute Provence.	.....	Basses Alpes.	IV.	6.
	Aix.	Bouches du Rhone.	IV.	6.
basse.	.....	Var.	IV.	6.
Querci	Cahors.	Lot.	V.	7.
Rouergue.	Rhodez.	Aveyron.	V.	7.
Roussillon.	Perpignan.	Pyrennées oriental.	V.	7.
Saintonge et Aunis	Saintes.	Charente infér.	VII.	8.
Tourraine.	Tours.	Indre et Loire.	VII.	10.
Velay.	Le Puy.	Haute-Loire.	IV.	5.
Vivarais.	Viviers.	Ardêche.	IV.	5.

Nota. *Voyez la première Carte de France, divisée en provinces.*

IIIe. TABLEAU

Par ordre alphabétique des quatre-vingt-trois Départemens de la France, avec leurs Chefs-Lieux et leur rapport aux Régions, Métropoles et anciennes Provinces.

Départemens.	Chef-lieux.	Rég.	Mét.	Ancien. Provinc.
Ain	Bourg	III.	5.	Bresse, Bugey, Dombes.
Aisne	Laon	I.	3.	Isle de France, Picardie, Soissonnois, Vermandois, Brie.
Allier	Moulins	IX.	10.	Bourbonnois.
Alpes (*bass.*).	Digne	IV.	6.	Provence.
Alpes (*hautes*).	Gap	IV.	6.	Dauphiné.
Ardêche	Privas	IV.	5.	Languedoc, Vivarais.
Ardennes	Mézières	II.	3.	Champagne, Principauté de Sedan.
Arriège	Tarascon	VI.	7.	Foix, Couserans.
Aube	Troies	II.	1.	Champagne.
Aude	Carcassonne	V.	7.	Languedoc.
Aveyron	Rhodez	V.	7.	Rouergue.
Bouch. du Rhô.	Aix	IV.	6.	Provence, Principauté d'Orange.
Calvados	Caen	VIII.	2.	Normandie.
Cantal	Saint-Flour	V.	5.	Auvergne.
Charente	Angoulême	VII.	8.	Angoumois.
Charente infér.	Saintes	VII.	8.	Saintonge, Aunis.
Cher	Bourges	IX.	10.	Berri.
Correze	Tulle	V.	8.	*Limousin.*
Corse	Bastia	VI.	6.	Isle de Corse.
Cote-d'Or	Dijon	III.	4.	Bourgogne.
Cotes du Nord.	Saint-Brieux.	VIII.	9.	Bretagne.

Départemens.	Chef-lieux.	Rég.	Mét.	Ancien. Provinc.
Creuse.....	Guéret.....	IX...	10.	Marche.
Dordogne.....	Périgueux...	VI..	8.	Périgord.
Doubs.....	Besançon....	III..	4.	Franche-Comté.
Drome.....	Valence.....	IV..	6.	Dauphiné.
Eure.....	Evreux	I....	2.	Normandie.
Eure et Loir...	Chartres....	I....	1.	Orléanois, Pays Chartrain, Perche.
Finisterre.....	Quimper....	VIII.	9.	Bretagne.
Gard.....	Nîmes.....	IV...	6.	Languedoc.
Garonne. (*h.*)..	Toulouse....	VI..	7.	Languedoc, Comminges.
Gers.....	Auch.....	VI..	7.	Armagnac, Condomois.
Gironde.....	Bordeaux ...	VI..	8.	Guienne, Bordelois, Bazadois.
Hérault.....	Montpellier..	V...	6.	Languedoc.
Ille et Vilaine.	Rennes.....	VIII.	9.	Bretagne.
Indre.....	Châteauroux.	IX...	10.	Berri.
Indre et Loire.	Tours.....	VII..	10.	Touraine.
Isère.....	Grenoble....	III..	5.	Dauphiné.
Jura.....	Lons-le-Saunier.....	III...	4.	Franche-Comté.
Landes.....	Mont-de-Marsan.....	VI...	8.	Landes, Marsan, Chalosse.
Loir et Cher..	Blois.....	IV...	10.	Orleanois et Blaisois.
Loire. (*haute*).	Le Puy.....	IV...	5.	Velai et Auvergne.
Loire infér....	Nantes.....	VII..	9.	Bretagne.
Loiret.....	Orleans.....	IX...	1.	Orléanois.
Lot.....	Cahors.....	V....	7.	Querci.
Lot et Garonne.	Agen.....	VI...	8.	Agénois, Condomois, Bazadois.
Lozère.....	Mende.....	V....	6.	Languedoc, Gevaudan.
Manche.....	Coutances...	VIII.	2.	Normandie, Cotentin.
Marne.....	Châlons.....	II....	3.	Champagne.

Départemens.	Chefs-lieux.	Rég.	Mét.	Ancien. Provinc.
Marne (*haute*).	Chaumont...	II....	4.	Champagne.
Mayenne.....	Laval.....	VIII.	9.	Maine, Anjou.
Mayne et Loire.	Angers	VII..	9.	Anjou, Saumurois.
Meurte.....	Nancy.....	II....	3.	Lorraine, Barrois, Trois-Evêchés.
Meuse.....	Bar-le-Duc..	II....	3.	Barois et Trois-Evêchés.
Morbihan....	Vannes.....	VIII.	9.	Brétagne.
Moselle.....	Metz.....	II....	3.	Lorraine, Barrois Trois-Evêchés.
Nord.....	Douai.....	I.....	3.	Flandre, Hainaut, Cambraisis.
Nyèvre.....	Nevers.....	IX...	10.	Nivernois.
Oise.....	Beauvais.....	I.....	2.	Isle-de-France, Beauvoisis
Orne.....	Alençon.....	VIII.	2.	Normandis, Perche.
Paris.....	Paris.....	I.....	1.	Isle-de-France.
Pas-de-Calais..	Arras.....	I.....	2.	Artois, Boulonnois.
Puy-de-Dome.	Clermont....	IX...	5.	Auvergne.
Pyrennées. (*h.*).	Pau.....	VI..	7.	Béarn, Pays Basques.
Pyrennées (*b.*).	Tarbe.....	VI...	7.	Bigorre, Quatre-Vallées.
Pyrennées ori..	Perpignan...	V....	7.	Roussillon.
Rhin. (*bas-*)...	Strasbourg..	II....	4.	Alsace.
Rhin. (*haut-*)..	Colmar.....	III...	4.	Alsace.
Rhone et Loire.	Lyon.....	III...	5.	Lyonnois, Forez, Beaujoloi.
Saône (*haute*)..	Vésoul.....	III...	4.	Franche-Comté.
Saone et Loire.	Macon.....	III..	3.	Bourgogne.
Sarte.....	Le Mans....	VIII.	9.	Maine.
Seine infér....	Rouen.....	I....	2.	Normandie.
Seine et Marne.	Melun.....	I....	1.	Isle-de-France, Champagne, Brie.
Seine et Oise..	Versailles...	I....	1.	Isle-de-France, Vexin François.
Sèvres (*Deux*).	Niort.....	VII..	8.	Poitou.

Somme

Départemens.	Chefs-lieux.	Rég.	Mét.	Ancien. Province.
Somme.....	Amiens.....	I....	2.	Picardie et Amienois.
Tarn.....	Castres.....	V...	7.	Languedoc.
Var.....	Toulon.....	IV..	6.	Provence.
Vendée.....	Fontenay-le-Comte.	VIII.	2.	Poitou.
Vienne.....	Poitiers.....	VII..	10.	Poitou.
Vienne. (*haute*)	Limoges....	VII..	8.	Limousin et Marche.
Vosges.....	Epinal.....	II...	4.	Lorraine.
Yonne.....	Auxerre....	IX...	1.	Bourgogne, Auxerrois.

Voyez la deuxième carte de France divisée en Départemens.

IVe. TABLEAU

Des Districts et Tribunaux de justice, présentés par ordre alphabétique des Départemens.

Nota. Par décret du 11 février 1791, le Tribunal criminel établi dans chaque Département, est fixé dans la ville qui en est le chef-lieu, excepté dans six Departemens, *qui sont*, le CANTAL, où il est placé, à Aurillac; les LANDES, à Dax; la MEUSE, à Saint-Mihiel; le PUY-DE-DOME, à Riom; SAONE ET LOIRE, à Châlons-sur-Saône, et les VOSGES, à Mirecourt.

Départemens	Districts avec Tribunaux.	Districts sans Trib.	Tribunaux sans Distr.
Ain.....	BOURG-EN-BRESSE, Nantua, Gex, Belley, *Evêché*, Montluel, Trévoux.	Pont-de-Vaux.	St-Trivier.
		S. Rambert	Amberieux
		Châtillon.	Pont-de-Vesle.
Aisne.....	St.-Quentin, LAON *, Soissons, *Evêché*, Château-Thierry.	Vervins...	Guise.
		Chauni....	Couci-le-Château.
Allier.....	MOULINS, *Evêché*, le Donjon, Cusset, Mont-Maraut, Mont-Luçon.	Cerilly....	Bourbon-l'Archambault.
Alpes (*bass.*).	DIGNE, *Evêché*, Sisteron, Barcelonette, Castellanne.	Forcalquier	Manosque.
Alpes (*haut.*).	Briançon, Embrun, *Evêc.* GAP, Serres.	.....	.....
Ardèche....	.....	Tournon...	Annonay.
		Aubenas...	Villeneuve-de-Berg.
		Joyense...	L'Argentière.

* Dans ce tableau, les chefs-lieux de départemens ne sont pas toujours en tête; mais sont placés où l'ordre méthodique les amène.

Départemens	Districts avec Tribunaux.	Districts sans Trib.	Tribunaux sans Distr.
Ardennes	Rocroy, Charleville, Sedan, *Ev.* Réthel.	Grand-Pré.	Busancy.
		Vouziers	Attigny.
		Mirepoix	Pamiers *Ev.*
Arriège		Tarascon	Foix.
		St.-Girons.	St.-Lizier.
Aube	Nogent-sur-Seine, Arcis-sur-Aube, Bar-sur-Aube, Bar-sur-Seine, Ervy, TROYES, *Evêché.*		
Aude	Castelnaudary, CARCASSONNE, Narbonne, *Evêché*, la Grasse, Quillan, Limoux.		
Aveiron	Mur-de-Barès, Séverac, Milhau, St.-Afrique, Sauveterre, Villefranche, Aubin, RHODEZ, *Evêché.*	St.-Geniez.	Espalion.
Bouches du Rhone.	Apt, Aix, *Métrop.* Marseille, Salon, Arles.	Tarascon.	St.-Remi.
Calvados	Bayeux, *Ev.* CAEN, Pont-l'Evêque, Lisieux, Falaise, Vire.		
Cantal	Murat, ST.-FLOUR, *Evêché*, Aurillac, *Trib. criminel.*	Mauriac.	Salers.
Charente	Ruffac, Confolent, la Rochefoucault, ANGOULÊME, *Ev.* Barbézieux, Cognac.		
Charente inf.	La Rochelle, Saint-Jean-d'Angély, SAINTES, *Evêché*, Marennes, Pons.	Mont-Lieu.	Mongnyon.

Départemens	Districts. avec Tribunaux.	Districts sans Trib.	Tribunaux sans Distr.
Cher	Sancerre, BOURGES, *Métropole*, Saint-Amand, Vierzon.	Aubigny.	Henrichemont.
		Sancoins.	Dun-le-Roi.
		Château-Meillant.	Ligniéres.
Corrèze	Uzerche, Ussel, TULLE, *Evêché*, Brive.		
Corse	BASTIA, *Evêché*, Oletta, la Porta, Tallano, Ajaccio, Vicco, Isle-Rousse, Corte.		
Côte-d'Or	Châtillon-sur-Seine, Is-sur-Thil, DIJON, *Ev.* Saint-Jean-de-Losne, Beaune, Arnay-le-Duc, Semur-en-Auxois.		
Côtes du Nord	Lannion, Pontrieux, ST.-BRIEUC, *Ev.* Lamballe, Dinan, Broons, Loudeac, Rostrenen, Guingamp.		
Creuse	La Souteraine, GUERET, *Ev.* Boussac, Felletin, Bourganeuf, Aubusson.	Evaux	Chambon.
Dordogne	Nontron, Exideuil, Sarlat, Montignac, Bergerac, Riberac, PERIGUEUX, *Evêc.*	Montignac.	Terasson.
		Belvez	Montpasier
		Mucidan	Montpont.
Doubs	BESANÇON, *Métrop.* Baume-les-Dames, St.-Hypolite, Pontarlier, Quingey, Ornans.		

Départemens	Districts avec Tribunaux.	Districts sans Trib.	Tribunaux sans Distr.
Drôme.	Romans, VALENCE, *Ev.* Die, Montelimart, Crest.	Nions.	Le Buis.
Eure	Pont-Audemer, Louviers, EVREUX, *Ev.* Verneuil, Bernay.	Andelys.	Gisors.
Eure et Loir.	Dreux, CHARTRES, *Ev.* Joinville, Châteaudun, Nogent-le-Rotrou, Châteauneuf-en-Thimerais.		
Finisterre.	Brest, Lesneven, Morlaix, Carhaix, Quimperlé, QUIMPER, *Evêché*, Pont-Croix, Châteaulin, Laderneau.		
Gard.	Alais, Pont-Saint-Esprit, Uzès, Beaucaire, NÎMES, *Ev.* Sommières, Saint-Hypolite, le Vigan.		
Garonne (*h.*).	Castel-Sarrasin, TOULOUSE, *Métr.* Revel, Villefranche, Muret, Rieux, Saint-Gaudens.	Grenade.	Beaumont-de-Lomagne.
Gers.	Condom, Lectoure, Mirande, AUCH, *Evêché.*	L'Isle-en-Jourdain.	Lombez.
		Nogaro.	Plaisance.
Gironde	Lespare, Libourne, la Réolle, Bazas, BORDEAUX, *Métr.* Cadillac.	Bourg.	Blaye.
Hérault.	Lodève, MONTPELLIER, Béziers, *Ev.* Saint-Pons.		

Départemens	Districts avec Tribunaux.	Districts sans Trib.	Tribunaux sans Distr.
Ille et Vilaine.	Saint-Malo, Dol, Fougères, Vitré, la Guerche, Bain, Redon, Montfort, RENNES, *Métr.*		
Indre	Châtillon-sur-Indre, Issoudun, la Châtre, Argenton, le Blanc, CHATEAUROUX, *Ev.*		
Indre et Loire.	TOURS, *Ev.* Château-Regnault, Amboise, Loches, Preuilly, Chinon.	Langeais.	Bourgueuil
Isère.	Vienne, GRENOBLE, *Ev.* St.-Marcelin.	La Tour-du-Pin.	Bourgoin.
Jura.	Dole, Poligny, St.-Claude, *Ev.* Orgelet, LONS-LE-SAUNIER.	Arbois.	Salins.
Landes.	Tartas, Mont-de-Marsan, Saint-Sever, Dax, *Ev. Trib. criminel.*		
Loir et Cher.	Mont-Doubleau, Vendôme, Mer Romorantin, BLOIS, *Evêché.*	St.-Aignan.	Montrichard.
Loire (*haute*).	Brioude, LE PUY, *Evêché.*	Monistrol.	Issengeaux
Loire infér.	Blain, Château-Briant, Ancenis, Clisson, Machecoul, Painbœuf, Guérande, Savenay, NANTES, *Ev.*		
Loiret.	Neuville-aux-Bois, Pithiviers, Boiscommun, Montargis, Gien, ORLEANS, *Ev.* Beaugency.		

Départemens	Districts avec Tribunaux.	Districts sans Trib.	Tribunaux sans Distr.
Lot	Figeac, CAHORS, *Ev.* Montauban, Gordon.	Saint-Ceré.	Martel.
		Lauzerte...	Moissac.
Lot et Garonne.	Lausun, Monflanquin, Villeneuve-d'Agen, Valence, Nérac, Castel-Jaloux, Marmande, Tonneins, AGEN, *Evêché.*		
Lozère	Saint-Chely, Langogne, Villefort, Florac, Merveis, Marvejols, MENDE, *Ev.*		
Manche	Cherbourg, Valognes, Saint-Lo, Mortain, Avranches, COUTANCES, *Evêché.*	Carentan..	Perriers.
Marne	Reims, *Mét.* Sainte-Menehould, Vitry-le-François, Sézanne, Epernay, CHALONS-sur-Marne.		
Marne. (*h.*)	Joinville, Bourmont, Bourbonne-les-Bains, Langres, *Ev.* CHAUMONT.	St.-Dizier..	Vassy.
Mayenne	Ernée, Mayenne, Château-Gontier, Craon, LAVAL, *Ev.*	Vilaine....	Lassay.
		Evron.....	Sainte-Suzanne.
Mayne et Loire.	Ségré, Château-Neuf, Baugé, Saumur, Vihiers, Chollet, ANGERS, *Ev.*	St.-Florent. le-Vieil.	Beaupreau.
Meurte	Pont-à-Mousson, Dieuze, Saarbourg, Blamont, Luneville, Vezelize, Toul, NANCY, *Ev.*	Château-Salins.	Vic.

Départemens	Districts avec Tribunaux.	Districts sans Trib.	Tribunaux sans Distr.
Meuse	Stenay, Estain, Verdun, *Ev.* St-Mihiel, *Trib. crim.* Commercy, BAR-LE-DUC.	Vaucouleurs.	Gondrecourt.
		Clermont-en-Argonne	Varennes.
Morbihan	Le Faouet, Pontivi, Josselin, Ploermel, Rochefort, la Roche-Bernard, VANNES, *Ev.* Aurai.	Hennebon..	L'Orient.
Moselle	Thionville, Boulay, Sarguemines, Bitche, METZ, *Ev.* Briey.	Longwy...	Longuion.
		Saarlouis..	Bouzonville
		Morhange.	Faulquemont
2 Nord	Hazebrouch, Lille, DOUAY, Valenciennes, le Quesnoy, Avesnes, Cambray, *Ev.*	Bergues...	Dunkerque
Nyèvre	Cosne, Clamecy, Château-Chinon, Moulins-en-Gilbert, Décize, St.-Pierre-le-Moutiers, NEVERS, *Ev.* la Charité.	Corbigny.	Lorme.
Oise	Grandvilliers, Breteuil, Noyon, Compiegne, Crespy, Senlis, Chaumont, BEAUVAIS, *Evêché*, Clermont.		
Orne	Domfront, Argentan, l'Aigle, Mortagne, Bellesme, ALENÇON, *Ev.*		
Paris	PARIS, *Mét.*, divisé en quarante-huit Sections, trente-trois Paroisses et six Tribunaux, outre celui de Cassation.	St.-Denis.. Le Bourg-la-Reine.	
			Calais,

Départemens	Districts avec Tribunaux.	Districts sans Trib.	Tribunaux sans Distr.
Pas-de-Calais	Calais, Saint-Omer, *Ev.* Béthune, ARRAS, Bapaume, St.-Pol, Boulogne.	Montreuil.	Hesdin.
Puy-de-Dôme	Montaigu, Riom, *Tribunal criminel*, Thiers, Billom, Ambert, Issoire, Besse, CLERMONT-FERRANT, *Evêché.*		
Pyrenées (*b*).	Saint-Palais, Orthes, PAU, Oléron, *Ev.* Mauléon.	Ustaritz.	Bayonne.
Pyrenées (*h*).	Vic-Bigorre, TARBES, *Ev.* Bagnères.	Labarthe de Neste.	Castelnau.
		Argelès.	Lourde.
Pyrenées ori.	PERPIGNAN, *Ev.* Ceret, Prades.		
Rhin. (*bas-*).	Vissembourg, STRASBOURG, *Evêché.*	Haguenau. Benfelden.	Saverne. Schlettstatt
Rhin (*haut-*).	COLMAR, Attkirck, Befort.		
Rhône et Loire.	Roanne, Villefranche, LYON, *Mét.* Saint-Etienne, Montbrison.		
Saône. (*h.*)	Jussey, Luxeuil, Lure, VESOUL, *Ev.* Gray, Champlitte.		
Saône et Loire.....	Autun, *Ev.* Châlons, *Trib. crimin.* Louhans, MACON, Charolles, Bourbon-Lancy.	Marcigny..	Semur en Auxois.
Sarte.....	Frenay-le-Vicomte, Mamers, la Ferté-Bernard, St.-Calais, Château-du-Loir, la Flèche, Sablé, Sillé-le-Guillaume, LE MANS, *Ev.*		

17

C

Départemens	Districts avec Tribunaux.	Districts sans Trib.	Tribunaux sans Distr.
Seine infér.	Cany, Dieppe, Neufchâtel, Gournay, ROUEN, *Mét.* Caudebec.	Montivilliers.	Le Havre-de-Grace.
Seine et Marne.....	Méaux, *Ev.* Provins, Nemours, MELUN.	Rosoy.	Coulommiers.
Seine et Oise.	Mantes, Pontoise, Corbeil, Etampes, Montfort, St.-Germain, VERSAILLES, *Ev.*	Gonesse. Dourdan.	Montmorency. Rambouillet.
Sèvres. (*D.*)	Thouars, Parthenay, Saint-Maixant, *ev.* Melle, Niort.	Châtillon.	Bressuire.
Somme.....	Abbeville, Doulens, Péronne, Mont-Didier, AMIENS, *Ev.*		
Tarn.....	Gaillac, Alby, *Ev.* la Caune, CASTRES, Lavaur.		
Var.....	Barjols, Draguignan, St.-Paul-les-Vence, Grasse, Fréjus, *Ev.* Hyères, TOULON, Brignoles, Saint-Maximin.		
Vendée.....	Challans, *Montaigu*, la Châtaigneraye, FONTENAY-LE-COMTE, les Sables d'Olonne, la Roche-sur-Yon.		
Vienne.....	Loudun, Châtellerant, Montmorillon, Civray, Lusignan, POITIERS, *ev.*		
Vienne. (*h.*)	Le Dorat, Bellac, Saint-Léonard, St.-Yriex, LIMOGES, *Ev.*		

Départemens	Districts avec Tribunaux.	Districts sans Trib.	Tribunaux sans Distr.
Vosges.....	Neuf-Château, Mirecourt, *Trib. crim.* Rambervillers, St.-Diey, *Ev.* Bruyères, Remiremont, Darney, la Marche, EPINAL.		
Yonne.....	Sens, *Ev.* Saint-Florentin, Tonnerre, Avalon, Saint-Fargeau, AUXERRE.		

Ve. TABLEAU

Des vingt-trois Divisions militaires.

Départemens dont chaque division est composée.

1ere. *Division.* Nord. Aisne ..... 2.

Nota. Cette division est subdivisée en deux pour toutes les administrations. La première subdivision est formée des districts de Bergues, Hazebrouck, Lille et Douai. La deuxième, de ceux de Valenciennes, Cambrai, le Quesnoy, Avesnes et du département de l'Aisne.

2e. Ardennes, Meuse, Marne..... 3.

3e. Moselle ..... 1.

4e. Meurte, Vosges..... 2.

5e. Bas-Rhin, Haut-Rhin..... 2.

6e. Haute Saône, Doubs, Jura, Ain..... 4.

7e. Isère, Hautes Alpes, Basses Alpes, Drôme..... 4.

8e. Var, Bouches du Rhône..... 2.

9e. Gard, Hérault, Lozère, Ardêche, Tarn, Aveiron..... 6.

10e. Pyrennées orientales, Arriège, Aude, Haute-Garonne, Hautes-Pyrennées, Gers..... 6.

11e. Basses Pyrenées, Landes, Gironde..... 3.

12e. Charente inférieure, Vendée, Loire inférieure, Deux Sèvres..... 4.

13e. Morbihan, Finisterre, Côtes du Nord, Ille et Villaine..... 4.

14e.	Manche, Calvados, Eure, Orne	4.
15e.	Seine inférieure, Somme	2.
16e.	Pas-de-Calais	1.
17e.	Oise, Seine et Marne, Paris, Seine et Oise, Loiret, Eure et Loir	6.
18e.	Aube, Haute-Marne, Côte-d'Or, Saône et Loire, Nyèvre, Yonne	6.
19e.	Rhône et Loire, Cantal, Puy-de-Dôme, Haute Loire	4.
20e.	Corrèze, Lot, Lot et Garonne, Dordogne, Charente	5.
21e.	Cher, Creuse, Haute-Vienne, Vienne, Indre, Allier	6.
22e.	Sarte, Loir et Cher, Indre et Loire, Mayne et Loire, Mayenne	5.
23e.	Corse	1.
	Total	83.

Nota. *Voyez la troisième carte de France, en divisions militaires.*

VIe. TABLEAU

Des vingt-huit divisions de la Gendarmerie nationale, *conformément au Décret des 22, 23 et 24 décembre 1790 et 16 janvier 1791, sanctionné par le Roi le 16 février 1791.*

Départemens dont chaque division est composée.

1ere *Division.*	Paris, Seine, Oise, Seine et Marne.	3.
2e.	Seine inférieure, Eure, Oise	3.
3e.	Calvados, Orne, Manche	3.
4e.	Finisterre, Morbihan et Côtes du Nord	3.
5e.	Ille et Vilaine, Mayenne, Mayne et Loire, Loire inférieure	4.
6e.	Vendée, Deux Sèvres, Charente inférieure	3.
7e.	Lot et Garonne, Dordogne, Gironde	3.
8e.	Landes, Basses-Pyrennées, Hautes-Pyrennées	3.
9e.	Haute-Garonne, Gers, Tarn	3.
10e.	Arriège, Pyrennées orientales, Aude	3.
11e.	Hérault, Gard, Lozère	3.
12e.	Bouches du Rhône, Drôme, Ardêche	3.
13e.	Basses-Alpes, Hautes Alpes, Var	3.
14e.	Isère, Rhône et Loire, Ain	3.
15e.	Saône et Loire, Côte-d'Or, Jura	3.

16e. Doubs, Haute-Saône, Haut-Rhin..... 3.
17e. Bas-Rhin, Meurte, Moselle..... 3.
18e. Meuse, Haute-Marne, Vosges..... 3.
19e. Aisne, Marne, Ardennes..... 3.
20e. Somme, Pas de-Calais, Nord..... 3.
21e. Sarte, Eure et Loir, Loir et Cher..... 3.
22e. Indre, Vienne, Indre et Loir..... 3.
23e. Charente, Haute-Vienne, Corrèze..... 3.
24e. Lot, Aveiron, Cantal..... 3.
25e. Haute-Loire, Puy-de-Dôme, Creuse..... 3.
26e. Loiret, Yonne, Aube..... 3.
27e. Cher, Nyèvre, Allier..... 3.
28e. Corse..... 1.

Total..... 83.

Nota *Voyez la quatrième carte de France en divisions de la Gendarmerie.*

VIIe. TABLEAU

Des dix Métropoles décrétées le 12 juillet 1790, rangées par ordre méthodique, avec le nom des Villes et Départemens où elles sont placées, et le nombre des départemens de chaque Région dont elles sont composées.

Numér. méth.	Noms des Métropoles.	Villes Métropolitaines.	Départ. où elles sont placées.	Nomb. des Départemens de chaq. région.
1.	Paris.....	Paris.....	Paris....	4 Nord. 2 Sources. 2 Centre.
2.	Côtes de la Manche.	Rouen....	Seine inférieure.	3 Mers 5 Nord.
3.	Nord-Est...	Reims....	Marne...	2 Nord. 5 Sources.
4.	Est.....	Besançon.	Doubs ..	3 Sources. 5 Levant.
5.	Sud-Est....	Lyon.....	Rhône et Loire.	4 Levant. 2 Rhône. 1 Midi. 1 Centre.
6.	Côtes de la méditerran.	Aix.....	Bouches du Rhôn.	7 Rhône. 2 Midi.
7.	Sud.....	Toulouse.	Haute-Garonne.	5 Midi. 5 Garonne.
8.	Sud-Ouest.	Bordeaux.	Gironde.	5 Garonne. 5 Couchant.
9.	Nord-Ouest.	Rennes...	Ille et Vilaine...	6 Mers. 2 Couchant.
10.	Centrale...	Bourges..	Cher....	2 Couchant. 6 Centre.

TOTAL..... L..83

VIIIe. TABLEAU

Des dix arrondissemens métropolitains, rangés par ordre méthodique, avec le nom des villes épiscopales et des Départemens où elles sont situées, et leur rapport aux régions.

Noms des Métropol.	Nom. d'Evê.	Siéges épiscopaux.	Départemens ou Evêchés.	Régions.
1. Paris....	7	PARIS.	PARIS.	Nord.
		Versailles.	Seine et Oise.	
		Meaux.	Seine et Marne.	
		Troye.	Aube.	Sources.
		Sens.	*Yonne.*	Centre.
		Orléans.	Loiret.	
		Chartres.	Eure et Loir.	Nord.
2. Côtes de la Manche..	8	Coutances.	Manche.	Mers.
		Bayeux.	Calvados.	
		Séez.	Orne.	
		Evreux.	Eure.	Nord.
		ROUEN.	*Seine inférieure*	
		Beauvais.	Oise.	
		Amiens.	Somme.	
		Saint-Omer.	Pas-de-Calais.	
3. Nord-Est.	7	Cambray.	Nord.	Nord.
		Soissons.	Aisne.	Sources.
		Sedan.	Ardennes.	
		REIMS.	*Marne.*	
		Verdun.	*Meuse.*	
		Metz.	Mozelle.	
		Nancy.	Meurte.	

Noms des Métropol.	Nom. d'Evê.	Siéges épiscopaux.	Départemens ou Evêchés.	Régions.
4. Est.....	8	Langres.	Haute-Marne.	Sources.
		Saint-Diey.	Vosges.	
		Strasbourg.	Bas-Rhin.	
		Colmar.	Haut-Rhin.	
		BESANÇON.	*Doubs.*	Levant.
		Saint-Claude.	Jura.	
		Dijon.	Cote-d'Or.	
		Vesoul.	Haute-Saone.	
5. Sud-Est..	8	Autun.	Saone et Loire.	Levant.
		Belley.	Ain.	
		Grenoble.	Isère.	
		Viviers.	Ardèche.	Rhône.
		Le Puy.	Haute-Loire.	Midi.
		Saint-Flour.	Cantal.	Centre.
		Clermont.	Puy-de-Dôme.	Levant.
		LYON.	*Rhône et Loire.*	
6. Côtes de la Méditer..	9	Valence.	Drôme.	Rhône.
		Embrun.	Hautes-Alpes.	
		Digne.	Basses-Alpes.	
		Frejus.	Var.	
		Aix.	B. du Rhône.	
		Nismes.	Gard.	Midi.
		Mende.	Lozere.	
		Beziers.	*Herault.*	
		Bastia.	Corse.	Rhône.
7. Sud.....	10	Cahors.	Lot.	Midi.
		Rhodes.	Aveiron.	
		Alby.	*Tarn.*	
		Narbonne.	Aude.	
		Perpignan.	Pyrennées or.	
		Pamiers.	Arriège.	Garonne.
		TOULOUSE.	H.-Garonne.	
		Auch.	Gers.	
		Tarbe.	H.-Pyrennées.	
		Oleron.	B.-Pyrennées.	

Noms des Metropol.	Nom. d'Evê.	Sièges épiscopaux.	Départemens ou Evêchés.	Régions.
8. Sud-Ouest	10	Luçon.	Vendée.	Couchant.
		St.-Maixant.	Deux-Sèvres.	
		Angoulême.	Charento.	
		Limoges.	H.-Vienne.	
		Tulle.	Corrèze.	
		Perigueux.	Dordogne.	Garonne.
		Agen.	Lot et Garonne.	
		Dax.	Landes.	
		BORDEAUX.	Gironde.	
		Saintes.	Charente inf.	
9. Nord-Ouest....	8	Quimper.	Finisterre.	Mers.
		St.-Brieuc.	Côtes du Nord.	
		RENNES.	Ille et Vilaine.	
		Laval.	Mayenne.	
		Le Mans.	Sarte.	
		Angers.	Mayne et Loire	Couchant.
		Nantes.	Loire infér.	
		Vannes.	Morbihan.	Mers.
10. Centrale..	8	Blois.	Loir et Cher.	Centre.
		BOURGES.	Cher.	
		Nevers.	Nyèvre.	
		Moulins.	Allier.	
		Gueret.	Creuse.	
		Châteauroux.	Indre.	
		Poitiers.	Vienne.	Couchant.
		Tours.	Indre et Loire.	

Nota. *Voyez la cinquième carte de France, en arrondissemens métropolitains.*

IXe. TABLEAU

Des neuf Régions, rangées par ordre méthodique, avec le nombre des Départemens de chaque Métropole dont elles sont composées.

Numér. méthod.	Noms des Régions.	Nombre des Départemens de chaque Métropole.
I.	Nord.	4 Paris.
		5 Côtes de la Manche.
		2 Nord-Est.
II.	Nord-Est ou des Sources	1 Paris.
		5 Nord-Est.
		3 Est.
III.	Est ou du Levant.	5 Est.
		4 Sud-Est.
IV.	Sud-Est ou du Rhône.	2 Sud-Est.
		7 Cotes de la Méditerr.
V.	Sud ou du Midi.	1 Sud-Ouest.
		1 Sud-Est.
		2 Côtes de la Méditerr.
		5 Sud.
VI.	Sud-Ouest ou de la Garonne.	4 Sud-Ouest.
		5 Sud.
VII.	Ouest ou du Couchant.	2 Nord-Ouest.
		2 Centrale.
		5 Sud-Ouest.
VIII.	Nord-Ouest ou des Mers	3 Côtes de la Manche.
		6 Nord-Ouest.
IX.	Du Centre.	6 Centrale.
		2 Paris.
		1 Sud-Est.
	TOTAL.....	83

Xe. TABLEAU

DE

LA NOUVELLE DIVISION

DU ROYAUME,

Présenté dans l'ordre méthodique des Régions, Départemens, Districts, Tribunaux et Cantons, avec l'étendue territoriale de chaque District.

RÉGION NORD.

Comprenant les 11 *Départemens du Nord de la France.*

Ier. DÉPARTEMENT DU PAS DE CALAIS,

Contenant 328 lieues, divisé en 8 Districts, et 85 Cantons.

District de Calais, 9 *cantons.*

Peuplingle, Calais, Saint-Pierre, Nouvelle-Eglise, Mannequebeure, Audruick, Ardres, Licques, Guines, 32 l.

Saint-Omer, Ev., 9 *cantons*

Tournehem, Eperleque, Saint-Omer, Arque, Aire, Lambres, Liettre, Bomy, Fauquemberg, Wimes, Seninghem, Esquerdes, Thérouenne, 43 l.

Béthune, 9 *cantons.*

Saint-Venant, la Couture, la Venthie, Beuvry, Carvin, Hersin, Houdain, Lillers, Béthune, 46 l.

Arras, *chef-lieu*, 11 *cantons.*

Mont-Saint-Eloy, Vimy, Fresnes, Lens, Henin-Lietard, Vitry, Rœux, Beaumets-les Loges, Pas, Berneville, Arras, 38 l.

Bapaume, 10 *cantons.*

Croisilles, Cagnycourt, Oisy, Metz en Couture, Happlincourt, Grevillers, Foncquevillers, Courcelle, Vaulx, Bapaume, 41 l.

Saint-Pol, 11 *cantons.*

Heuchin, Perne, Monchy-Breton, Aubigny, Avesne, Saulty, Frevent, Framecourt, Fleury, Saint Pol, Magnycourt. 34 l.

Montreuil-sur-mer, 10 *cantons.*

Saint-Josse, Fressin, Fruges, Blangy, Wail, Auxy, Capelle, Campagne, Waben, Montreuil, 40 l.

Boulogne, 12 *cantons.*

Marquise, Hardinghen, Henneveux, Desurennes, Bourthes, Hucquelières, Neuville, Etaples, Condette, Boulogne, Saint-Martin, Samer, 54 l.

DÉPARTEMENT DU NORD,

Contenant 278 lieues, divisé en 8 Districts, et 54 Cantons.

Districts de Bergues, 7 *cantons.*

Gravelines, Dunkerque (T), Hondtschoott, Ukelsbeke, Watten, Bourbourg, Bergues. 33 l.

Hazebrouck, 6 *cantons.*

Cassel, Steenwoorde, Bailleul, Merville, Hazebrouck, Blaringhem. 30 l.

Lille, 9 *cantons.*

Le Quenoy, Turcoin, Launoy, Templeuve-en-Pesvele, Seclin, la Bassée, Haubourdin, Armentières, Lille. 45 l.

Douay, *chef-lieu*, 7 *cantons.*

Orchies, Marchiennes, Lewarde, Arleux, Banlieue de Douay, Douay, Pont à Rache. 23 l.

Valenciennes, 4 *cantons.*

Saint-Amant, Condé, Valenciennes, Bouchain, 33 l.

Le Quesnoy, 6 *cantons.*

Bavay, Feignies, Berlaimont, Landrecy, Solesmes, le Quesnoy, 37 l.

Avesnes, 9 *cantons*

Maubeuge, Solre-le-Château, Barbençon, Trelon, Etrœung, Priches, Maroilles, Avesnes, Dourlers, 38 l.

Cambray, *évêché*, 6 *cantons.*

Abancourt, Estourmelles, le cateau Cambresis, Walincourt, Ribecourt, Cambray, 39 l.

3e. DÉPARTEMENT DE L'AISNE,

Contenant 379 lieues, divisé en 6 Districts, et 63 Cantons.

District de Saint-Quentin, 8 *cantons.*

Le Castelet, Bohain, Fonsomme, Ribemont, Moy, Saint-Simon, Vermand, Saint-Quentin, 55 l.

Vervins, 10 *cantons.*

Wassigny, Nouvion en Thierache, la Capelle, Hirson, Aubenton, Plomion, Vervins, Sains, Guise (T), Marly, 80 l.

Laon, *chef-lieu*, 14 *cantons.*

Crecy sur Serre, Marle, Mont-Cornet, Rozoy en Thierache, Sissonne, Neuf-Châtel, Roucy, Beaurieux, Chevregny, Laon, Crepy en Laonois, N. D. de Liesse, Bruyère-sous-Laon, Craonne, 85 l.

Chauny, 7 *cantons.*

Genlis, la Fere, Saint-Gobain, Anizy-le-Château, Coucy-le-Château, (T) Blerancourt, Chauny, 37 l.

Soissons, *évêché*, 11 *cantons*

Fontenoy, Soissons, Bucy-le-long, Vailly, Bazoches, Braine, Oulchi-le-Châtel, Villers-Coterets, Cœuvres, Buzancy, Acy, 57 l

Château-Thiery, 13 *cantons.*

La Ferté-Milon, Neuilly-Saint-Front, Coincy, Fère-en-Tardenois, Coulonge, Mont-Saint-Père, Condé, Orbais, Vieux-Maisons, Chezy-l'Abbaye, Charly, Gandelu, Château-Thierry. 65 l.

4e. DÉPARTEMENT DE SEINE ET MARNE,

Contenant 300 lieues, divisé en 5 Districts, et 37 Cantons.

District de Meaux, Ev. 8 *cantons.*

Dammartin, Crouy, la Ferté-sous-Jouarre, Crecy, Lagny, Claye, Meaux, Lisy-sur-Ourq. 90 l.

Rosoy, 5 *cantons.*

Farmoutiér, Coulommiers (T.), Rebais, la Ferté-Gaucher, Rosoy. 52 l.

Provins, 7 *cantons.*

Nangis, Jouy-le-Châtel, Augers, Sordun, Bray, Donnemarie, Provins. 61 l.

Nemours, 8 *cantons.*

La Chapelle-la Reine, Nemours, Moret, Montereau, Voux, Egreville, Château-Landon, Beaumont-en-Gâtinois. 50 l.

Melun, *Chef-lieu*, 9 *cantons.*

Tournan, Chaulmes, Mormant, le Châtelet, Fontainebleau, Perthes, Melun, Brie-comte-Robert, Vert-Saint Denis. 77 l.

5e. DÉPARTEMENT DE PARIS,

Contenant 24 lieues, divisé en 3 Districts et 16 Cantons.

District de Saint-Deuis, 8 *cantons.*

Pierrefitte, Pantin, Belleville, Clichy, Passy, Nanterre, Colombes, Saint-Denis.

Bourg-la Reine.

Vincennes, Montreuil, Charenton, Choisy-le roi, le Bourg-la reine, Châtillon, Issy, Villejuif.

Paris, *chef lieu.* 6 *Tribunaux*, 48 *Sections*, *et* 33 *Paroisses.*

5e. DÉPARTEMENT DE SEINE ET OISE,

Contenant 286 lieues, divsisé en 9 Districts, et 59 Cantons.

District de Mantes, 7 *cantons.*

Magny, Fontenay-Saint-Père, Limay, Mantes, Breval, Rosny, la Roche-Guyon. 32. l.

Pontoise, 7 *cantons.*

Marines, Grisy, Beaumont, l'Isle-Adam, Taverny, Pontoise, Vigny. 29 l.

Gonesse, 6 *cantons.*

Luzarches, Louvres, Livry, Gonesse, Montmorency (T.), Ecouen. 26 l.

Corbeil, 7 *cantons*.

Sucy, Brunoy, Corbeil, Mennecy, Arpajon, Montl'héry, Ville-neuve-Saint-Georges. 19 l.

Estampes, 7 *cantons*.

Chamarande, la Ferté-Aleps, Milly, Maisse, Saclas, Angerville, Estampes. 43 l.

Dourdan, 5 *cantons*.

Les Essarts, Rochefort, Dourdan, Ablis, Rambouillet (T.) 39 l.

Montfort, 6 *cantons*.

Dammartin, Septeuil, Neauphle-le Château, Montfort-l'Amaury, Houdan, Garenciéres, 30 l.

Saint-Germain, 6 *cantons*.

Meulan, Triel, Argenteuil, Saint-Germain, Maulle, Poissy. 23 l.

Versailles, *chef-lieu*, 8 *cantons*.

Marly, Sèvres, Jouy, Lonjumeau, Palaiseau, Limours, Chevreuse, Versailles. 45 l.

7e. DÉPARTEMENT D'EURE ET LOIR,

Contenant 300 lieues, divisé en 6 Districts, et 40 Cantons.

District de Châteauneuf, 6 *cantons*.

La Ferté-Vidame, Brezolles, Châteauneuf-en

Thimerais, Courville, la Louppe, Senonches. 48 l.

Dreux, 6 *cantons*.

Saint-Lubin-des-Joncherets, Dreux, Anet, Bû, Nogent-le Roy, le Tremblay-Vicomte. 44 l.

Chartres, *chef-lieu*, 8 *cantons*.

Maintenon, Epernon, Gallardon, Auneau, Dammarie, Illiers, Bailleau-l'Evêque, Chartres, 54 l.

Janville, 6 *cantons*.

Sainville, Gommerville, Janville, Orgeres, Voves, Ouarville, 51 l.

Chateaudun, 8 *cantons*.

Brou, Danjeau, Bonneval, Sancheville, Civry, Châteaudun, Cloye, Arrou, 61 l.

Nogent-le-Rotrou, 6 *cantons*.

Champrond, Frazé, la Bazoche-au-Perche-Gouet, Authon, Nogent-le-Rotrou, Thiron-de-Gardais, 42 l.

8e. DÉPARTEMENT DE L'EURE,

Contenant 307 lieues, divisé en 6 Districts, et 55 Cantons.

District de Pont-Audemer, 9 *cantons*.

Beuzeville, Quillebœuf, Routot, Bourgachard, Bourgtheroude, Montfort, Saint-George-de-Vievre, Cormeilles, Pont-Audemer, 50 l.

Louviers, 9 *cantons.*

Tourville, Pont-de-l'Arche, Pont-Saint-Pierre, Vaudreuil, Gaillon, la Croix-Saint-Leufroy, Canappeville, Neufbourg, Louviers, 48 l.

Grand-Andelys, 10 *cantons.*

Charleval, Lions, Maineville, Gisors, Ecos, Tilly, Grand-Andelys, Ecouis, Estrepagny, Suzay, 47 l.

Evreux, *chef-lieu*, 9 *cantons.*

Sainte-Colombe, Evreux, Fontaine-sous-Jouy, Vernon, Pacy, Yvry, Saint-André, Grossœuvre, Conches, 52 l.

Verneuil, 9 *cantons.*

Neuvelire, la Ferriere, Breteuil, Damville, Nonancourt, Tillieres, Verneuil, Bourth, Rugles, 55 l.

Bernay, 9 *cantons.*

Bernay, Thiberville, Brionne, Harcourt, Beaumont-le-Roger, Beaumenil, la Barre, Montreuil, Broglie, 55 l.

9e. DÉPARTEMENT DE LA SEINE INFÉRIEURE,

Contenant 357 lieues, divisé en 7 Districs, et 64 Cantons.

District de Cany, 9 *cantons.*

Sassetot, Cany, Saint-Vallery, Veulles, Fontaine-le dun, Saint-Laurent, Doudeville, Ourville, Valmont, 85 l.

Dieppe, 10 *cantons.*

Le bourg-Dun, Dieppe, Arques, Criel, Eu, Envermeu, Longueville, Auffay, Anglesqueville, Basqueville, 56 l.

Neufchâtel, 9 *cantons.*

Londinieres. Grandcourt, Blangis, Aumale, Gaillefontaine, Saint-Saen, Bellencombre, Neufchâtel, Foucarmont, 58 l.

Gournay, 7 *cantons.*

Buchy, Forges, Ménerval, Gournay, la Feuillée, Ry, Argueil, 33 l.

Rouen, *chef lieu et métropole des côtes de la Manche*, 9 *cantons.*

Montville, Cailly, Saint-Jacques-sur-Darnetal, Franqueville, Elbeuf, Canteleu, Saint Jean-du-Cardonnet, Quimquempoix, Rouen, 48 l.

Caudebec, 9 *cantons.*

Fauville-en-Caux, Yvetot, Motteville, Pavilly, Ducler, Caudebec, Lillebonne, Bolbec, Freville, 44 l.

Montivilliers, 11 *cantons.*

Criquetot, Fecamp, Goderville, Bréauté, Saint-Nicolas-de-la-Caille, Saint-Romain-de-Colbosc, Harfleur, le Havre-de-Grace (T), Montivilliers, Gonneville, Angerville, 33 l.

10e. DÉPARTEMENT DE LA SOMME.

Contenant 312 lieues, divisé en 5 Districts, et 72 Cantons.

District d'Abbeville, 17 *cantons.*

Rue, Cressy, Gueschart, Saint-Ricquier, Ailly, Hallencourt, Ramburelles, Gamaches, Ault, Cayeux, Saint-Valery, Sailly-le-Sec, Abbeville, Moyenneville, Pont de Remy, Hupy, Franleu, 92 l.

Doulens, 10 *cantons.*

Frohens-le-grand, Lucheux, Doulens, Beauval, Acheux, Mailly, Beauquene, Naours, Dommart-les-Ponthieu, Bernaville. 25 l.

Peronne, 16 *cantons.*

Miraumont, Longueval, Moislains, Heudicourt, Roiselle, Athie, Ham, Nesle, Chaulnes, Proyart, Bray, Albert, Clery, Peronne, Berleux, Marché-le-Pot. 58 l.

Montdidier, 11 *cantons.*

Cayeux, Méharicourt, Retonviller, Roye, la Boissière, Montdidier, Aubevillers, la Warde, Ailly, Moreuil, Hangest. 46 l.

Amiens, *chef-lieu.* 18 *cantons.*

Flixecourt, Villers-Bocage, Contay, Corbie, Boves, Conty, Poix, Lignières-Châtelain, Liomer, Oisemont, Ayraines, Picquigny, Amiens, Saint-Sauslieu, Bovelles, Querrieux, Moliens, Hornoy. 91 l.

11e. DÉPARTEMENT DE L'OISE,

Contenant 298 lieues, divizé en 9 Districts, et 76 Cantons.

District de Grandvilliers, 9 *cantons.*

Romescamps, Sarcus, Sommereux, le Hamel, Marseille, Songeons, Formerie, Feuquieres, Grandvilliers. 26 l.

Breteuil, 9. *cantons.*

Crevecœur, Cormeilles, Breteuil, Plainville, Halluin, Tricot, Ansauviller, Froissy, Luchy, 29 l.

Noyon, 9. *cantons.*

Ressons, Lassigny, le Fretoy, Guiscard, Babœuf, Carlepont, Atichy, Chiry, Noyon, 35 l.

Compiégne, chef-lieu, *alternant avec Beauvais*, 8 *cantons.*

Mouchy, N. D. de Coudun, Rethondes, Pierfond, le Meux, Gd.-Frenoy, Estrée-St-Denis, Compiégne, 31 l.

Crespy, 6 *cantons.*

Verberie, Morienval, Thury, Assy, Nanteuil-le-Haudouin, Crespy, 30 l.

Senlis, 8 *cantons.*

Merlou, Creil, Pont-Sainte-Maxence, Baron, Plailly, Chantilly, Chamblis, Senlis, 36 l.

Chaumont, 7 *cantons.*

Flavacourt, Chaumont, Fresneau, Meru, la Villetertre, Mont-Javoult, Trie-le-Château, 32 l.

Beauvais, évêché, *chef-lieu alternant avec Compiégne*, 10 *cantons.*

Gerberoy, Troissereux, Tillé, Bresles, Noailles, Auneuil, Ons-en-Bray, Saint-Germer, Saveignies, Beauvais, 41 l.

Clermont, 10 *cantons.*

Wavignies, Saint-Just, Lesglantier, la Neuville-le-Roi, Sacy-le-Grand, Liancourt, Mouy, Bulles, Lieuviller, Clermont, 38 l.

RÉGION NORD-EST OU DES SOURCES,

Comprenant les 9 Départemens du Nord-Est de la France.

1er. DÉPARTEMENT DES ARDENNES,

Contenant 278 lieues, divisé en 6 Districts, et 66 Cantons.

District de Rocroy, 13 *cantons.*

Philippeville, Mariembourg, Givet-Notre-Dame, Chooz, Fumay, Revin, Rocroy, Maubert-Fontaine, l'Echelle, Liart, Rumigny, Signy-le-Petit, Auvillers-les-Forges, 48 l.

Charleville, 12 *cantons.*

Signy-l'Abbaye, Remilly, Renwez, Monthermé, Thilay, Neufmanil, MEZIERES (chef lieu), Flize, Vendresse, Omont, Jandun, Charleville, 51 l.

Sedan, 9 *cantons.*

Donchery, Givonne, Douzy, Carignan, Margut, Mouzon, Beaumont-en-Argonne, Chemery, Sedan, 46 l.

Grand-Pré, 9 *cantons.*

Brieul-sur-Bar, Saint Pierremont, Nouart, Saint Juvin, Chatel, Autry, Grand-Pré, Briquenay, Buzancy (T) 32 l.

Vouziers, 10 *cantons.*

Tourteron, le Chesne-le-Populeux, Vonc, Vandy, Vouziers, Saint-Morel, Liry, Machault, Bourq, Attigny (T). 37 l.

Rethel, 13 *cantons.*

Rocquigny, Wasigny, Novion-en-Portien, Saúces aux Bois, Seuil, Juniville, Tagnon, Asfeld-la-Ville, Saint-Germain-mont, Sevigny, Chaumont, Château-Portien, Rethel, 64 l.

2e. DÉPARTEMENT DE LA MEUSE,

Contenant 318 lieues, divisé en 8 Districts, et 79 Cantons.

District de Stenay, 9 *cantons.*

Inor, Montmedy, Avioth, Marville, Jametz, Dun, Aincreville, Wiseppe, Stenay, 36 l.

Estain, 9 *cantons.*

Saint-Laurent-sur-Othain, Duzey, Gourain-court, Estain, Buzy, Pareid, Hermeville, Mor-gemoulin, Romagne-sous-les-Côtes, 35 l.

Saint-Mihiel, 11 *cantons.*

Hannonville-sous-les-Côtes, Woel, Hatton-châtel, Heudicourt, Bouconville, Aspremont, Sampigny, Pierrefitte, Banoncourt, la Croix-sur-Meuse, Saint-Mihiel, 47 l.

Commercy, 8 *cantons.*

Dagonville, Vignot, Sorey, Void, Bovée, Saint-Aubin, Dom-Remy, Commercy, 32 l.

Vaucouleurs, 7 *cantons.*

Montier-sur-Saux, Demange-aux-Eaux, Vau-couleurs, Maxey, Goussaincourt, Gondre-court (T), Mandre, 32 l.

Bar-le-Duc, *chef-lieu*, 13 *cantons.*

Noyers, Vaubecourt, Marat-la-Grande, Va-vincourt, Loisey, Ligny-en-Barrois, Stainville, Ancerville, Saudrupt, Beurey, Revigny-aux-Vaches, Chardogne, Bar-le-Duc, 60 l.

Clermont en Argonne, 9 *cantons.*

Montfaucon, Monzeville, Recicourt, Rare-court, Autrecourt, Triaucourt, Clermont-en-Argonne, les-grandes-Islettes, Varennes (T), 34 l.

Verdun, 13 *cantons.*

Sivry-sur-Meuse, Damvillers, Ornes, Châ-tillon-sous-les-Côtes, Fresne, Dieüe, Tilly, Beauzée, Souilly, Sivry-la-Perche, Charny, Ver-dun, Dugny, 42 l.

3e. DÉPARTEMENT DE LA MOSELLE, 14

Contenant 328 lieues, divisé en 9 Districts, et 76 Cantons.

District de Longwy, 9 *cantons.*

Longwy, Villers-la-Montagne, Ametz, Audun-le-Roman, Xivry-le-Franc, Mercy-le-Bas, Lon-guion (T), Charancy, la Grand-Ville, 34 l.

Thionville, 9 *cantons.*

Hettange, Rodemack, Sierck, Ingling, Lu-tange, Florange, Thionville, Konismaker, Cathe-non, 39 l.

Sar-Louis, 9 *cantons.*

Nohn, Reling, Beking, Kastel, Sar-Louis, Bérus, Bouzonville (T), Munscskirchen, Walt-wièse, 41 l.

Bitche, 6 *cantons.*

Rorbach, Volmunster, Breidenbach, Bitche, Lemberg, Bouquenom, 30 l.

Sar-Guemine, 6 *cantons.*

Saint-Avold, Forbach, Sar-Guemine, Sar-Albe, Hellimer, Petelange, 41 l.

Morhange, 8 *cantons.*

Sailly, Timonville, Ancerville, Vatimont, Faul-quemont (T), Bistroff, Morhange, Ticour, 25 l.

Metz, *chef-lieu*, 12 *cantons.*

Mézière, Argancy, Flanville, Goin, Corny, Gorze,

Gorze, Mars-la-Tour, Gravelotte, Moulin, Metz, Borny, Ogny, 50 l.

Briey, 8 *cantons.*

Norroy-le-Sec, Sancy-le-Bas, Hayange, Grande-Mayeuvre, Jouaville, Friauville, Thumereville, Briey, 48 l.

Boulay, 9 *cantons.*

Vry, Bertoncourt, Hottonville, Longeville, Raville, Mayzeroy, les Etangs, Boulay, Warise, 20 l.

5e. DÉPARTEMENT DU BAS-RHIN,

Contenant 268 lieues, divisé en 4 Districts, et 30 Cantons.

Distrit de Wissembourg, 8 *cantons.*

Ingveiller, Niderbronn, Soultz, wissembourg, Dahn, Landau, Kandel, Lauterbourg, 98 l.

Haguenau, 9 *cantons.*

Fort-Louis, Haguenau, Bischweiller, Brumath, Truchtersheim, Marmoutier, Saverne (T), Boux-willer, Hochfelden, 61 l.

Strasbourg, chef-lieu, 5 *cantons.*

Wasslonne, Oberhausbergen, Strasbourg, Geispoltzheim, Molsheim, 32 l.

Benfelden, 8 *cantons.*

Rosheim, Oberehnheim, Erstein, Benfelden,

Marckolsheim, Schlettstadt (T), Villé, Barr, 77 l.

4e. DÉPARTEMENT DES VOSGES,

Contenant 295 lieues, divisé en 9 Districts, et 60 Cantons.

Neuf-Château, 10 *cantons.*

Grand, Coussey, Ruppe, Vicherey, Chatenoy, Bulgneville, Boufraumont, Morvillier, Neuf-Château, Removille, 41 l.

Mirecourt, 6 *cantons.*

Rouvres, Mirecourt, Charmes, Dompaire, Valfroicourt, Vittel, 37 l.

Remberviller, 5 *cantons.*

Fauconcourt, Nossoncourt, Remberviller, Domèvre, Châtel-sur-Moselle, 27 l.

Saint-Diey, 9 *cantons.*

Raon-l'Etape, Estival, la Voivre, Saalles, Bertrimoutier, Laveline, Fraise, Saint-Léonard, Saint-Diey, 36 l.

Bruyères, 7 *cantons.*

Gugnecourt, Brouvelieure, Corcieux, Gerardmer, Grange, Docelles, Bruyères, 26 l.

Remiremont, 6 *cantons.*

Eloyes, Vagney, Cornimont, le Tillot, Remiremont, Plombières, 46 l.

Epinal, *chef-lieu*, 5 *cantons.*

Domèvre-sous-Avièze, Longchamps, Epinal, Xertigny, Girancourt, 24 l.

Darney, 5 *cantons.*

Ligneville, Escle, Bains, Monthureux, Darney, 36 l.

La Marche, 7 *cantons.*

Vrecourt, Mandre, Martigny, la Marche, Iche, Chatillon-sur Saône, Damblain, 22 l.

6e. DÉPARTEMENT DE LA HAUTE-MARNE,

Contenant 315 lieues, divisé en 6 districts, et 71 Cantons.

District de Saint-Dizier, 10 *cantons.*

Perthes, Saint-Dizier, Eurville, Fays, la Neuville-Army, Somevoire, Longeville Montierender, Eclaron, Vassy (T), 36 l.

Joinville, 9 *cantons.*

Doulevent, Maizières, Curel, Echenay, Doulaincourt, Leschères, Joinville, Poissons, Saint-Urbain, 44 l.

Bourmont, 10 *cantons.*

Reynel, Saint-Blain, Prey-sous-la-Fauche, Soulaucourt, Breuvanne, Meuvy, Clefmont, Longchamp, Huillecourt, Bourmont, 36 l.

Bourbonne-les Bains, 11 *cantons.*

Montigny-le-Roi, parnot, Serqueux, Frêne-sur-Apence, Voisey, la Ferté-sur-Amance, Pressigny,

Varennes, Ranconnières, Coiffy la Ville, Bourbonne-les-Bains, 33 l.

Langres, 18 *cantons.*

Rouvre-sur-Aube, Gyey, Humes, Neuilly-l'Evêque, Hortes, Fayl-Billot, Bussières, Grenant, Mont-Saugeon, Courcelles, Chalencey, Auberive, Voisinnes, Langres, Chalindrey, Heuilly-le-Grand, Longeau, Aprey, 80 l.

Chaumont, *chef-lieu*, 13 *cantons.*

Blaise, Vignory, Andelot, Bielle, Nogent-le-Roi, Poulangy, Arc-en-Barrois, la Ferté-sur-Aube, Juzennecourt, Bologne, Chaumont, Bricon, Château-Vilain, 86 l.

7e. DÉPARTEMENT DE L'AUBE,

Contenant 305 lieues, divisé en 6 districts, et 53 Cantons.

Nogent-sur-Seine, 9 *cantons.*

Villenoxe-la-Grande, Pont-sur-Seine, Romilly, Prunay, Pouy, Trancault, Trainel, Nogent-sur-Seine, Marigny, 46 l.

Arcis-sur-Aube, 9 *cantons.*

Mailly, Rameru, Chalette, Chavange, Pougy, Monsuzain, Méry-sur-Seine, Plancy, Arcis-sur-Aube, 63 l.

Bar-sur-Aube, 9 *cantons.*

Montmorency, Brienne-le-Château, Dienville, Soulaines, Clairvaux, Couvignon, Vendœuvres, Arsonval, Bar-sur-Aube, 53 l.

Bar-sur-Seine,

Bar-sur-Seine, 6 *cantons.*

Chappes, Marolles, Essoyes, Mussy-l'Evêque, les Riceys, Bar-sur-Seine, 47 l.

Ervy, 9 *cantons.*

Rigny-le-Feron, Neuville, Bouilly, Chaource, Chesley, Bernon, Ervy, Auxon, Saint-Mards-en-Othe, 52 l.

Troyes, chef-lieu, évêché, 11 *cantons.*

Villacerf, Sainte-Maure, Onjon, Piney, Gérodot, Montreuil, Isle, Saint-Germain-de-Lincoln, Saint-Liébault, Troyes, Tennelière, 44 l.

8e. DEPARTEMENT DE LA MARNE,

Contenant 405 lieues, divisé en 6 Districts, et 73 Cantons.

District de Reims, Métrop. du Nord-est, 15 *cantons.*

Fismes, Cormicy, Saint-Thierry, Bourgogne, Vitry, Auberive, Beaumont-sur-Vesle, Verzy, Rilly, Chaumuzy, Ville-en-Tardenois, Faverolle, Gueux, Saint-Brice, Reims, 71 l.

Sainte-Menehould, 9 *cantons.*

Sompy, Ville-sur-Tourbe, Vienne-le-Château, la Neuville-au-Pont, Sainte-Menehould, Verrières, Passavant, Saint-Mard-sur-le-Mont, Auve, 60 l.

Vitry-le-François, 19 *cantons.*

Soudé-Sainte-Croix, Loisy, Saint-Amand, Vano-les-Dames, Charmont, Heiltz-le-Maurup,

Sermaize, Thiéblemont, Hauteville, Giffaumont, Lignon, Saint-Ouen, Courdemange, Vitry-le-François, Vitry-le-Brûlé, Bassué, Maurup, Larzicour, Saint-Rémy-en-Bouzemont, 71 l.

Sezanne, 12 *cantons.*

Montmirail, Baye, Ferre-Champenoise, Pleurs, Anglure, Saint-Just, Marsilly, Courgivaux, Esternay, Broyes Sezanne, Barbonne. 76 l.

Epernay, 10 *cantons.*

Châtillon-sur-Marne, Hautvillers, Louvois, Ay, Epernay, Avize, Montmaur, Dormans, Saint-Martin-d'Ablois, Damerie, 44 l.

Chaalons, chef-lieu, 8 *cantons.*

Juvigny, Suippe, Saint-Martin-de-Courtisols, Pogny, Cernon, Vertus, Jaalons, Chaalons, 83 l.

9e. DEPARTEMENT DE LA MEURTE,

Contenant 310 lieues, divisé en 9 Districts, et 74 Cantons.

District de Pont-à-Mousson, 9 *cantons.*

Pagny-sur-Moselle, Morville-sur-Seille, Nomeny, Bellereau, Dieulouard, Bernecourt, Thiaucourt, Villers-sous-Perny, Pont-à-Mousson, 33 l.

Château-Salins, 9 *cantons.*

Morville-sur-Nied, Aubondange, Marsal, Bourdonnay, Arracourt, Bioncourt, Delme, Château-Salins, Vic (T), 36 l.

Dieuze, 9 *cantons.*

Conthil, Altroff, Insming, Fenestrange, Fribourg-l'Evêque, Guermange, Dieuze, Bassing, Kutting, 37 l.

Sarrebourg, 6 *cantons.*

Lixheim, Phalsbourg, Watscheid, Lorquin, Sarrebourg, Nider-viller, 30 l.

Blamont, 6 *cantons.*

Lintrey, Rechicourt, Cirey, Baudonviller, Ogeviller, Blamont, 31 l.

Luneville, chef-lieu, alternant avec Nancy, 9 *cantons.*

Einville-au-Jard, Bénaménil, Azerailles, Bacarat, Gerbeviller, Bayon, Blainville-sur-l'Eau, Crévic, Luneville, 45 l.

Vezelize, 8 *cantons.*

Pulligny, Neuviller, Haroué, Vaudemont, Vandeleville, Favières, Colombey-aux-Belles-Femmes, Vezelize, 31 l.

Toul, 9 *cantons.*

Royaumaix, Avrainville, Fontenoy, Bicqueley, Allamp, Blenod, Foug, Lucey, Toul, 35 l.

Nancy, évêché, chef lieu, alternant avec Luneville, 9 *cantons.*

Custine, Amance, Velaine, Lenoncourt, Saint-Nicolas, Rosières-aux-Salines, Pont-Saint-Vincent, Frouard, Nancy, 32 l.

III. RÉGION EST OU DU LEVANT,

Comprenant les 9 Départemens du levant de la France.

1er. DEPARTEMENT DE LA COTE D'OR, 21

Contenant 445 lieues, divisé en 7 Districts, et 88 Cantons.

District de Châtillon-sur-Seine, 13 *cantons.*

Molesmes, Villiers-le-Patras, Autricourt, Montigny, Vanvey, Recey, Minot, Aignay-le-Duc, Vilaines, Savoisy, Laignes, Châtillon, Aisey-le-Duc, 110 l.

Is-sur-Tille, 12 *cantons.*

Salive, Grancey, Selongey, Fontaine-Françoise, Montigny-sur-Vingeanne, Beaumont, Bèze, Gemeaux, Saux-le-Duc, Saint-Seine, la Margelle, Is-sur-Tille. 60 l.

Dijon, chef-lieu; évêché, 18 *cantons.*

Lantenay, Messigny, Saint-Julien, Mirebeau, Talmay, Pontœillier, Binge, Jenlis, Savouge, Nuys, Vergy, Quemigny, Fleuret, Plombières, Dijon, Arc-sur-Tille, Rouvres, Gevrey, 60 l.

Saint-Jean-de-Losne, 7 *cantons.*

Pleuvault, Auxonne, Saint-Jean-de-Losne,

Seurre, l'Abergement-le-Duc, Bonencontre, Aiserey. 33 l.

Beaune, 14 *cantons.*

Veuvey, Savigny, Corgoloin, Argilly, Mursange, Merceuil, Corpeau, Nolay, Ivry, Bligny-sur-Ouche, Bouze, Vollenay, Beaune, Meursault. 41 l.

Arnay-le-Duc, 10 *cantons.*

Liernais, Mont-Saint-Jean, Pouilly, Sombernon, Châteauneuf, Jouey, Arnay le-Duc, Vievy, Marcheseuil, Arconcey. 50 l.

Semur en Auxois, 14 *cantons.*

Montbart, Bussy-le grand, Baigneux-les-Juifs, Frolois, Salmaise, Vitteaux, Normier, Saulieu, Rouvray, Epoisse, Montier-Saint-Jean, Semur, Flavigny, Précy-sous-Thil. 91 l.

2e. DEPARTEMENT DE LA HAUTE-SAONE,

Contenant 265 lieues, divisé en 6 Districts, et 48 Cantons.

District de Jussey, 7 *cantons.*

Jonvelle, Amance, Augicourt, Combeau-Fontaine, Marey, Vitrey, Jussey. 36 l.

Luxeuil, 8 *cantons.*

Vauvillers, Saint-Loup-les-Luxeuil, Fougerolle-l'Église, Faucogney, Quers, Saulx, Conflans, Luxeuil. 53 l.

Lure, 7 *cantons.*

Saint-Pierre-les-Melisey, Ronchamps, Héricourt, Grange-le-Bourg, Villersexel, Molans, Lure. 43 l.

Vesoul, *ev. chef-lieu*, *alternant avec Gray*, 11 *cantons.*

Faverney, Colombier, Noroy-l'Archevêque, Montboson, Cromary, Ryos, Granvelle, Scey-sur-Saone, Port-sur-Saone, Vesoul, Autoison, 56 l.

Gray, *chef-lieu*, *alternant avec Vesoul*, 8 *cantons.*

Fresne-Saint-Mametz, Gy, Marnay-le-Bourg, Pesme, Champvant, Gray, Mercey, Sauvigney-les-Angirey. 49 l.

Champlitte, 7 *cantons.*

Champlitte, Fouvent-la-Ville, Lavoncourt, Ray, Dampierre-sur-Saolon, Chargey, Autrey. 28 l.

3e. DEPARTEMENT DU HAUT-RHIN,

Contenant 204 lieues, divisé en 3 Districts, et 25 Cantons.

District de Colmar, *chef-lieu*, *ev.* 13 *cantons.*

Sainte-Marie-aux-Mines, Ribauviller, Richenveir, Horbourg, Colmar, Neufbrisack, Ensisheim, Sultz, Munster, Kaiserberg, Turckeim, Eguisheim, Ruffach. 90 l.

Altkirck, 5 *cantons.*

Brunstatt, Landser, Hunningue, Ferette, Altkirck. 54 l.

Befort, 7 *cantons.*

Thann, Cernay, Dannemarie, Delle, Befort, Giromagny, Masvaux. 60 l.

4e. DEPARTEMENT DU DOUBS,

Contenant 251 lieues, divisé en 6 Districts, et 51 Cantons.

Dist. de Besançon, chef-lieu, Métrop. de l'Est, 12 *cant.*

Grand-Mercey, Recologne, Pouilley-les-vignes, Bonnay, Rigney, Roulans-l'eglise, Bouclans, Grand-Sône, Saint-Vit, Besançon, Roche-les-Beaupré. 44 l.

Baume-les-Dames, 10 *cantons.*

Rougemont, Cuse, l'Isle-sur-le-Doubs, Onans, Clerval, Sancey-l'Eglise, Landresse, Passavant, Baume-les-Dames, Verne. 44 l.

Saint-Hypolite, 7 *cantons.*

Mathay, Blamont, Saint-Hypolite, Meiche, le Russey, Vaucluse, Pont-de-Roide. 48 l.

Pontarlier, 10 *cantons.*

Villers-sous-Chalamont, Levier, Goux, Mont-Benoit, Morteau, Pontarlier, Jougne, Mouthe, l'Abergement, Frane. 56 l.

Quingey, 6 *cantons.*

Byans, Quingey, Rurey, Eternoz, Ronchaux, Liesle. 19 l.

Ornans, 6 *cantons.*

Ornans, Vercel, Orchamps-en-Vennes, Nodz, Willafans, Villayer-Fertans. 40 l.

5e. DEPARTEMENT DE L'AIN.

Contenant 299 lieues, divisé en 9 Districts, et 49 Cantons.

District de Pont-de-Vaux, 3 *cantons.*

Pont-de-Vaux, Saint-Trivier-de-Courtoux (T.) Bagé-le-Châtel. 25 l.

Bourg en Bresse, *chef-lieu*, 7 *cantons.*

Coligny, Treffort, Chavanne, Ceyseriat, Pont-de-l'Ain, Bourg-en-Bresse, Montrevel. 50 l.

Nantua, 9 *cantons.*

Oyonnax, Châtillon-de-Michaille, Billiat, grand-Abergement, Brenod, Leyssard, Sonthonnas, Montréal, Nantua. 49 l.

Gex, 4 *cantons.*

Gex, Fernex, Thoiry, Collonge. 21 l.

Belley, *évêché*, 9 *cantons.*

Hauteville, Songieu, Seyssel, Ceyserieu, Belley, Saint-Benoist-de-Seyssieu, l'Huis, Virieu, Champagne. 41 l.

Saint-Rambert, 7 *cantons.*

Poncin, Aranc, Saint-Rambert, Villebois, Lagnieu, Amberieu (T), Ambronay. 28 l.

Montluel, 3 *cantons.*

Chalamont, Meximieux, Montluel. 29 l.

Trévoux, 4 *cantons.*

Toissey, Saint-Trivier-en-Dombes, Trevoux. Montmerle. 30 l.

Châtillon-les-Dombes, 3 *cantons*.

Pont-de-Veyle (T), Châtillon-les-Dombes, Marlieux. 26 l.

6e. DEPARTEMENT DE DE L'ISERE,

Contenant 421 lieues, divisé en 4 Districts, et 91 Cantons.

District de Vienne, 21 *cantons*.

Villurbanne, Villette-d'Anton, Saint-Laurent-des-Mures, Vaulx-millieux, Maubec, Chatonnay, la Coste-Saint-André, Beaurepaire, Chonas, Roussillon, Aubérive, Chanas, Vienne, Villette-d'Islins, Saint-Symphorien-d'Ozon, Saint-Priest, Heyrieux, Saint-George-d'Esperanche, Saint-Jean-de-Bournay, Montseveroux, Moidieu. 89 l.

La-Tour-du Pin, 21 *cantons*.

Parmillieu, Quirieu, Arandon, Moretel, Corbelin, le-Pont-de-Beauvoisin, Saint-Jean-d'Avelanne, Saint-Geoire, Chirens, le grand-Lemps, Bizonnes, Cessieux, Bourgoin (T), Saint-Chef, Moras, Cremieu, Trept, la-Tour-du-Pin, les Abrets, Virieu, Chabons. 68 l.

Grenoble, chef-lieu, év. 35 *cantons*.

Saint-Christophe, Barraux, Saint-Maximin, Allevard, Goncelin, Froges, le Versou, le Bourg-d'Oisans, Entraigues, Saint-Jean-des-Vertus, Morges, Mens, Saint-Maurice, Saint-Martin-de-Clelles, Saint-Guillaume, Lans, Sassenage,

Voreppe, Voiron, Saint-Laurent-du-Pont, la Terrasse, Bernin, Meylan, Saint-Egreve, Grenoble, Eybens, Saint-Martin-d'Uriage, Vizille, Saint-George de-Comiers, Claix, Vif, Saint-Teoffrey, la Mure, la Vallette, le Monestier de Clermont. 210 l.

Saint-Marcelin, 14 *cantons*.

Viriville, Saint-Etienne-de-Saint-Geoire, Tullins, Rives, Moirans, *Saint-Quentin*, Izeron, le-Pont-en-Royans, Saint-Bonnet de Chavagne, Saint-Antoine, Saint-Marcelin, Roybon, Vinay, Lalbenc. 54 l.

7e. DEPARTEMENT DE RHONE ET LOIRE,

Contenant 389 lieues, divisé en 6 Districts, et 71 Cantons.

District de Roanne, 16 *cantons*.

La Pacaudière, Ambierle, Roanne *intrà muros*, Roanne *extrà muros*, Charlieu, Belmont, Perreux, Regny, Saint-Symphorien-en-Lay, Saint-Just-la-pendue, Neronde, Saint-Germain-la-Val, Saint-Polgue, Saint-Just-en-Chevalet, Villemontois, Saint-Haon-le-Châtel. 97 l.

Villefranche, 13 *cantons*.

Saint-Bonnet-des-Bruyères, Monsol, Villié, Belleville, Villefranche *intrà muros*, Villefranche *extrà muros*, Anse, Bois-d'Yoingt, Tarare, Amblepuis, Thizy, Beaujeu, Chamelet. 70 l.

Lyon, chef-lieu, et Métropole du sud-est.

La ville de Lyon et ses fauxbourgs. 1l.

La campagne de Lyon, 15 *cantons.*

Bessenay, l'Arbresle, Chasselay, Neuville-Sainte-Colombe, Saint-Cire-au-Mont-d'Or, Saint-Genis-Laval, Millery, Givors, Ampuis, Condrieu, Mornant, Saint-Simphorien-le-Châtel, Saint-Laurent-de Chaumousset, Vaugneray, Izeron. 63 l.

Saint-Etienne, 14 *cantons.*

Saint-Romain-en-Jarest, Rive de Gier, Saint-Paul en Jarest, Pellussin, Saint-Pierre-de-Bœuf, Maclas, Bourg-Argenthal, Marlhes, Saint-Genest-de-Malifaut, Firmin, le Chambon, la Fouillouse, Saint-Etienne, Saint-Chamond. 59 l.

Montbrison, 13 *cantons.*

Noire-Table, Boen, Feurs, Chazelles, Saint-Galmier, Sury-le-Comtal, Saint-Rambert, Saint-Bonnet-le-Château, Saint-Marcellin, Saint-Jean-de-Soleymieu, Montbrison *intra muros*, Montbrison *extra muros*, Saint-George-sur-Couzans, 99 l.

8e. DEPARTEMENT DE SAONE ET LOIRE,

28

Contenant 434 lieues, divisé en 7 Districts, et 90 Cantons.

District d'Autun, *Ev.*, 15 *cantons.*

Lucenay-l'évêque, Cordesse, Sully, Saizy, Desise, Couches, Montcenis, Dettez, Saint-Didier-sur-Arroux, Saint-Prix-sous-Beuvrai, Roussillon, Montelon, Autun, Antully, Mesvre, 87 l.

Châlons, 20 *cantons.*

Chagny, Saint-Loup-de-la-Salle, Longepierre, Verdun, Saint-Martin-en-Bresse, Lessard; Saint-Germain-Duplain, Cuisery, Senecey, Etrigny, Culles, Buxy, Saint-Martin-d'Auxy, Saint-Léger, Touche, Givry, Saint-Jean-des-Vignes, Châlons-sur-Saône, Saint-Marcel, Varenne-le-Grand, 101 l.

Louhans, 13 *cantons.*

Pierre, Bellevesvre, Mervans, Sens, Beaurepaire, Sagy, Cuzeau, Montpont, Savigny-sur Seille, Symard, Saint-Usuge, Branges, Louhans, 44 l.

Mâcon, *chef-lieu*, 10 *cantons.*

Saint-Gengou-le-Royal, Tournus, Lugny, Laizé, Macon, la Chapelle-de Quinchay, Saint-Sorlin, Tramaye, Cluny, Salornay-sur-Guye, 58 l.

Charolles, 15 *cantons.*

Toulon, Mont-Saint-Vincent, Joucy, la Gui-

che, Saint-Bonnet-de Joux, Matour, Bois-Ste.-Marie, Saint-Julien-de-Civry, Paray-le-Monial, Digouin, Perrecy, Palinge, Martigny-le-Comte, Saint-Simphorien, Charolles, 75 l.

Marcigny, 10 *cantons.*

Montceaux, Saint-Christophe, la Claytte, Chaufaille, Château-Neuf, Mailly, Melay, Marcigny-les-Nonains, Anzy-le-Duc, Sémur en Brionnois, 32 l.

Bourbon-Lancy, 7 *cantons.*

Crona, Issy l'évêque, Gueugnon, la Motte-Saint-Jean, Gilly-sur-Loire, Mont, Bourbon-Lancy, 37 l.

9e. DÉPARTEMENT DU JURA.

Contenant 256 lieues, divisé en 5 districts et 62 Cantons.

District de Dole, chef-lieu, alternant avec Poligny et Lons-le-Saunier, 15 *cantons.*

Montmirey-le-Château, Gendrey, Dampiere-les-Fraisans, Orchamps, Santans, Mont-sous-Vaudrey, Rahon, Chaussin, Longvy, Saint-Aubin, Champvans, Menostey, Rochefort, Dole, Parrecey, 51 l.

Arbois, 8 *cantons.*

Villers-Farlay, Lesney, Salins (T), Aresche, Vers-en-Montagne, Mignovillard, Nozeroy, Arbois, 34 l.

Poligny, chef-lieu, alternant avec Dole et Lons-le-Saunier, 11 *cantons.*

Chaumergy, Colonne, Groson, Poligny,

Crotenay, Champagnole, Sirod, les Planches, Château-Chalon, Saint-Lauthain, Scellieres, 43 l.

Saint-Claude, évêché, 10 *cantons.*

Saint-Laurent, Morey, Lonchaumois, Sept-Moncel, Bonneville-les-Bouchoux, Molinges, Moyrans, la Rixouse, Saint-Claude, Saint-Lupicien, 50 l.

Orgelet, 8 *cantons.*

Saint-Amour, Gigny, Orgelet, Clairevaux-les-Vaux-Dain, la-petite-Chiette, Arinthot, Aromaz, Saint-Julien, 44 l.

Lons-le-Saunier, chef-lieu, alternant avec Dole et Poligny, 10 *cantons.*

Bletterand, Arlay, Voiteur, Châtillon-sur-Courtine, Conliège, Vermantois, Vincelles, Cousance, Chilly, Lons-le-Saunier, 34 l.

30.

IVe. RÉGION SUD-EST OU DU RHONE,

Comprenant les 9 Départemens du Sud-est de la France.

1. DÉPARTEMENT DE LA HAUTE-LOIRE,

Contenant 244 lieues, divisé en 3 Districts et 32 Cantons.

District de Brioude, 9 cantons.

Lempde, Auzon, la-Chaise Dieu, Paulhaguet, Langeac, la Voute, Saint-Ilpize, Blesle, Brioude, 87 l.

Monistrol, 7 cantons.

Saint-Pal-de-Chalençon, Bas-en-Basset, Monistrol, Saint-Didier, Montfaucon, Tence, Yssengeaux (T), 48 l.

Le Puy-en-Velay, chef-lieu, év., 16 cantons.

Craponne, Roche-en-Reignier, Rozières, St.-Julien-de-Chapteuil, Fay-le-Froid, Monastier, Gondet, Pradelles, Cayres, Saugues, Saint-Privat, Loude, Alègre, Saint-Paulien, le Puy-en-Velay, Polignac, 109 l.

2. DÉPARTEMENT DE L'ARDECHE.

31

Contenant 299 lieues, divisé en 3 Districts et 36 Cantons.

Dist. du Mezen fixé à Tournon, 12 cantons.

Serrieres, Andance, Annonay (T), Satillieu, Tournon, Saint-Peray, Vernoux, le Chailard, Saint-Martin-de-Vallamas, Saint-Agrève, Saint-Félicien, la Mastre, 90 l.

Dist. du Coiron, fixé à Aubenas, 12 cantons.

Saint-Pierreville, Saint-Fortunat, la Voulte, Privas-chef-lieu, Chommerac, Rochemaure, Viviers, le-Bourg-Saint-Andeol, Villeneuve-de-Berg (T), Aubenas, Vessaux, Antraigues. 96 l.

Dist. de la Tanargue, fixé à Joyeuse, 12 cantons.

Coucouron, Burzet, Montpesat, Thueys, Jaujac, Largentière (T), Joyeuse, Vallon, Bane, les Vans, Valgorge, Saint-Etienne-de-Lucdarès. 103 l.

3. DÉPARTEMENT DE LA DROME,

32

Contenant 311 lieues, divisé en 6 Districts et 62 Cantons.

Dist. de Romans, 14 cantons.

Saint-Romain-d'Albon, Moras, Hauterive, Montrigaud, Montmiral, Saint-Paul-les-Romans, Hostun, le-Péage-de-Pisançon, Romans, Clerieux, Saint-Donat, Saint-Vallier, Châteauneuf de Galaure, Peyrins. 46 l.

Valence, chef-lieu, 10 cantons.

Larnage, Tain, le Bourg-de-Valence, Montellier,

tellier, Rochefort-Samson, Saint-Jean en Royans, Chabeuil, Loriol, Etoile, Valence. 52 l.

Die, 10 *cantons.*

La Chapelle en Vercors, Saint-Julien en Quint, Châtillon, Lus-la-Croix-haute, Valdrome, la-Motte-Chalençon, Saint-Nazaire le Désert, Pontaix, Die, Luc. 78 l.

Nions, 9 *cantons.*

Sainte-Jalle, Remusat, Montauban, Montbrun, Molans, Mirabel, Vinsobres, Nions, le Buis (T). 36 l.

Montelimart, 11 *cantons.*

Marsanne, Sauzet, Châteauneuf-de-Mazenc, Dieu le-fit, Taulignan, Grignan, Suze-la rousse, Saint-Paul trois-Châteaux, Pierrelatte, Donzere, Montelimart. 61 l.

Crest, 8 *cantons.*

Allex, Plan de Baix, Aouste, Saillans, Bourdeaux, Puy-Saint-Martin, Chabrilland, Crest. 38 l.

4e. DÉPARTEMENT DES HAUTES ALPES,

Contenant 251 lieues, divisé en 4 Districts et 39 Cantons.

District de Briançon, 9 *cantons.*

La Grave-en Oysans, le Monestier de Briançon, les Prés, Villard-Saint-Pancrace, Abries, Villevieille, l'Argentière, Vallouise, Briançon. 81 l.

Embrun, *év.* 10 *cantons.*

Orcier, Mont-Dauphin, Guillestre, Baratier,

Remollon, Saint-Etienne-d'Avançon, Chorges, Savines, Saint-Clément, Embrun. 73 l.

Gap, *chef-lieu*, 13 *cantons.*

Monestier-d'Ambel, Saint-Firmin-en-Valgodemard, Saint-Etiseby, Saint-Bonnet, Chabottes, Saint-Julien-en-Champsaür, la Bastie neuve, Tallard, la Saulce. la Roche des Arnauds, Veynes, Saint-Etienne en Devoluy, Gap. 70 l.

Serres, 7 *cantons.*

Aspres-les-Veynes, Serres, Laragne, Châteauneuf de Châbres, Orpierre, Saint-André de Rosans, Montmorin. 27 l.

5e. DÉPARTEMENT DES BASSES-ALPES,

Contenant 373 lieues, divisé en 5 Districts et 45 Cantons.

District de Sisteron, 8 *cantons.*

Claret, la Motte du Caire, Saint-Gemes de-Dromon, Volone, Château-Arnoux, Noyers, Sisteron, Mison. 55 l.

Barcelonnette, 4 *cantons.*

Le Lauzet, Jausier, Allos, Barcelonnette. 59 l.

Castellane, 8 *cantons.*

Colmars, haut Thorame, Entrevaux, Ubraye, Castellane, Senez, Saint-André, Annot. 79 l.

Digne, *chef-lieu et év.* 16 *cantons.*

Seyne, le Vernet bas, Brusquet, Barrême, Puymoisson, Moustiers, Riez, Quinson, Valensole, Oraison, Malijai, les Mées, Champtercier, Thoard, Digne, Mezel. 111 l.

Forcalquier , 9 *cantons.*

Sault , Banon , Saint-Etienne-les orgues , Lurs, Volx , Manosque (T) , Sainte - Tulle , Reillanne, Forcalquier. 69 l.

6e. DÉPARTEMENT DU VAR,

Contenant 373 lieues , divisé en 9 Districts et 80 Cantons.

District de Barjols , 13 *cantons.*

Ginaservis , Saint - Julien de Montagnier , Regusse , Beaudun , Aiguines , Aups , Foz , Entrecasteaux, Cotignac, Barjols , Varage , Laverdière, Tavernes. 47 l.

Draguignan , 11 *cantons.*

Comps , Fayence , le Muy , les Arcs , le Luc, Lorgues , Salernes, Empus , Draguignan, Callas, Bargemon. 82 l.

Grasse , 10 *cantons.*

Sernon , le Bar , Châteauneuf, Vence , Biot , Antibes , Cannes , Mougins , Grasse , Saint-Vallier. 42 l.

Saint-Paul-les Vence , 5 *cantons.*

Coursegoules , le Broc , Saint - Paul , Cagnes , Tourette. 19 l.

Frejus év. , 5 *cantons.*

Calian , Frejus , Roquebrune , Grimaud , Saint-Tropèz. 44 l.

Hyères , 10 *cantons.*

Forcalqueiret , Carnoulles , Collobrières , Bormes , Hyères , Solliés le Pont , Belgentier, Cuers , le Pujet-les grottes , Pierrefeu. 47 l.

Toulon , *chef-lieu* , 7 *cantons.*

La Cadière , Beausset , Olioules , Toulon , la-Garde , la Seine , Saint Nazaize. 18 l.

Brignoles , 10 *cantons.*

Corrans , Cabasse , Pignans , Besse , Camps , Brignoles , le Val , Gareoult , la Roque-Brussane, Signes. 31 l.

Saint-Maximin , 9 *cantons.*

Rians , Saint-Martin , Bras , Tourves, Rogiers , Nans , Saint-Zacharie , Porrières, Saint-Maximin. 38 l.

7e. DÉPARTEMENT DES BOUCHES DU RHONE,

Contenant 315 lieues , divisé en 7 Districts et 53 Cantons.

District de Tarascon , 11 *cantons.*

Barbantanne , Châteaurenard , Noves , Orgon, Eyguières , Eygalières , les Baux , Tarascon , Saint-Remy (T) , Graveson , Eyragues. 36 l.

Apt , 10 *cantons.*

Gordes , Saint-Saturnin , Viens , la Bastide-des-jourdans , la Tour d'Aigues , Pertuis , Cadenet , Cucuron , Saignon , Apt. 56 l.

Aix , *chef-lieu et Métropole des Côtes de la Méditerranée*, 12 *cantons.*

Lambesc , Peyrolles , Jouques , Vauvenargues , Trets , Auriol , Roquevaire , Aubagne , Gardanne , Berre , Eguilles , Aix. 88 l.

Marseille , 7 *cantons.*

Seon-Saint-Henry , Château-Gombert , Saint-

Marcel, la Ciotat, Cassis, Masargues, Marseille. 22 l.

Salon, 6 *cantons.*

Malemort, Pelissane, Salon, Saint-Chamas, Istres, les Martigues. 44 l.

Arles, 4 *cantons.*

Fontvielle, Foz-les-Martigues, les Saintes-Maries, Arles. 60 l.

Orange, 3 *cantons.*

Orange, Jonquières, Courthezon. 9 l.

8e. DÉPARTEMENT DU GARD,

Contenant 292 lieues, divisé en 8 Districts et 60 Cantons.

District du Vigan, 8 *cantons.*

Trèves, Valleraugue, Saint-André-de-Valborgne, Sumene, Saint-Laurent, Alzon, Aulas, le Vigan. 46 l.

Saint-Hypolite, 4 *cantons.*

La Salle, Manoblet, Sauve, Saint-Hypolite. 22 l.

Alais, 9 *cantons.*

Genolhac, Saint-Ambroix, Saint-Alban, Vezenobre, Ledignan, Anduze, Saint-Jean de Gardonenque, Salles, Alais. 46 l.

Pont-Saint-Esprit, 5 *cantons.*

Barjac, Cornillon, le Pont-Saint-Esprit, Bagnols, Roquemaure. 29 l.

Beaucaire, 4 *cantons.*

Villeneuve-les-Avignon, Aramont, Montfrin, Beaucaire. 25 l.

Nismes, chef-lieu, év. 7 cantons.

Nismes, Marguerittes, Saint-Gilles-les-Boucheries, Aigues-mortes, Aymargues, Milhaud, Vauvert. 41 l.

Sommieres, 5 *cantons.*

Quissac, Saint-Mamet, Calvisson, Aigues-Vives, Sommieres. 23 l.

Uzès, 17 *cantons.*

Rivière-de-Theyrargues, Lussan, Cavillargues, Connaux, Pouzilhac, Remoulins, Vers-du Gard, Blanzac, Saint-Genies-de-Magloire, Boucoiran, Saint-Maurice-de-Caze-Vieille, Saint-Chaptes, Euzet, Navacelle, Montaren, Saint-Quentin, Uzès. 60 l.

9e. DÉPARTEMENT DE CORSE,

Contenant 540 lieues, divisé en 9 Districts et 68 Cantons.

Nota. Les noms de Cantons de ce Département n'ayant été pris que sur le procès-verbal remis au Comité de Constitution, et ne s'accordant pas, la plus part, avec la carte y annexée, nous les donnons *ici tels qu'ils ont été transcrits sur ce procès-verbal*, et sans les ranger même par ordre méthodique.

District de Bastia, chef-lieu, év. 7 cantons.

Bastia, Villecarde-Elota, Brando, Lury, Rogliano, Canari, Nonza.

Oletta, 9 *cantons.*

Saint-Florent, Saint Quilier, Oletta, Olmetta, Patrimonio, Orto, Mariana, Bigorno, Canale,

L'Isle-Rousse, 8 *cantons.*

Ostriconi, Guissany, Arrigno, Tuani, Saint-Andrea, Pino, Olmi, Calvi.

La Porta, 6 *cantons.*

La Porta-d'Ampugnani, Valle-Rustic, Rostino, Orezza, Casacomie, Casmia.

Corté, 8 *cantons.*

Talcini, Niolo, Giovellina, Bozio, Rogna, Villaco, Castello, Corcia.

Cervione, 8 *cantons.*

Tavagna, Moriani, Campoloro, Allesani, Verdesc, Serra, Cursa, Coasina.

Tallano, 8 *cantons.*

Tallano, Sartene, Viggiano, Istria, Scoppanema, Carbini, Portovecchio, Bonifacio.

Ajaccio, 7 *cantons.*

Ajaccio, Ornano, Mezzana, Tallava, Cillarca, Clavo.

Vico, 7 *cantons.*

Vico, Cruccini, Soroinsu, Soroingin, Sevidentro, Sevin-Fuoxi, Cargese.

Ve. RÉGION SUD OU DU MIDI, 39

Comprenant les 9 Départemens du Midi de la France.

1er. DÉPARTEMENT DE LA CORREZE,

Contenant 299 lieues, divisé en 4 Districts et 40 Cantons.

District d'Uzerche, 8 *cantons.*

Lubersac, Meillards, Treignac, Chamboulive, Uzerche, Vigeors, Juillac, Ségur, 63 l.

Ussel, 8 *cantons.*

Bugeat, Sournat, Egurende, Ussel, Bort, Neuvic, Meimac, Saint-Augel, 84 l.

Tulle, chef-lieu et év. 13 *cantons.*

Correze, Egletons, la Plau, Servières, Argental, Mercœur, Saint-Chamant, Sainte-Fortunade, Chameirat, Seilhac, Tulle, Clergoux, la Roche-Canillac, 96 l.

Brive, 11 *cantons.*

Saint-Robert, Ayen, Alassac, Donzenac, Brive, Beinac, Meyssac, Curemonte, Beaulieu, Turenne, Larche, 56 l.

2e. DÉPARTEMENT DU CANTAL,

Contenant 294 lieues, divisé en 4 Districts et 20 Cantons.

Mauriac, 5 *cantons.*

Riom-les-Montagnes, Salers (T), Pleaux, Mauriac, Saignes, 59 l.

Murat, 3 *cantons.*

Condat-en-Feniers, Allanche, Murat, 42 l.

Saint-Flour, chef-lieu et év., 6 *cantons.*

Massiac, Ruines, Chaudesaygues, Pierrefort, Tanavelle, Saint-Flour, 84 l.

Aurillac, 6 *cantons.*

Saint-Chamand, Aurillac, Vic, Montsalvy, Maurs, la Roquebron, 109 l.

3e. DÉPARTEMENT DE LA LOZERRE,

Contenant 260 lieues, divisé en 7 Districts et 52 Cantons.

District de Saint-Chély-d'Apcher, 8 *cantons.*

Blavignac, Malzieu, Saint-Albain, Serverette, Aumont, Brion, Fournels, Saint-Chély-d'Apcher, 39 l.

Langogne, 7 *cantons.*

Laval, Auroux, Langogne, Luc, Châteauneuf-de-Randon, Saint-Jean-la-Fouillouse, Grandrieux, 34 l.

Villefort, 6 *cantons*

Chasserades, Saint-Jean-de-Chazornes, Villefort, Altier, Saint-Andéol-de-Clairguemort, le Collet-de-Dezes, 32 l.

Florac, 9 *cantons.*

Hispanhac, Pont-de-Montvert, Cassagnas, Saint-Germain-de-Calberte, Saint-Etienne-de-Valfrancesque, le Pompidou, Barré, Vebron, Florac, 40 l.

Meyrveis, 5 *cantons.*

Saint-George-de-Levesac, Saint-Pierre-d'Estripiers, la Malène, Saint-Hilaire-de-la-Parade, Meyrveis, 25 l.

Marvejols, 8 *cantons.*

Nasbinals, Prinsuejols, Saint-Léger-de-Peyre, Marvejols, Chirac, Saint-Germain-du-Teil, la Canourgue, Saint-Martin-la-Capelle, 43 l.

Mende, chef-lieu et év. 9 *cantons.*

Les Laubies, Saint-Amans, Mende, Bagnols-les-Bains, Bleymard, Saint-Etienne-de-Valdonnès, Sainte-Enimie, Chanac, Servière, 47 l.

4e. DÉPARTEMENT DE L'HÉRAULT,

Contenant 319 lieues, divisé en 4 Districts et 52 Cantons.

District de Montpellier, chef lieu 15 *cantons.*

Ganges, Claret, Restinclieres, Lunel-la-Ville, Massillargues, Mauguio, Montpellier, Frontignan, Cette, Poussan, Pignan, Saint-George-d'Orques, les Matelles, Saint-Martin-de-Londres, Castries, 89 l.

Béziers, év. 15 *cantons.*

Le Pujol, Bedarrieux, Fontés, Montagnac, Meze, Florensac, Agde, Béziers, Capestang, Cazouls-les-Béziers, Murviel, Magalas, Roujan, Pézenas, Servian, 91 l.

Lodève, 13 *cantons.*

Lunas, le Caylar, Aniane, Gignac, Saint-Pargoire, Aspiran, Clermont de-Lodève, Octon, Lodève, Soubes, Saint-Jean-de-la-Blaquière, Montpeyroux, Saint-André-de-Sagonis, 69 l

Saint-Pons de Thomières, 9 *cantons.*

Angles, la Salvetat-d'Angles, Olargues, Cessenon, Saint-Chinian, Cruzy, Olonzac, la Livinière, Saint-Pons-de-Thomières, 70 l.

5e. DÉPARTEMENT DES PYRÉNÉES ORIENTALES,

Contenant 212 lieues, divisé en 3 Districts et 25 Cantons.

Perpignan, chef-lieu et év. 9 *cantons.*

Caudiés, Saint-Paul-de-Fenouilhet, la Tour-de-France, Rivesaltes, Saint-Laurent-de-la-Salanque, Elne, Perpignan, Millas, Pezilla, 59 l.

Ceret, 6 *cantons.*

Thuir, Argelés, Collioure, Ceret, Arles, Prats-de-Mollo, 56 l.

Prades, 10 *cantons.*

Fromiguère, Molitg, Sournia, Ille, Vincac, Prades, Vernet, Olette, Sallagousa, Angoustrina, 97 l.

6e. DÉPARTEMENT DE L'AUDE,

Contenant 324 lieues, divisé en 6 Districts et 45 Cantons.

District de Castelnaudary, 6 *cantons.*

La Becède, Saint-Papoul, Fanjeaux, Belpech, Sales, Castelnaudary, 39 l.

Carcassonne, chef-lieu, 10 *cantons.*

Saissac, le Mas-Cabardès, Caunes, Azille, Montréal, Montolieu, Conques, Tresbes, la Cité-de-Carcassonne, la ville-de-Carcassonne, 74 l.

Narbonne, év. 6 *cantons.*

Ginestas, Coursan, Sijean, Lesignan, Nevian, Narbonne, 59 l.

La Grasse, 7 *cantons.*

Frabresan, Saint-Laurent-la Cabrerisse, Durban, Tuchan, Bouisse, Felines-de-Termenès, la Grasse, 50 l.

Limoux, 7 *cantons.*

Cailhau, Saint Hylaire, Arques, Alet, Chalabre, Alaigne, Limoux, 48 l.

Quillan, 9 *cantons.*

Rivel, Esperaza, Azat, Roquefort, Rodome, Espesel, Belcaire, Belesta, Quillan. 54 l.

45

7e. DÉPARTEMENT DU TARN,

Contenant 269 lieues, divisé en 5 Districts et 48 Cantons.

District de Gaillac, 11 cantons.

Puicelcy, Milhars, Cordes, Cahuzac-sur-Verre, laBastide-Montfort, Cadalen, l'Isle, Rabastens, Salvaignac, Castelnau-de-Montmiral, Gaillac, 65 l.

Alby, év. 12 cantons.

Montirat, Pampelonne, Valence-en-Albigeois, Alban, Villefranche-d'Albigeois, Réalmont, Lombers, Alby, Castelnau-de-Bonnafoux, Monesties, Valderies, Saint-Juery, 54 l.

La Caune, 7 cantons.

Saint-Paul-de-Massuguies, Saint-Pierre-de-Trivizy, la Tribale, la Caune, Murat, Saint-Gervais, Brassac-de-Belfourtes, 41 l.

Castres, chef-lieu 11 cantons.

Lautrec, la Bessonie, Roquecourbe, Boissezon-d'Aumontel, Mazamet, Saint-Amand de-Valhoret, la Bruguière dit Dulac, Dourgne, Soreze, Vielmeur, Castres, 71 l.

Lavaur, 7 cantons.

Saint-Sulpice-de-la Pointe, Briatexte, Graulhet, Fiac, Puylaurens, Cuq, Lavaur, 38 l.

46

8e. DÉPARTEMENT DU LOT,

Contenant 362 lieues, divisé en 6 Districts et 48 Cantons.

District de Saint-Ceré, 7 cantons.

Sarazac, Vairac, Bretenoux, Saint-Ceré, Gramat, Souillac, Martel (T), 50 l.

Figeac, 7 cantons.

Aynac, la Tronquière, Figeac, Cajarc, Livernon, la Capelle-Marival, Fons, 61 l.

Montauban, 12 cantons.

La Françoise, Molières, Montpezat, Puy-la-Roque, Caylus, Bruniquel, Monclar, Montauban, Mirabel, Caussade, Réalville, Négrepelisse, 63 l.

Lauzerte, 6 cantons.

Belaye, Moncuq, Caze-de-Mondenard, Moissac, le Bourg-de-Visat, Lauzerte, 49 l.

Cahors, chef-lieu, év. 9 cantons.

Puy-l'évêque, Catus, Cabrères, Limougne, L'albenque, Castelnau-de-Mont-Ratier, Luzech, Cahors, Saint-Géry, 90 l.

Gourdon, 7 cantons.

Peyrac, Carlucet, Montfaucon, Saint-Germain-de-Bel-Air, Salviac, Cazals, Gourdon, 49 l.

32

9e. DÉPARTEMENT DE L'AVEIRON,

Contenant 474 lieues, divisé en 9 Districts et 81 Cantons.

District de Mur de Barrès, 9 *cantons.*

Therondels, Cantoin, la Calm, Saint-Symphorien, Saint-Amans-des-Cots, Entraigues, Saint-Hypolite, Mur-de-Barrès, Sainte-Geneviève, 52 l.

Saint-Geniès de Rivedolt, 9 *cantons.*

La Guiolle, Saint-Chely-d'Aubrac, Saint-Geniès-de-Rivedolt, Gabriac, Espalion (T), Villecontal, Neyrac, Estaing, Saint-Cosme, 50 l.

Severac-le-Château, 9 *cantons.*

Layssac, Coussergues, Saint-Saturnin-de-Lenne, Saint-Laurent-de-Rivedolt, Severac-le-Château, Saint-Léons, Vezins, Ségur, Gaillac, 36 l.

Milhau, 9 *cantons.*

Salescuran, Saint-Beauzely, Compeyre, Peyrelau, Nant, Sauclières, la Cavalerie, Milhau, le Viala du Tarn, 67 l.

Saint-Affrique, 9 *cantons.*

Broquiés, Saint-Rome-de-Tarn, Cornus, St.-Felix-de-Sorgues, Pont-de-Camarés, Belmont, Saint-Sernin, Coupiac, Saint-Affrique. 82 l.

Sauveterre, 9 *cantons.*

Colombiers, Camboulazet, la Selve, Réquista, le Dergues, Saint-Just, la Salvetat-Peyralès, Sauveterre, Naucelle, 39 l.

Villefranche, 9 *cantons.*

Monsales, Villeneuve, Privazac, Rieupeyroux, Najac, Varen, Saint Antonin, Parisot, Villefranche, 55 l.

Albin, 9 *cantons.*

Flagnac, Conques, Saint-Cyprien, Auzils, Rignac, Monbazens, Peyrusse, Asprières, Albin, 39 l.

Rhodez, chef-lieu et év. 9 *cantons.*

Marcilhac, Concoures. Gages, Salars, Cassagnes-Bégoulies, Flavin, Moireses, Clerevaux, Rhodez, 54 l.

VIe. RÉGION SUD-OUEST OU DE LA GARONNE,

Comprenant les 9 Départemens du Sud-Ouest de la France.

1er. DÉPARTEMENT DE LA GIRONDE,

Contenant 537 lieues, divisé en 7 Districts et 72 Cantons.

District de Lesparre, 6 *cantons.*

Saint-Vivien, Lesparre, Saint-Estephe, Pauillac, Saint-Laurent, la Marque, 91 l.

Bourg, 10 *cantons.*

Saint-Ciers-la-Lande, Reignac, Saint-Savin, Ceyssac, Saint-André de Cubzac, Saint-Laurent,

rent d'Arce, Pugnac, Bourg, Blaye (T), Etauliers, 46 l.

Libourne, 14 *cantons.*

Galgon, Coutras, Puinormand, Castillon, Gensac, Sainte-Foy-la-Grande, Pujols, Rauzan, Branne, Vayres, Fronsac, Libourne, Lussac, Saint-Emillon, 64 l.

La Réolle, 10 *cantons*

Blasimont, Pellegrue, Saint-Ferme, Monségur, la Réolle, Meilhan, Gironde, Caudrot, Sauveterre, Castelmoron-d'Albert, 33 l.

Bazas, 9 *cantons.*

Langon, Auros, Aillas, Grignols, Captieux, Préchac, Saint-Simphorien, Villandrau, Bazas, 77 l.

Bordeaux chef-lieu et métrop. du sud-ouest, 12 *cantons.*

Castelnau-de-Medoc, Macau, Blanquefort, Ambarés, Saint-Loubés, Camarsac, Cambes, l'île-Saint-Georges, Belin, la Teste-de-Buch, Bordeaux, Pompignac, 194 l.

Cadillac, 11 *cantons.*

Créon, Targon, Courpiac, Arbis, Saint-Macaire, Barsac Podensac, Castres, Langoiran, Rions, Cadillac, 32 l.

2e. DÉPARTEMENT DE LA DORDOGNE,

Contenant 451 lieues, divisé en 9 Districts et 72 Cantons.

District de Nontron, 8 *cantons.*

Bussière-Badil, Nontron, Saint-Pardoux-la-Rivière, Champagnac-de-Belair, Saint-Felix de-Bour-

deille, Mareuil, la Roche-Beaucourt, Javerlhac, 50 l.

Exideuil, 8 *cantons.*

Grand-Jumilhac, Dussac, Exideuil, Hautefort, Saint-Orse, Cubjac, Savignac-les-Eglises, Thiviers, 54 l.

Montignac, 7 *cantons.*

Thenon, la Bachelerie, Terasson, la Cassagne, Montignac-le-Comte, Rouffignac, le Bugue, 46 l.

Sarlat, 7 *cantons.*

Marquays, Salaignac, Carlus, Domme, Daglan, Saint-Cyprien, Sarlat, 44 l.

Belvez, 8 *cantons.*

Limeuil, Cadom, Belvez, Ourliac, Villefranche-de-Périgord, Monpazier (T), Monferrand, Beaumont, 44 l.

Bergerac, 9 *cantons.*

Montagnac-la-Crempse, Liorac, la Linde, Issigeac, Ribagnac, Eymet, Cimeges, la Force, Bergerac, 61 l.

Mucidan, 8 *cantons.*

Neuvie, Mucidan, les Leches, Saint-Medard-de-Gurson, Velmes, la Mothe-Mont-Ravel, Villefranche, Montpont (T), 53 l.

Riberac, 8 *cantons.*

Champagne, la Tour-Blanche, Montagrier, Saint-Vincent-de-Conozat, la Roche-Chalais, Sainte-Aulaye, Riberac, Verteillac, 38 l.

Périgueux, *chef-lieu et Ev.*, 9 *cantons.*

Brantome, Ligueux, Antonne, Saint-Pierre-de-Chignac, Vern, Grignol, Saint-Astier, Lisle, Périgueux, 61 l.

3e. DÉPARTEMENT DU LOT ET GARONNE,

Contenant 285 lieues, divisé en 9 Districts et 72 Cantons.

District de Marmande, 5 *cantons.*

Duras, Seiches, Marmande, Meilhan, Sainte-Bazeille, 28 l.

Lausun, 9 *cantons.*

Soumensac, la Sauvetat, Lausun, Cahuzac, Castillonnez, Monbahus, Tombebœuf, Saint-Barthelemy, Miramont, 28 l.

Monflanquin, 8 *cantons.*

Villeréal, Montagnac, Saint-Front, Fumel, Monségur, Monflanquin, Cancon, Born. 33 l.

Villeneuve-d'Agen, 10 *cantons.*

Casseneuil, Villeneuve-d'Agen, Penne, Tournon, Montaigut, Roquecor, Autefage, Pujols, Sainte-Livrade, Monclar, 38 l.

Valence, 8 *cantons.*

Beauville, Saint-Maurin, Castel-sagrat. Valence, Auvillard, Dunes, Caudecoste, la Magistère, 20 l.

Agen, chef-lieu et Ev. 8 *cantons.*

Port-Sainte-Marie, Praissas, la Roque-Limbaut Puymirol, Layrac, Estafort, la Plume, Agen, 32 l.

Nerac, 9 *cantons.*

Lausseignan, Bruch, Montagnac, la Mont-

joye, Francescas, Moncrabeau, Mezin, Sos, Nerac, 41 l.

Castel-Jaloux, 6 *cantons.*

Bouglon, la Bastide, Villefranche, Damazan, Honeilles, Castel Jaloux. 35 l.

Tonneins, 9 *cantons*

Le Mas-d'Agenois, Gontaut, Verteuil, Castelmoron, Montpezat, Aiguillon, Puch-de-Gontaut, Tonneins, Clairac, 30 l.

4e. DÉPARTEMENT DE LA HAUTE-GARONNE,

Contenant 373 lieues, divisé en 8 Districts et 55 Cantons.

District de Grenade, 5 *cantons.*

Saint-Nicolas-de-la-Grave, Verdun, Grenade, Cadours, Beaumont-de-Lomagne (T) 45 l.

Castel-Sarazin, 5 *cantons.*

Castel-Sarazin, Saint-Porquier, Montech, Villebrumier, Grizolles, 31 l.

Toulouse, chef-lieu et metrop. du sud, 10 *cantons.*

Castelnau-de-Strefond, Villemur, Montastruc, Verfeil, Toulouse, Castanet, Leguevin, Levignac, Blagnac, Bruguières. 62 l.

Revel, 4 *cantons.*

Lanta, Caraman, Saint-Felix-deCaraman, Revel, 21 l.

Villefranche, 6 *cantons.*

Baziège, Villefranche, Avignonet, Nailloux, Montesquieu, Montgiscard, 25 l.

Muret, 7 *cantons.*

Saint-Lys, Muret, Auterive, Cintegabelle, Noë, Rieumes, l'Herm, 43 l.

Rieux, 7 *cantons.*

Fousseret, Carbonne, Saint-Sulpice-de-Lezat, Gailhac, Rieux, Montesquieu-de-Volvestre, Cazères, 36 l.

Saint-Gaudens, 11 *cantons.*

L'Isle-en-Dodon, Aurignac, Saint-Martory, Salies, Aspet, Saint-Béat, Bagnères-de-Luchon, Saint-Bertrand-de-Cominge, Monrejean, Boulogne, Saint-Gaudens, 110 l.

5e. DÉPARTEMENT DE L'ARRIEGE,

Contenant 244 lieues, divisé en 3 Districts, et 28 Cantons.

District de Saint-Girons, 7 *cantons.*

Sainte-Croix-dé-Volvestre, Rimont, Massat, Oust, Castillon, Saint-Girons, Saint-Lizier. Trib.) 65 l.

Mirepoix, 10 *cantons.*

Saint-Ibars, Saverdun, Mazeres-en-Foix, Mirepoix, la Roque-d'Olmes, Varilhes, le Mas-d'Azil, Daumazan, le Carlat, Pamiers, évêché et (T) 76 l.

Tarascon, 11 *cantons.*

La Bastide-de-Séron, Foix (T), Lavelanet, Montferrier, les Cabannes, Querigut, Ax, Vic-Dessos, Saurat, Tarascon, Saint-Paul-de-Jorrat, 103 l.

6e. DÉPARTEMENT DES HAUTES-PYRÉNÉES,

Contenant 235 lieues, divisé en 5 districts, et 30 Cantons.

District de Vic-Bigorre, 4 *cantons.*

Castelnau de Rivière basse, Maubourguet, Rabastens, Vic-Bigorre, 18 l.

Tarbe, *chef-l. et év.* 6 *cantons.*

Ossun, Tarbe, St.-Sever de Rustan, Trie, Galan, Tournay, 49 l.

La Barthe de Nestes, 8 *cantons.*

Castelnau de Magnoac (T), Monléon en Magnoac, Nestier, Mauléon en Barousse, Borderes, Arreau, Sarrancolin, la Barthe de Nestes, 69 l.

Argellez, 9 *cantons.*

St.-Pé, Lourde (T), Juncalas, Préchac, Lus, St.-Savin, Arrens, Argellez, Ségus, 72 l.

Bagnères, 3 *cantons.*

Bagnères, Lannemezan, Campan, 27 l.

7e. DÉPARTEMENT DES BASSES-PYRÉNÉES,

Contenant 388 lieues, divisé en 6 districts, et Cantons.

Ustaritz, 8 *cantons.*

Bayonne (T), Bidache, Hasparren, Maecaye, Espelette, Sare, Sare, St.-Jean-de-Luz, Ustaritz, 44 l.

Saint-Palais.

Nota. La fixation des chefs-lieux de cantons de ce district a été renvoyée au département pour être déterminée, 68 l.

Orthés, 6 *cantons.*

Salliés, Orthés, Arthes, Arzac, Lagor, Sauveterre, 56 l.

Pau, *chef-l.* 9 *cantons.*

Garlin, Conches, Lembege, la Vielle, Morlaas, Pontac, Nay, Pau, Theze, 77 l.

Oleron, *év.* 9 *cantons.*

Navarreins, Monein, Lasseube, Arudy, Bielle, Accous, Aramits, Sainte-Marie-d'Oleron, Oleron, 104 l.

Mauleon, 6 *cantons.*

Came, Domenzain, Mauleon, Bareux, Tardets, Sunharete, 59 l.

8e. DÉPARTEMENT DES LANDES,

Contenant 468 lieues, divisé en 4 Districts, et 25 Cantons.

District de Tartas, 6 *cantons.*

Parantis, Pissos, Sabres, Arjuzan, Tartas, Poyanne, 195 l.

Mont-de-Marsan, *chef-lieu*, 6 *cantons.*

Roquefort-de-Marsan, Gabaret, St.-Justin, Villeneuve-de-Marsan, Bascon, Mont-de-Marsan, 101 l.

St.-Sever, 7 *cantons.*

St.-Sever, Grenade, Aire, Geaune, Hagetmau, Amou, Mugron, 62 l.

Dax, *év.* 6 *cantons.*

Castets, Dax, Montfort, Pouillon, Peyrehorade, Saint-Esprit, 110 l.

9e. DÉPARTEMENT DU GERS,

Contenant 339 lieues, divisé en 6 Districts, et 45 Cantons.

District de Condom, 9 *cantons.*

Montréal, Fources, Condom, la Romieu, St.-Puy, Lanepax, Eauze, Gondrain, Vallance, 50 l.

Lectoure, 6 *cantons.*

Miradoux, Lavit-de-Lomagne, St.-Clar-de-Lomagne, Mauvesin, Fleurance, Lectoure, 62 l.

L'Isle-en-Jourdain, 9 *cantons.*

Cologne, l'Isle-en-Jourdain, Samatan, Lombès (T), Simorre, Monferran, 43 l.

Mirande, 9 *cantons.*

Bassoues, Montesquiou, l'Isle-de-Noé, Mirande, Masseube, Mont-d'Astarac, Mielan, Villecontal, Marciac, 56 l.

Nogaro, 6 *cantons.*

La Bastide-d'Armagnac, Nogaro, Aignan, Plaisance, Barcelonne, le Houga, 64 l.

Auch, chef-lieu et év., 9 *cantons.*

Vic-Fezensac, Jegun, Lavardens, Puycasquier, Gimont, Saramon, Seissan, Barran, Auch, 64 l.

VIIe. RÉGION OUEST OU DU COUCHANT,

Comprenant les 9 Départemens du couchant de la France.

1er. DÉPARTEMENT DE LA LOIRE INFÉRIEURE,

Contenant 352 lieues, divisé en 9 Districts, et 53 Cantons.

District de Blain, 4 *cantons.*

St.-Nicolas-de-Redon, Guemené, Nozay, Blain, 40 l.

35

Château-Briant, 6 *cantons.*

Sion, Château-Briant, St.-Julien de Vouvantes, Meilleray, Derval, Moisdon, 57 l.

Ancenis, 6 *cantons.*

Riaille, Uritz, la Rouxiere, Varades, Ancenis, Ligné, 34 l.

Clisson, 8 *cantons.*

La Chapelle-Basse, le Loroux-Bottereau, Vallet, Clisson, Vieille-Vigne, Aigrefeuille, Verton, Monnières, 32 l.

Machecoul, 5 *cantons.*

St.-Philbert de Grand-Lieu, la Limouziniere, Legé, Machecoul, Bourgneuf, 36 l.

Painbœuf, 6 *cantons.*

Painbœuf, Frossay, le Pellerin, Ste.-Pazanne, Arton, Pornic, 34 l.

Guerande, 6 *cantons.*

Herbignac, Pont-Château, Montoire, Saint-Nazaire, Guerande, Piriac, 43 l.

Savenay, 4 *cantons.*

Quilly, Malleville, Coueron, Savenay, 31 l.

Nantes, chef-lieu et év., 8 *cantons.*

Nort, Thouaré, Saint-Sébastien, Bouquenais, Bouaye, Chantenay, la Chapelle-sur-Erdre, Nantes, 39 l.

58

2e. DÉPARTEMENT DE MAYNE ET LOIRE,

Contenant 370 lieues, divisé en 8 Districts, et 99 Cantons.

Segré, 10 *cantons.*

Pôuancé, Bouillé-Menard, la Ferriere, Saint-Martin-du-Bois, le Lyon-d'Angers, Vern, Candé, Chalain, Combrée, Segré, 47 l.

Châteauneuf, 9 *cantons.*

Querré, Contigné, Moranne, Durtal, Baracé, Tiercé, Feneu, Cheffés, Châteauneuf, 31 l.

Baugé, 17 *cantons.*

Montigné, Clefs, Geneteil, Noyant, Parcay, Vernoil-le-Fourier, Longué, Beaufort, Mazé, Beauné, Seiches, Jarzé, Baugé, Lassé, Mouliherne, Jumelle, Fontaine-Guérin, 64 l.

Saumur, 15 *cantons.*

Rosiers, Saint-Lambert-des-Levées, Brain-sur-Allonne, Villebernier, Fontevrauld, Montreuil-Bellay, Puy-Notre-Dame, Doué, Denezé, Genne: Saint-Georges-des-Sept-Voies, Saumur, Chacé, Courchamp, Distré, 48 l.

Vihiers, 10 *cantons.*

Saint-Lambert-du-Lattay, Brissac, Chavaignes, Martigné-Briand, Tremont, Passavant, Vihiers, Coron, Gonnord, Thouarcé, 43 l.

Chollet, 11 *cantons.*

Villedieu, le May, Jallais, Chemillé, Trémentine, Vezins, Maulevrier, Chollet, la Romagne, Montfaucon, Saint-André-de-la-Marche, 46 l.

Saint-Florent-le-Vieil, 9 *cantons.*

Champtoceaux, Bouzillé, Saint-Florent-le-Vieil, la Pommeraye, Saint-Laurent-de-la-Plaine, la Chapelle-Aubry, Beaupréau (T), Saint-Christophe-de-la-Couperie, Montrevault. 38 l.

Angers, *chef-lieu*, *év.* 18 cantons.

Le Loroux-Beconnois, Saint-Clément-de-la-Place, Avrillé, Saint-Samson, Pellouaille, Trélazé, Saint-Mathurin, Blaison, Saint-Aubin-des-Ponts-de-Cès, Mozé, Rochefort, Saint-Aubin-de-Luigné, Chalonne, Champtocé, Saint-Georges-sur-Loire, Bouchemaine, Saint-Laud, Angers. 53 l.

3e. DÉPARTEMENT D'INDRE ET LOIRE,

59

Contenant 313 lieues, divisé en 7 Districts et 35 Cantons.

District de Langeais, 4 *cantons.*

Château-la-Vallière, Savigné, Langeais, Bourgueil (T), 40 l.

Tours, *chef lieu*, *év.* 8 *cantons.*

Saint-Christophe, Luines, Tours, Vouvray, Montlouis, Cormery, Montbazon, Ballan, 50 l.

Château-Regnault, 3 *cantons.*

Neuvy, Château-Regnault, Monnoye-le-Roy, 40 l.

Amboise, 4 *cantons.*

Saint-Ouen, Bleré, Luzillé, Amboise, 31 l.

Loches, 4 *cantons.*

Mantelan, Loches, Montrésor, Ligueil, 54 l.

Preuilly, 4 *cantons.*

La Haye, Grand-Précigny, Saint-Flovier, Preuilly, 37 l.

Chinon, 8 *cantons.*

Candes, Chinon, Rigny, Azay-le-Rideau, Sainte-Maure, Marigny-sur-Marmande, Richelieu, Isle-Bouchard, 61 l.

4e. DÉPARTEMENT DE LA VIENNE,

Contenant 344 lieues, divisé en 6 Districts et 49 Cantons.

District de Loudun, 9 *cantons.*

Saint-Léger-de-Monbrillais, Ceaux, Monts, Coussay, Saint-Jean-de-Sauves, Moncontour, Martaizé, Cursay, Loudun, 45 l.

Châtellerault, 9 *cantons.*

Ligné-sur-Usseau, Dangé, Lesigny-sur-Creuse, Pleumartin, Monthoiron, Vouneuil-sur-Vienne, Saint-Genest-d'Ambière, Thuré, Chatellerault, 60 l.

Montmorillon, 8 *cantons.*

Chauvigny, Angle, Saint-Savin, la Tremouille, Montmorillon, l'Isle-Jourdain, Verrières, Lussac-les-Châteaux, 86 l.

Civray, 7 *cantons.*

Gençay, Usson, Availle, Charroux, Civray, Chaunay, Vareilles, Sommières, 50 l.

Lusignan, 5 *cantons.*

Sanxay, Coulombiers, Vivonne, Couhé-Vérac, Lusignan, 34 l.

Poitiers, *chef-lieu*, *év.* 11 *cantons.*

Vouzailles, Mirebeau, Jaulnais, Dissay, St.-Julien-l'Ars, Noaille, la Villedieu, Croutelle, Vouillé, Neuville, Poitiers, 69 l.

5e. DÉPARTEMENT DE LA HAUTE VIENNE,

Contenant 288 lieues, divisé en 6 Districts, et 40 Cantons.

District du Dorat, 7 *cantons.*

Lussac-les-Eglises, Saint-Sulpice-les-Feuilles, Morterol, Château-Ponsat, le Dorat, Bussière-Poitevine, Magnac-Laval, 52 l.

Bellac, 8 *cantons.*

Asnière, Bellac, Rancon, Bessines, Laurière, Compreignac, Cieux, Mortemart, 49 l.

Saint-Léonard, 7 *cantons.*

Sauviat, Saint-Léonard, Peyrat, Nede, Aimoutier, Châteauneuf, Saint-Paul, 50 l.

Saint-Yriex, 6 *cantons.*

Chalus, Nexon, Magnac, Saint-Germain-les-belles-filles, *Saint-Yriex*, *la Roche-l'Abeille*, 40 l.

Saint-Junien, 6 *cantons.*

Saint-Junien, Saint-Victurnien, Saint-Laurent-de-Gorre, Oradour-sur-Vaire, Saint-Mathieu, Rochechouart (T), 43 l.

Limoges, chef-lieu, ev. 6 *cantons.*

Nieul, Ambazac, Limoges, Pierre-Buffiere, Salagnac, Aixe, 45 l.

6e. DÉPARTEMENT DE LA CHARENTE,

Contenant 286 lieues, divisé en 6 Districts et 44 Cantons.

District de Ruffec, 7 *cantons.*

Villefagnan, Ruffec, Nanteuil-en-Vallée, Verteuil, Mansle, Marcillac, Aigre, 49 l.

Confolent, 8 *cantons.*

Champagne-Mouton, Alloué, Saint-Germain-sur-Vienne, Brigneuil-l'Aîné, Chabanois, la Péruse, Saint-Cloaud, Confolent, 32 l.

La Rochefoucault, 8 *cantons.*

Saint-Amand-de-Bouex, Jaude, Cellefrouin, Chasseneuil, Montanbœuf, Montberon, Marthon, la Rochefoucault, 49 l.

Angoulême, chef-lieu, ev. 7 *cantons.*

Vars, Garat, la Valette, Blanzac, Roulet, Hirsac, Angoulême, 54 l.

Barbezieux, 7 *cantons.*

Barbezieux, Deviac, Montmoreau, Aubetere, Chalais, Brossac, Baignes, 57 l.

Cognac, 7 *cantons.*

Cognac, Jarnac, Rouillac, Châteauneuf-sur-Charente, Linières, Salles, Ségonzac, 45 l.

7e. DÉPARTEMENT DE LA CHARENTE INFÉRIEURE,

Contenant 355 lieues, divisé en 7 Districts et 47 Cantons.

District de la Rochelle, 6 *cantons.*

Marans, Courson, la Jarrie, la Rochelle, Saint-Martin-de-Ré, Ars, 41 l.

Rochefort, 5 *cantons.*

Benon, Surgeres, Tonnay-Charente, Rochefort, Ciré, 47 l.

Saint-Jean-d'Angely, 9 *cantons.*

Lozay, Lonlay, Aunay, Matha, Brizembourg, Taillebourg, St.-Savinien, Tonnay-Boutonne, Saint-Jean-d'Angely, 73 l.

Saintes, chef-lieu, ev. 9 *cantons.*

Pont-l'Abbé, Port-d'Envaux, Escoyeux, Dompierre, Gemozac, Mortagne, Cozé, Saujon, Saintes, 70 l.

Pons, 6 *cantons.*

Pons, Archiac, Jonzac, Mirambeau, St.-Fort, St.-Genis, 55 l.

Monlieu, 5 *cantons.*

Leoville, Montendre, Monlieu, Monguyon (T), St.-Aigulin, 38 l.

Marennes, 7 *cantons.*

Soubise, le Gua, Royan, la Tremblade, Marennes, Oleron, St.-Pierre, 31 l.

8e. DÉPARTEMENT

8e. DÉPARTEMENT DE LA VENDÉE ;

Contenant 343 lieues, divisé en 6 Districts ; et 58 Cantons.

District de Challans, 5 *cantons.*

Noirmoutier, Isle-de-Bouin, la Garnache, Palluau, Apremont, St.-Gilles-sur-Vie, St.-Jean-de-Mont, Beauvoir, Challans, 56 l.

Montaigu, 6 *cantons.*

Roche-Servière, Montaigu, la Bruffière, Tiffauges, Mortagne, les Herbiers, Monchamp, St.-Fulgent, Bouzils, 51 l.

La Châtaigneraye, 8 *cantons.*

La Flocelière, Pouzauge-la-Ville, la Châtaigneraye sur-Vouvant, Loge-Fougereuse, la Caillère, la Jaudonnière, Chantonay, Mouilleron, 51 l.

Fontenay-le-Comte, *chef-lieu*, 13 *cantons.*

Luçon, ev, St.-Hermine, l'Hermeneault, Fonssay, St. Hilaire-sur-l'Autise, Benet, Maillezay, Gué-de-Velluire, Chaillé-les-Marais, St.-Michel-en-l'Herm, le Langon, Fontenay-le-Comte, Fontaine, 73 l.

Les Sables d'Olonne, 10 *cantons.*

Landevieille, Beaulieu-sous-la-Roche, la Motte-Achart, le Poiroux, Les-Moutiers, Angle, Talmont, les-Sables d'Olonne, Olonne, l'Isle-Dieu, 56 l.

La Roche-sur-Yon, 9 *cantons.*

Le Poiré-sous-la-Roche sur-Yon, Belleville, les-Essars, Creil-de-Bournezeau, Mareuil, le Tablier, la Roche-sur-Yon, Aizenay, la-Chaise-le-Vicomte, 56 l.

9e. DÉPARTEMENT DES DEUX-SEVRES,

Contenant 305 lieues, divisé en 6 Districts et 50 Cantons.

District de Châtillon-sur-Sèvre, 9 *cantons.*

Les Echaubroignes, Châtillon-sur-Sèvre, les Aubiers, Bressuire (T), Chiché, la Chapelle-Saint-Laurent, Moncoutant, la Forest-sur-Sèvre, Cerisay, 56 l.

Thouars, 7 *cantons.*

Argenton, Argenton-les-Eglises, Brion, Thouars, Oiron, Airvault, St.-Varent, 45 l.

Partenay, 8 *cantons.*

Amaillou, St.-Loup, Thenezay, la Ferrière-en-Partenay, St.-Pardoux, la Chapelle-Thireuil, Secondigny, Partenay, 59 l.

St.-Maixent, *Ev.* 9 *cantons.*

Champdeniers, Verruye, Menigoute, la Mothe-St.-Heray, Chenay, Mougon, Ste.-Néomaye, Cherveux, St.-Maixent, 48 l.

Melle, 8 *cantons.*

Celle, Melle, Lezay, Sauzé, Chef-Boutonne, Couture-d'Argenson, Ancigné, Briou, 45 l.

Niort, *chef-lieu*, 9 *cantons.*

Coulonges, Echiré, Prahecq, Chizé, Beauvoir, Mauzé, Magné, Rohan-Rohan, Niort, 52 l.

66

VIIIe. RÉGION NORD-OUEST OU DES MERS,

Comprenant les 9 Départemens du Nord-Ouest de la France.

1er. DÉPARTEMENT DE LA MANCHE,

Contenant 318 lieues, divisé en 7 Districts et 63 Cantons.

District de Cherbourg, 7 cantons.

Beaumont, Sainte-Croix-dans-la-Hayne, les Pieux, Martinvast, Cherbourg, Digoville, Saint-Pierre-Eglise. 28 l.

Valognes, 9 cantons.

Surtainville, Briquebec, Sausseménil, Quetehou, Lestre, Montebourg. Saint-Sauveur-le-Vicomte, Barneville, Valognes. 45 l.

Carentan, 10 cantons.

La Haye-du-Puits, Pretot, Pont-l'Abbé ou Picauville, Sainte-Mère-Eglise, Sainte-Marie-du-Mont, Montmartin-en-Graigne, Sainteny, Periers (T), Lessay, Carentan. 56 l.

Saint-Lo, 9 cantons.

Aiglande, Saint-Clair, Saint-Jean-des-Baisants, Thorigny, Tessy, Percy, Canisy, Marigny, Saint-Lo. 50 l.

Mortain, 9 cantons.

Saint-Pois ou Saint-Pair, Sourdeval de-la-Barre, Barenton, le Teilleul, Saint-Hylaire-du-Harcouet, Isigny, Brecey, Juvigny, Mortain. 50 l.

Avranches, 9 cantons.

Grandville, la Haye-Painel, Ville-Dieu, Tirpied, Avranches, Ducey, Saint-James, Pontorson, Sartilly. 46 l.

Coutances, chef-lieu, ev. 10 cantons.

Creance, Saint-Sauveur-Lendelin, Cerisy-la-Salle, Saint-Denis-le-Gast, Gavray, Cerences, Brehal, Montmartin-sur-mer, Blainville, Coutances. 43 l.

2e. DÉPARTEMENT DU CALVADOS,

67

Contenant 288 lieues, divisé en 6 Districts et 71 Cantons.

District de Bayeux ev. 11 cantons.

La Cambe, Trevières, Tour, Bayeux, Crepon, Juaye, Hottot, Caumont, Balleroy, Baynes, Isigny. 52 l.

Caen, chef-lieu, 20 cantons.

Martragny, Creully, Beny, St.-Aubin-d'Arquenay, Ranville, Troarn, Argences, Tilly-la-Campagne, Saint-Martin-de-Fontenay, Mallot, Evrecy, le Locheur, Villers-le-Bocage, Tilly-Verolle, Bretteville-l'orgueilleuse, Mathieu, Mondeville, Menil-Frementel, Caen, Cheux. 51 l.

Pont-l'Evêque, 10 cantons.

Dives, Toucques, Honfleur, Blangy, Cambremer, Crevecœur, Beuvron, Bonnebosq, Pont-l'Evêque, Beaumont. 43 l.

Lisieux , 11 *cantons.*

Mezidon , Saint-Julien-le-Faucon , Lisieux , Moyaux , Courtonne-la-Ville , Orbec , Notre-Dame-de-Courson , Livarot , Notre-Dame-de-Frenay , Saint-Pierre-sur-Dive , Fervacques. 43 l.

Falaise , 10 *cantons.*

Hamar , Bretteville , Saint-Silvain , Pont-de-Jort , Crocy , Falaise , Ouilly , Clecy , Harcourt , Potigny. 50 l.

Vire , 9 *cantons.*

La Ferrière-au-Doyen , Aulnay , Danvou , Condé-sur-Noireau , Vassy , Vire , Saint-Sever , Pont-Farcy , le Beny. 49 l.

3e. DÉPARTEMENT DE L'ORNE ,

Contenant 310 lieues , divisé en 6 Districts et 51 Cantons.

District de Domfront , 9 *cantons.*

Tinchebray , Athis , Flers , Saint-Gervais-de-Messey , la Ferté-Macé , la Baroche , Passais , Lonlay-l'Abbaye , Domfront. 62 l.

Argentan , 12 *cantons.*

Bazoches , Trun , Vimoutier , Exmes , Nonant , Ô , Ranes , Briouze , Putange , Ecouché , Argentan , Chambois. 65 l.

L'Aigle , 6 *cantons.*

Le Sap , Glos-la-Ferrière , l'Aigle , Moulins-la-marche , Merlerault , Gacé. 46 ,

Mortagne , 9 *cantons.*

Soligny , Tourouvre , Saint-Maurice , Neuilly , Longny , Mauves , Colimer , la Mesnière , Mortagne. 38 l.

Bellesme , 9 *cantons.*

Saint-Hilaire-de-Soisai , Bellesme , Nocé , Regmalard , Berthoncelles , Condeau , Preaux , Ceton , Saint-Germain-de-la-Coudre. 45 l.

Alençon , *chef-lieu* , 6 *cantons.*

Carouges , Sées , *év.* , Saint-Lomer , le Mêle-sur-Sarte , Alençon , Essey. 54 l.

4e. DÉPARTEMENT DE LA SARTE ,

Contenant 306 lieues , divisé en 9 Districts et 53 Cantons.

Frenay-le-Vicomte , 6 *cantons.*

Saint-Pater , Bourg-le-roy , Vivoin , Beaumont , Frenay , Assé. 30 l.

Mamers , 5 *cantons.*

La Frenaye , Mamers , Saint-Cosme-de-Vair , Marolles , Courgains. 22 l.

La Ferté-Bernard , 6 *cantons.*

Nogent-le-Bernard , la Ferté-Bernard , Montmiral , Saint-Maixent , Tuffé , Bonnetable. 26 l.

Saint-Calais , 5 *cantons.*

Boulloire , Vibraye , Saint-Calais , Bessé , Tresson. 31 l.

Château-du-Loir , 6 *cantons.*

Grand-Lucé , la Chartre , Château-du-Loir , Vaas , Mayet , Chahaigne. 37 l.

La Fleche , 5 *cantons*,

Malicorne , Saint - Jean - de - la - Motte , Pont-Vallain , le Lude , la Fleche. 36 l.

Sablé , 5 *cantons*.

Brulon , Chantenay , Parcé , Précigné , Sablé. 30 l.

Sillé - le - Guillaume , 5 *cantons*.

Sillé - le - Guillaume , Conlie , Epineu - le-Chevreuil , Loué , Rouez. 26 l.

Le Mans , chef-lieu , ev. 10 *cantons*.

Ballon , Savigné-l'Evêque , Montfort-le-Rotrou, Parigné-l'Evêque , Ecomoy , la Suze , Vallon , Lavardin , la Bazoge , le Mans. 67 l.

5e. DÉPARTEMENT DE LA MAYENNE ,

Contenant 266 lieues , divisé en 7 Districts et 67 Cantons.

District d'Ernée , 9 *cantons*.

Landivy , Fougerolles , Goron , Saint - Denis-de-Gastines , Chailland , le Bourgneuf , Juvigné , Ernée , Montaudin, 42 l.

Mayenne , 12 *cantons*.

Saint - Fraimbault , Ambrières , Chantrigné , Champéon , Bays , Grazay , Saint-Ouën-des-oyes, Martigné , Alexain , Saint-Georges - Buttavent , Oisseau , Mayenne. 48 l.

Villaine , 10 *cantons*.

La Chapelle - Moche , Tubœuf , Couptrain , Lignère-la - Doucelle , Prez-en-Pail , la Pooté , Villaine , le Horp , Lassay (T) , Javron. 31 l.

Evron , 8 *cantons*.

Courcité , Izé , Assé , Sainte - Suzanne (T) , Chemeré , Vaigé , Evron , Sainte-Gemme-le-Robert. 31 l.

Château-Gontier , 9 *cantons*.

Quelaines , Villiers - Charlemagne , Grez en-Bouère , Baillée , Saint-Denys-d'Anjou , Daon , Chamazé , Laigné , Château-Gontier , 37 l.

Craon , 8 *cantons*.

Cuillé, Cosse-le-Vivier , Athée , Pommerieux , Bonchamps , Congrier , la Roë , Craon , 30 l.

Laval , *chef-lieu* , *Ev.* 11 *cantons*.

Andouillé , Montsurs , Bazougers , Mélay , Parné , Nuillé-sur-Vicoin . Loiron , Saint-Ouen-des-Toits , St.-Berthevin , Laval , Argentré-sous-Laval , 47 l.

6e. DÉPARTEMENT DU MORBIHAN.

Contenant 328 lieues , divisé en 9 Districts et 71 Cantons.

District du Faouet , 7 *cantons*.

Gourin , Langonnet , Priziac , Plouerdut , Kernascleden , Le Faouet , Lanvenegen , 33 l.

Pontivy , 8 *cantons*.

Guemené , Cleguerec , Pontivy , Noyal , Locmine , Baud , Bieuzi , Plumeliau , 46 l.

Josselin , 8 *cantons*.

Breand-Loudeac , la Trinité , la Nouée , Josselin , Guegon , Plumelec , Bignan , Requiny , 41 l.

Ploermel , 9 *cantons*.

Mauron , Neant , Campeneac , Guer , Caro ,

Malestroit, Serent, Ploermel, Loyal, 43 l.

Rochefort, 7 *cantons.*

Ploucadeuc, Saint-Gravé, la Gacille, Peillac, Allaire, Rochefort, Questembert, 36 l.

La Roche-Bernard, 5 *cantons.*

Peaule, Rieux, la Roche-Bernard, Camoil, Muzillac, 16 l.

Vannes, chef-lieu et Ev., 9 *cantons.*

La ville Vannes, pour deux cantons, Saint-Paterne-les-Champs, Grand-Champ, Saint-Avé, Elven, Surzur, Sarzeau, Arradon, 43 l.

Auray, 9 *cantons.*

Pluvigner, Pluneret, Auray, Locmariaquer, Quibron, Ploemel, Mendon, Landevan, les îles de Houat, Hœdic, Belle-Ile forment le neuvième canton, 29 l.

Hennebon, 9 *cantons.*

Bubry, Languidic, Kervignac, le Port-Louis, l'Orient (T), Guidel (1), Pont-Scorf, Plouay, Hennebon, 41 l.

7e. DÉPARTEMENT DU FINISTERRE,

Contenant 343 lieues, divisé en 9 Districts et 80 Cantons.

District de Brest, 9 *cantons.*

Ploudalmezeau, l'Annilis, Plabennec, Guipavaz, Brest, Plouzane, le Conquet, Brelles, Saint-Renan, 31 l.

(1) Ce canton a l'option de se réunir au district de Quimperlé, département du Finistère.

Lesneven, 9 *cantons,*

Plouguerneau, Goulven, Plounevez, Cleder, Plouzevède, Plouneventer, Ploudamel, Guicquelleau, Lesneven, 26 l.

Morlaix, 9 *cantons.*

Saint-Pol-de-Léon, Plouezoch, Lanmeur, Guerlesquin, Plougouven, Pleiberchrist, Saint-Thégonec, Taulé, Morlaix, 42 l.

Carhaix, 8 *cantons.*

Le Huelgoet, Sérignac, Carhaix, Cleden, Saint-Hernin, Coray, Châteauneuf-du Faou, Plonevez du Faou, 41 l.

Quimperlé, 9 *cantons.*

Scaër, Querrien, Arzanno, Guidel (1), Clohars-Carnoet, Pont-Aven, Melgren, Bannalec, Quimperlé, 42 l.

Quimper, cheflieu et Ev. 9 *cantons.*

Plogonnec, Briec, Rosporden, Concarneau, Fouesnant, Pont-l'abbé, Plomeur, Plomelin, Quimper, 45 l.

Pontcroix, 9 *cantons.*

Ile-de-Sein, Cleden, Audierne, Pontcroix, Douarnenez, Plogastel, Ploncour, Tréogat, Plozevet, 31 l.

Châteaulin, 9 *cantons.*

Crozon, Argol, Plomodiern, Châteaulin, Saint-Ségal, Braspars, Pleyben, Gouezec, Loc-Renan, 46 l.

Landerneau, 9 *cantons.*

Plouvorn, Landivisiau, Sizun, Hanvec, le Faou, Plougastel, Yrvillac, Landerneau, Ploudiry, 39 l.

(1) Ce canton a l'option de se réunir au district d'Hennebon, département du Morbihan.

73

8e. DÉPARTEMENT DES COTES DU NORD,

Contenant 353 lieues, divisé en 9 Districts et 81 Cantons.

District de Lannion, 9 cantons.

Peros-Guirec, Penvenan, Treguier, Prat, Vieuxmarché, Loguivy-Plougras, Plestin, Lannion, Saint-Michel-en-grêve, 41 l.

Pontrieu, 9 cantons.

Lesardrieux, Paimpol, Plouha, Lanvollon, Pommerut-le-vicomte, Saint-Gilles-le-Vicomte, Pontrieu, la Roche-d'Eriens, Yvias, 28 l.

Saint-Brieuc, chef-lieu et Ev., 9 cantons.

Plelo, Etables, Saint-Brieuc, Yffiniac, Pledran, Ploeuc, Quintin, Châteaudren, Pluvara, 52 l.

Lamballe, 9 cantons.

Pleneuf, Matignon, Hénanbien, Pledeliac, Jugon, Landehen, Moncontour, Andel, Lamballe, 34 l.

Dinan, 9 cantons.

Ploubalay, Plouer, Dinan, Evran, Trefumel, Pleumodan, Saint-meloir, Plancoet, Corseul, 34 l.

Broons, 9 cantons.

Le Gouray, Plenée, Megrit, Caulne, Plemaugat, Tremorel, Merdrignac, Langourla, Broons, 38 l.

Loudeac, 7 cantons.

Corlay, Uzel, Plemy, Plougenas, Plemet, la Chaize, Loudeac, Saint-Caradec, Mur. 40 l.

Rostrenen 9 cantons.

Callac, Duault-Quelin, Bothoa, Laniscat, Melionec, Rostrenen, Treogan, Mez-le-Carhaix, Carnoet. 42 l.

Guingamp, 9 cantons.

Pedernec, Guimgamp, Bourbriac, Saint-Gilles-Pligeaux, Magoar, Pestivien, Plougonvert, Belle-Isle-en-Terre, Gurunhuel. 44 l.

74

9e. DÉPARTEMENT DE L'ILLE ET VILAINE,

Contenant 347 lieues, divisé en 9 Districts et 79 Cantons.

District de Saint-Malo, 7 cantons.

Saint-Briac, Saint-Malo, Cancale, Chateauneuf, Miniac, Pleinguen, Tinteniac, 25 l.

Dol, 9 cantons.

Le Vivier, Ros-sur-Couesnon, Trans, Antrain, Sens, Dingé, Combourg, Dol, Bazouges-la-Perouse, 45 l.

Fougères, 9 cantons.

Saint-George-de-Rantambaut, Louvigné, fleurigné, Parcé, Billé, Saint-Aubin-du-Cormier, Saint-Marc-le-Blanc, Saint-Brice, Fougères, 40 l.

Vitré, 9 cantons.

La Bouexière, Izé, Châtillon-en-Vendelais, la Chapelle-Erbrée, Argentré-sous-Vitré, Louvigné-en-Bain, Dommaigné, Châteaubourg, Vitré, 40 l.

La Guerche, 9 *cantons.*

Janzé, Piré, Marcillé, Dommalin, Gennes-sur-Seiche, la Guerche, Martigné, le Teil, Retiers. 30 l.

Bain, 6 *cantons.*

Brutz, Corpsunds-les-trois-Maries, Le Sel, Ercé-en-Lame, Bain, Fougeray, Messac, Plechâtel, Bourg-des-comtes, 42 l.

Redon, 9 *cantons.*

Campel, Beaulon, Guignen, Maure, Guipry, Pipriac, Benac, Redon, Sixt, 37 l.

Montfort, 9 *cantons.*

Saint-Meen, Montauban, Becherel, Bedée, Montfort-le-Rheu, Bréal, Plélan, Gael, Iffendic, 43 l.

Rennes, chef-lieu et métrop. du nord-ouest, 9 *cantons.*

Hédée, Saint-Aubin-d'Aubigné, Liffré, Noyal-sur-Vilaine, Château-Giron, Rennes, le Rheu, Gevezé, Betton, 45 l.

IXe. RÉGION CENTRE,

Comprenant les 9 Départemens du Centre de la France.

1er. DÉPARTEMENT DU LOIR ET DU CHER,

Contenant 319 lieues, divisé en 6 Districts et 31 Cantons.

District de Montdoubleau, 5 *cantons.*

Le Gault, Droué, la Ville-aux-Clercs, Savigny-sur-Bray, Montdoubleau. 35 l.

Mer, 5 *cantons.*

Ouques, Marchenoir, Ouzouer-le-Marché, Avaray, Mer. 41 l.

Romorantin, 5 *cantons.*

Chaumont, Salbris, Menetous, Selles, Romorantin. 108 l.

Saint-Aignan, 4 *cantons.*

Pont-le-Voye, Contres, Saint-Aignan, Montrichard (T). 37 l.

Blois, chef-lieu, év. 5 *cantons,*

Marolles, Bracieux, Celette *provisoirement*, Herbault, Blois. 48 l.

Vendôme, 6 cantons.

Villedieu, Montoire, Villiers, Selomme, Saint-Amand, Vendôme. 50 l.

2e. DÉPARTEMENT DU LOIRET,

Contenant 324 lieues, divisé en 7 Districts et 59 Cantons.

District de la-Neuville-aux-Bois, 7 cantons.

Boisseaux, Bazoches, Chilleurs-aux-Bois, Loury, la Neuville-aux-Bois, Artenay, Achère. 36 l.

Pithiviers, 6 cantons.

Sermaises, Malesherbes, Puiseaux, Boyne, Vrigny-aux-Bois, Pithiviers. 30 l.

Boiscommun, 5 cantons.

Batilly, Beaune, Bellegarde, Vitry-aux-loges, Boiscommun. 32 l.

Montargis, 10 cantons.

Corbeilles, Ferrières, la Selle-sur-le-Bied, Courtenay, Château-Renard, Châtillon-sur-Loing, Nogent-sur-Vernisson, Lorris, Saint-Maurice-sur-Fessard, Montargis. 75 l.

Gien, 8 cantons.

Saint-Benoît, Gien, Ouzouer-sur-Trezée, Bonny, Châtillon-sur-Loire, Poilly, Saint-Gondon, Sully. 57 l.

Orléans, chef-lieu, év. 16 cantons.

Patay, Gidy, Fleury, Saint-Jean de Braye, Saint-Denis de l'Hôtel, Châteauneuf, Tigy, La Ferté Senneterre, Jargeau, Saint-Martin-d'Olivet, la Chapelle-Saint-Mesmin, Ingré, Orléans *intrà muros* et *extrà muros*, pour 4 cantons. 61 l.

Beaugency, 7 cantons.

Epiez, Huisseau-sur-Mauves, Notre-Dame-de Cléry, Lailly, Beaugency, Bosle, Meun. 33 l

3e. DÉPARTEMENT DE L'YONNE,

Contenant 373 lieues, divisé en 7 Districts et 69 Cantons.

District de Sens, ev. 10 cantons.

Sergines, Thorigny, Villeneuve-l'Archevêque, Veron, Egriselles, Cheroy, Villeneuve-la-Guiard, Pont-sur-Yonne, Sens, Saint-Clément. 61 l.

Saint-Florentin, 9 cantons.

Cerisiers, Venisy, Neuvy, Flogny, Ligny-le-Château, Hery, Mont-Saint-Sulpice, Brinon, Saint-Florentin. 40 l.

Tonnerre, 10 cantons.

Epineuil, Cruzy, Ravières, Château-Gérard, Noyers, Yrouer, Vezinnes, Tonnerre, Tanlay, Ancy-le-Franc. 58 l.

Avallon, 9 cantons.

Joux-la-Ville, Lisle, Montréal, Guillon, Quarré, Vezelay, Châtel-Censoy, le Vault, Avallon. 51 l.

Auxerre, chef-lieu, 13 cantons.

Scignelay, Saint-Prix, Chablis, Vermanton, Mailly-le-Château, Coulange-sur-Yonne, Courcon, Ouanne, Toucy, Auxerre, Coulange-la-Vineuse, Cravant, (1) 61 l.

(1) Le 13e. canton, dont le chef-lieu n'est pas déterminé, tient ses assemblées dans l'un des fauxbourgs d'Auxerre.

Saint-Fargeau,

Saint-Fargeau, 8 *cantons.*

Bleneau, Champignelle, Mezilles, Saint-Sauveur, Thury, Druye, Treigny, Saint-Fargeau. 46 l.

Joigny, 10 *cantons.*

Villeneuve-le-Roi, Saint-Sidroine, Neuilly, Aillant, Villiers-Saint-Benoît, la Ferté-Louptière, Charny, Saint-Julien-du-Sault, Cezy, Joigny, 56 l.

4e. DÉPARTEMENT DE LA NYEVRE,

Contenant 352 lieues, divisé en 9 Districts et 48 Cantons.

District de Cosne, 4 *cantons.*

Neuvy, Saint-Amand, Donzy, Cosne, 35 l.

Clamecy, 6 *cantons.*

Entrains, Clamecy, *intra muros*, Clamecy, *extra muros*, Tannay, Brinon les-Allemens, Varzy, 37 l.

Corbigny, 6 *cantons*,

Monceaux-le-Comte, Lorme (T), Brassy, Cervon, Corbigny, Saint-Reverien, 38 l.

Château-Chinon, 5 *cantons*

Aunay, Mont-Revillon, Ouroux, Mont-Fauche, Château-Chinon, 44 l.

Moulins-en-Gilbert, 5 *cantons.*

Châtillon-en-Barois, Moulins-en-Gilbert, la Roche-millay, Luzy, Montigny-sur-Canne, 46 l.

Decize, 6 *cantons.*

Anlezy, Cercy-la-Tour, Lanocle, Lucenay-les-Aix, Decize, Béard, 38 l.

Saint-Pierre-le-Moutier, 3 *cantons.*

Magny, Saint-Germain-en-Very, Saint-Pierre-le-Moutier, 33 l.

Nevers, *chef-lieu*, *év.* 7 *cantons.*

Pougues, Guerigny, Saint-Sauge, Rouy, Saint-Sulpice, Nevers, *intra muros*, Nevers, *extra muros*, 47 l.

La Charité, 6 *cantons.*

Pouilly, Châteauneuf-val-de-Bargis, Champlemy, Premery, Beaumont-les-Forges, la Charité, 34 l.

5e. DÉPARTEMENT DE L'ALLIER,

Contenant 365 lieues, divisé en 7 Districts et 59 Cantons.

District de Cerilly, 59 *cantons.*

Ainay-le-Château, Lurcy-Levy, La Veurdre, Bourbon-l'Archambault (T), Igrande, Hérisson, Meaulne, Cerilly, 60 l.

Moulins, *chef-lieu év.* 10 *cantons.*

La Villeneuve, Ganat-sur-Loire, Chevagnes, Neuilly-le-Réal, Bessay, Châtel-de-Neuve, Souvigny, Saint-Menoux, Moulins, *intra muros*, Moulins, *extra muros*, 67 l.

Le Donjon, 6 *cantons.*

Dompierre, Pierrefitte-sur-Loire, Lurcy, Montaiguet, Jalligny, le Donjon, 46 l.

Cusset, 9 *cantons.*

Varenne, Saind-Gérand-le-Puy, la Palisse, Arfeuille, Mayet-de-Montagne, Busset, Vichy, Cusset, Saint-Germain-des-Fossés, 49 l.

Gannat, 9 *cantons.*

Saint-Pourçain, Escurolles, Brughat, Gannat, *intra muros*, Gannat, *extra muros*, Ebreuille, Bellenave, Chantelle-le-Château, Charroux, 43 l.

Montmarault, 8 *cantons.*

Saint Hilaire, Cressanges, Verneuil, Target, Montmarault, Doyet, Villefranche, le Montet-aux-Moines, 46 l.

Montluçon, 9 *cantons.*

Saint-Désiré, Estivareilles, Défertines, Néris, Marcilliat, Lignerolles, Saint-Sauvier, Huriel, Montluçon, 54 l.

80.

6e. DÉPARTEMENT DU PUY DE DOME,

Contenant 365 lieues, divisé en 8 Districts et 71 Cantons.

District de Montaigu, 5 *cantons.*

Montaigu, Menat, Saint-Gervais, Montel-de-Gelat, Pionsat, 47 l.

Riom, 11 *cantons.*

Artoune, Aigueperse, Randan, Ennezat, Riom, Volvic, Pont-gibaut, Pont-au-mur, Giat, Manzat, Combronde, 52 l.

Thiers, 7 *cantons.*

Chateldon, Saint-Remy, Vollore, Courpierre, Lezoux, Maringues, Thiers, 42 l.

Ambert, 9 *cantons.*

Olliergue, Ambert, Saint-Anthême, Viverols, Arlant, Saint-Germain-l'Herm, Cunlha, Saint-Amand, Marsac, 63 l.

Issoire, 9 *cantons.*

Champeix, Nechers, Issoire, Sauxillanges,

la Mongie, Brassac, Saint-Lambron, Ardes, Vodable, 43 l.

Besse, 5 *cantons.*

Tauves, la Tour, Murol, Besse, Eglise-neuve, 43 l.

Clermont-Ferrand, *chef-lieu*, *Evêché*, 17 *cantons.*

Herment, Olby, Chamaillère, Cebassat, Gerzat, Pont-du-Château, Cournon, les-Martres-de Vayre, Monton, Plauzat, Saint Amand, Rochefort, Bourglastic, Clermont-Ferrand, Aubieres, Beaumont, la Roche-Blanche. 48 l.

Billom, 8 *cantons.*

Vertaison, Salmeranges, Mozun, Tours, Vic-le-Comte, Mirefleur, Chauriat, Billom, 27 l.

7e. DÉPARTEMENT DE LA CREUSE,

81

Contenant 288 lieues, divisé en 7 Districts et 35 Cantons.

District de la Souterraine, 5 *cantons.*

Fresselines, Dun-le-Palleteau, Sallagnac, la Souterraine, Saint-Germain, 39 l.

Gueret, *chef lieu*, *Evêché*, 5 *cantons.*

Bonat, Pionnas, Ahun, Gueret, Saint-Vaulry, 43 l.

Boussac, 5 *cantons.*

Genouillat, Boussac, Gouzon, Jarnage, Chatellux 37 l.

Evaux, 5 *cantons.*

Lespaud, Chambon (T), Evaux, Auzance, Mainsac. 39 l.

Felletin, 5 *cantons.*

Felletin, Croc, Flayat, la Courtine, Gentioux, 51 l.

Bourganeuf, 5 *cantons.*

Benevent, Pontarion, Royère, Bourganeuf, Châtellux-le-Marcheix, 45 l.

Aubusson, 5 *cantons.*

Chenerailles, Bellegarde, Aubusson, Vallière, Ars, 34 l.

8e. DÉPARTEMENT DE L'INDRE,

Contenant 352 lieues, divisé en 6 Districts et 43 Cantons.

District de Châtillon-sur-Indre, 7 *cantons.*

Villentrois, Jeu-Mailloche, Argy, Palluau, Subtray-Mezier, Azay-le-Feron, Châtillon-sur-Indre, 56 l.

Issoudun, 7 *cantons.*

Chabris, Poulaines, Vatan, Reuilly, Issoudun, Meusnet, Neuvy-Paillou, 62 l.

La Châtre, 5 *cantons.*

Saint-Chartier, la Châtre, Saint-Sever, Aigurande, Neuvy-Saint-Sépulchre, 54 l.

Argenton, 10 *cantons.*

Saint-Gaultier, Saint-Marcel, Cluis-Dessus, Montchevrier, Eguzon, Chaillac, Saint-Benoist-du-Sault, Chazelet, Gargillesse, Argenton, 54 l.

Le Blanc en Berry, 7 *cantons.*

Martizay, Rosnay, Belabre, Lignac, le Blanc-en Berry, Mérigny, Saint-Martin-de-Tournon, 53 l.

Châteauroux, *chef-lieu*, *Evêché*, 7 *cantons.*

Vallencay, Levroux, Bourgdieu, Châteauroux, Saint-Vinçent-d'Ardentes, Meobec, Buzançois, 73 l.

9e. DÉPARTEMENT DU CHER,

Contenant 369 lieues, divisé en 7 Districts et 42 Cantons.

District d'Aubigny, 5 *cantons.*

Argent, Vailly, henrichemont(T), la Chapelle-d'Angillon, Aubigny, 57 l.

Sancerre 6 *cantons.*

Leray, Sury-en-Vaux, Saneerre, Sancergues, Veaugues, Jards, 49 l.

Sancoins, 4 *cantons.*

Nerondes, la Guerche et le Gravier, Sancoins, Dun-le-roi (trib.), 58 l.

Saint-Amand, 5 *cantons.*

Châteauneuf, Bruère-et-la-Celle, Charenton, Sauzais-le-Potier, Saint-Amand montrond, 41 l.

Châteaumeillant, 4 *cantons.*

Lignières (trib.), le Châtellet, Cullan, Châteaumeillant, 41 l.

Bourges, *chef-lieu et métrop.*, 13 *cantons.*

Saint-Martin-d'auxigny, Menetou, les Aix-d'Angillon, Villequiers, Savigny-en Septaine, Levet, Charot, Saint-florent, Marmagne, Bourges, pour 4 cantons, 80 l.

Vierzon, 5 *cantons.*

Neuvy, Mehun, Lury, Gracay, Vierzon, 43 l.

TABLE ALPHABÉTIQUE

DES CANTONS,

Avec indication des Districts et Départemens auxquels ils appartiennent.

A.

Cantons.	*Districts.*	*Départemens.*	*Pages*
Abancourt.	Cambray.	Nord.	32
Abbeville.	Abbeville.	Somme.	39
Abergement (g).	Nantua.	Ain.	56
Abergement (l')	Pontarlier.	Doubs.	55
Abergement (l').	S-Jean de-Losne.	Côte-d'Or.	53
Ablis.	Dourdan.	Seine et Oise.	35
Abrets. (les)	La Tour du-Pin.	Isère.	57
Abries.	Briançon.	Hautes-Alpes.	65
Accous.	Oleron.	B.-Pyrennées.	87
Achère.	Neuville.	Loiret.	111
Acheux.	Doulens.	Somme.	39
Acy.	Soissons.	Aisne.	32
Agde.	Beziers.	Hérault.	75
Agen.	Agen.	Lot et Garonne.	83
Ahun.	Gueret.	Creuse.	116
Aiglande.	Saint-Lo.	Manche.	99
Aigle. (l')	L'Aigle.	Orne.	101
Aignan.	Nogaro.	Gers.	89
Aignay.	Châtillon.	Côte-d'Or.	52
Aigre.	Ruffec.	Charente.	95
Aigrefeuille.	Clisson.	Loire inférieure.	90
Aigueperse.	Riom.	Puy-de-Dôme.	115
Aigues-Mortes.	Nismes.	Gard.	70
Aigues-Vives.	Sommières.	Gard.	70
Aiguillon.	Tonneins.	Lot et Garonne.	83

Cantons.	*Districts.*	*Départemens.*	*Pages*
Aiguines.	Barjols.	Var.	67
Aigurande.	La Châtre.	Indre.	117
Aillant.	Joigny.	Yonne.	113
Aillas.	Bazas.	Gironde.	81
Ailly.	Abbeville.	Somme.	39
Ailly.	Montdidier.	Somme.	39
Aimoutier.	St.-Léonard.	Haute-Vienne.	94
Ainay-le-Château.	Cérilly.	Allier.	114
Aincreville.	Stenay.	Meuse.	42
Aire.	Saint-Sever.	Landes.	88
Aire.	Saint-Omer.	Pas-de-Calais.	30
Airvault.	Thouars.	Deux Sevres.	98
Aiserey.	S-Jean de-Losne.	Côte-d'Or.	53
Aisey-le-Duc.	Châtillon.	Côte-d'Or.	52
Aix.	Aix.	B. du Rhône.	68
Aix-d'Angillon (les).	Bourges.	Cher,	118
Aixe.	Limoges.	Haute-Vienne.	95
Aizenay.	La-Roche-sur-Yon.	Vendée	97
Ajaccio.	Ajaccio.	Corse.	71
Alaigne.	Limoux.	Aude.	76
Alais.	Alais.	Gard.	69
Alassac.	Brive.	Corrèze.	72
Alban.	Alby.	Tarn.	77
Albert.	Peronne.	Somme.	39
Albin.	Albin.	Aveiron.	80
Alby.	Alby.	Tarn.	77
Alègre.	Puy en Velay.	Haute-Loire.	63
Alençon.	Alençon.	Orne.	102
Alet.	Limoux.	Aude.	76
Alexain.	Mayenne.	Mayenne.	103
Allaire.	Rochefort.	Morbihan.	105
Allamp.	Toul.	Meurte.	51
Allanche.	Murat.	Cantal.	73
Allesani.	Cervione.	Corse.	71
Allevard.	Grenoble.	Isère.	57
Allex.	Crest.	Drôme.	65
Allos.	Barcelonnette.	Basses-Alpes.	66
Alloué.	Confolent.	Charente.	95
Altier.	Villefort.	Lozerre.	74

Cantons.	*Districts.*	*Départemens.*	*Pages*
Altkirch.	Altkirch.	Haut-Rhin.	54
Altroff.	Dieuze.	Meurte.	51
Alzon.	Le Vigan.	Gard.	69
Amaillou.	Partenay.	Deux-Sèvres.	98
Amance.	Jussey.	Haute-Saône.	53
Amance.	Nancy.	Meurte.	51
Ambarès.	Bordeaux.	Gironde.	81
Ambazac.	Limoges.	Haute-Vienne.	95
Amberieux.	Saint-Rambert.	Ain.	56
Ambert.	Ambert.	Puy-de-Dôme.	115
Ambierle.	Roanne.	Rhône et Loire.	58
Amblepuis.	Villefranche.	Rhône et Loire.	58
Amboise.	Amboise.	Indre et Loire.	92
Ambrières.	Mayenne.	Mayenne.	103
Ambronay.	Saint-Rambert.	Ain.	56
Ametz.	Longwy.	Moselle.	44
Amiens.	Amiens.	Somme.	39
Amou.	Saint-Sever.	Landes.	88
Ampuis.	Camp. de Lyon.	Rhône et Loire.	59
Ancenis.	Ancenis.	Loire inférieure.	90
Ancerville.	Bar le-Duc.	Meuse.	43
Ancerville.	Morhange.	Moselle.	44
Ancigné.	Melle.	Deux-Sèvres.	98
Ancy-le-Franc.	Tonnerre.	Yonne.	112
Andance.	Mezen.	Ardèche.	64
Andel.	Lamballé.	Côtes du Nord.	107
Andelot.	Chaumont.	Haute-Marne.	48
Andelys. (gt.)	Grand-Andelys.	Eure.	37
Andouillé.	Laval.	Mayenne.	104
Anduze.	Alais.	Gard.	69
Anet.	Dreux.	Eure et Loir.	36
Angers.	Angers.	Mayne et Loire.	92
Angerville	Estampes.	Seine et Oise.	35
Angerville.	Montivilliers.	Seine inférieure.	38
Angle.	Montmorillon.	Vienne.	93
Angle.	Sables d'Olonne.	Vendée.	97
Angles.	Saint-Pons.	Hérault.	75
Anglesqueville.	Dieppe.	Seine inférieure.	38
Anglure.	Sezanne.	Marne.	50

Cantons.	*Districts.*	*Départemens.*	*Pages*
Angoulême.	Angoulême.	Charente	95
Angoustrina.	Prades.	Pyrennées Orient.	75
Aniane.	Lodève.	Herault.	75
Anizy-le-Ch.	Chauny.	Aisne.	32
Anlezy.	Decize.	Nyèvre.	113
Annonay.	Mezen.	Ardèche.	64
Annot.	Castellane.	Basses-Alpes.	66
Ansauvillers.	Breteuil.	Oise.	40
Anse.	Villefranche.	Rhône et Loire.	58
Antibes.	Grasse.	Var.	67
Antonne.	Périgueux.	Dordogne.	82
Antraigue.	Coiron.	Ardèche.	64
Antrain.	Dôl.	Ille et Vilaine.	108
Antully.	Autun.	Saône et Loire.	60
Anzy-le-Duc.	Marcigny.	Saône et Loire.	61
Aouste.	Crest.	Drôme.	65
Apremont.	Challans.	Vendée.	97
Aprey.	Langres.	Haute-Marne.	48
Apt.	Apt.	Bouch.-du-Rhône.	68
Aramits.	Oléron.	Basses-Pyrénées.	87
Aramont.	Beaucaire.	Gard.	69.
Aranc.	S.-Rambert.	Ain.	56
Arandon.	La Tour-du-Pin.	Isère.	57
Arbis.	Cadillac.	Gironde.	81
Arbois.	Arbois.	Jura.	61
Arbresle. (l')	Camp-de-Lyon.	Rhône et Loire.	59
Arc.	Chaumont.	Haute-Marne.	48
Arc.	Dijon.	Côte-d'Or.	52
Archiac.	Pons.	Charente inf.	96
Arcis-sur-Aube.	Arcis.	Aube.	48
Arconcey.	Arnay-le-Duc.	Côte-d'Or.	53
Arcs. (les)	Draguignan.	Var.	67
Ardres.	Calais.	Pas-de-Calais.	29
Ardres.	Issoire.	Puy-de-Dôme.	116
Aresche.	Arbois.	Jura.	61
Arfeuille.	Cusset.	Allier.	114
Argancy.	Metz.	Moselle.	44
Argelès.	Ceret.	Pyrénées Orien.	75
Argellez.	Argellez.	Hautes-Pyrénées	86

Cantons.	*Districts.*	*Départemens.*	*Pages*
Argences.	Caen	Calvados.	100
Argent.	Aubigny.	Cher.	118
Argental.	Tulle.	Corrèze.	72
Argentan.	Argentan.	Orne.	101
Argenteuil.	S. Germain.	Seine et Oise.	35
Argentière. (l')	Briançon.	Hautes-Alpes.	65
Argenton.	Argenton.	Indre.	117
Argenton.	Thouars.	Deux-Sèvres.	98
Argentré.	Laval.	Mayenne.	104
Argentré.	Vitré.	Ille et Vilaine.	108
Argilly.	Beaune.	Côte-d'Or.	53
Argol.	Châteaulin.	Finisterre.	106
Argueuil.	Gournay.	Seine inférieure.	38
Argy.	Châtillon.	Indre.	117
Arinthot.	Orgelet.	Jura.	62
Arjuzan.	Tartas.	Landes.	88
Arlant.	Ambert.	Puy-de-Dôme.	115
Arlay.	Lons-le-Saunier.	Jura.	62
Arles.	Arles.	Bouc.-du-Rhône.	69
Arles.	Ceret.	Pyrénées Orien.	75
Arleux.	Douay.	Nord.	31
Armentières.	Lille.	Nord.	31
Arnay-le-Duc.	Arnay.	Côte-d'Or.	53
Aromaz.	Orgelet.	Jura.	62
Arpajon.	Corbeil.	Seine et Oise.	35
Arque.	S. Omer.	Pas-de-Calais.	30
Arques.	Dièppe.	Seine inférieure.	38
Arques.	Limoux.	Aude.	76
Arracourt.	Château Salins.	Meurte	50
Arradon.	Vannes.	Morbihan.	105
Arras.	Arras.	Pas-de-Calais.	30
Arreau.	La-Barthe de-Nestes.	Haut.-Pyrennées.	86
Arrens.	Argellez.	Haut.-Pyrennées.	86
Arrigno.	Isle-Rousse.	Corse.	71
Arrou.	Châteaudun.	Eure-et-Loir.	36
Ars.	Aubusson.	Creuse.	117
Ars.	La Rochelle.	Charente inféri.-	96
Arsonval.	Bar sur-Aube.	Aube.	48
Artenay.	Neuville.	Loiret.	111

Cantons.	*Districts.*	*Départemens.*	*Pages.*
Arthes.	Orthés.	Basses-Pyrennées.	87
Arton.	Paimbœuf.	Loire inférieure.	90
Artonne.	Riom.	Puy-de-dôme.	115
Arudy.	Oleron.	Basses Pyrennées.	87
Arzac.	Orthés.	Basses-Pyrénées.	87
Arzanno.	Quimperlé.	Finisterre.	106
Asfeld.	Rethel.	Ardennes.	42
Asnière.	Bellac.	Haute-Vienne.	94
Aspet.	St-Gaudens.	Haute-Garonne.	85
Aspiran.	Lodève.	Hérault.	75
Aspremont.	St-Mihiel.	Meuse.	43
Aspres.	Serres.	Hautes Alpes.	66
Asprières.	Albin.	Aveiron.	80
Assé.	Evron.	Mayenne.	104
Assé.	Frenay-le-vic.	Sarte.	102
Assy.	Crespy.	Oise.	40
Athée.	Craon.	Mayenne.	104
Athie.	Peronne.	Somme.	39
Athis.	Domfront.	Orne.	101
Atichy.	Noyon.	Oise.	40
Attigny. (T)	Vouziers.	Ardennes.	42
Aubagne.	Aix.	Bches-du-Rhône.	68
Aubenas.	Coiron.	Ardèche.	64
Auberton.	Vervin.	Aisne.	32
Auberive.	Langres.	Haute-Marne.	48
Auberive.	Reims.	Marne.	49
Auberive.	Vienne.	Isère.	57
Aubeterre.	Barbezieux.	Charente.	95
Aubevillers.	Montdidier.	Somme.	39
Aubières.	Clermont-ferand.	Puy-de-Dôme.	116
Aubiers. (les)	Châtillon.	deux Sèvres.	98
Aubigny.	Aubigny.	Cher.	118
Aubigny.	Saint-Pol.	Pas-de-Calais.	30
Aubondange.	Châteausalins.	Meurte.	50
Aubusson.	Aubusson.	Creuse.	117
Auch.	Auch.	Gers.	89
Audierne.	Pontcroix.	Finisterre.	106
Audruick.	Calais.	Pas de Calais.	29
Audun.	Longwy.	Moselle.	44

Cantons.	*Districts.*	*Départemens.*	*Pages*
Auffay.	Dieppe.	Seine inférieure.	38
Augers.	Provins.	Seine et Marne.	33
Augicourt.	Jussey.	Haute Saône.	53
Aulas.	Le Vigan.	Gard.	69
Aulnay.	Vire.	Calvados.	101
Ault.	Abbeville.	Somme.	39
Aumale.	Neufchâtel.	Seine inférieure.	38
Aumont.	St-Chely-d'apcher.	Lozerre.	73
Aunay.	Châteauchinon.	Nyèvre.	113
Aunay.	St. Jean d'Angely.	Charente infé.	96
Auneau.	Chartres.	Eure et Loir.	36
Auneuil.	Beauvais.	Oise.	41
Aups.	Barjols.	Var.	67
Auray.	Auray.	Morbihan.	105
Aurignac.	St-Gaudens.	Haute-Garonne.	85
Aurillac.	Aurillac.	Cantal.	73
Auriol.	Aix.	Bouc.-du-Rhône.	68
Auros.	Bazas.	Gironde.	81
Auroux.	Langogne.	Lozerre.	73
Autefage.	Villeneuve d'Agen.	Lot et Garonne	83
Auterive.	Muret.	Haute-Garonne.	85
Authon.	Nogent-le-Rotro	Eure et Loir.	36
Autoison.	Vesoul.	Haute-Saône.	54
Autrecourt.	Clermont.	Meuse.	43
Autrey.	Champlitte.	Haute.Saône.	54
Autricourt.	Châtillon-sur-Seine.	côte-d'or.	54
Autry.	Grandpré.	Ardennes.	42
Autun.	Autun.	Saône et Loire.	60
Auve.	Ste-Menehould.	Marne.	49
Auvillard.	Valence.	Lot et Garonne.	83
Auvillers-les-forges.	Rocroy.	Ardennes.	41
Auxerre.	Auxerre.	Yonne.	112
Auxon.	Ervy.	Aube.	49
Auxy.	Montreuil.	Pas-de-Calais.	30
Auxonne.	S-jean-de-Losne.	Côte-d'Or.	52
Auzance.	Evaux.	Creuze.	116
Auzils.	Albin.	Aveiron.	80
Auzon.	Brioude.	Haute-Loire.	63
Availle.	Civray.	Vienne.	93

Cantons.	*Districts.*	*Départemens.*	*Pages*
Avallon.	Avallon.	Yonne.	112
Avaray.	Mer.	Loir et Cher.	110
Avesne.	Saint-Pol.	Pas-de-Calais.	30
Avesnes.	Avesnes.	Nord.	31
Avignonet.	Villefranche.	Haute-Garonne.	85
Avioth.	Stenay.	Meuse.	42
Avize.	Epernay.	Marne.	50
Avrainville.	Toul.	Meurte.	51
Avranches.	Avranches.	Manche	100
Avrillé.	Angers.	Mayne et Loire.	92
Ax.	Tarascon.	Arriège.	86
Ay	Epernay.	Marne.	50
Ayen.	Brive.	Corrèze.	72
Aymargues.	Nismes.	Gard.	70
Aynac.	Figeac.	Lot.	78
Ayraines.	Amiens.	Somme.	39
Azat.	Quillan.	Aude.	76
Azay-le-Feron.	Châtillon-sur-Indre.	Indre.	117
Azay le-Rideau.	Chinon.	Indre et Loire.	93
Azerailles.	Luneville.	Meurte.	51
Azille.	Carcassonne.	Aude.	76

B.

Babœuf.	Noyon.	Oise.	40
Bacarat.	Luneville.	Meurte.	51
Bachelerie. (la)	Montignac.	Dordogne.	82
Bagé-le-Châtel.	Pont-de Vaux.	Ain.	56
Bagnères.	Bagnères.	Hautes-Pyrénées.	86
Bagneres-de-Luchon.	S-Gaudens.	Haute-Garonne.	85
Bagnols.	Pont-S.-Esprit.	Gard.	69
Bagnols-les-bains.	Mende.	Lozerre.	74
Baignes.	Barbezieux.	Charente.	95
Baigneux-les-Juifs.	Semur.	Côte-d'Or.	53
Bailleau-l'Evêque.	Chartres.	Eure et Loir.	36
Baillée.	Châteaugontier.	Mayenne.	104
Bailleul.	Hazebrouck.	Nord.	31
Bain.	Bain.	Ille et Vilaine.	109

Cantons.	*Districts.*	*Départemens.*	*Pages*
Bains.	Darney.	Vosges.	47
Ballan.	Tours.	Indre et Loire.	92
Balleroy.	Bayeux.	Calvados.	100
Ballon.	Le Mans.	Sarte.	103
Bane.	Tanargue.	Ardeche.	64
Bannalec.	Quimperlé.	Finisterre.	106
Banon.	Forcalquier.	Basses-Alpes.	67
Banoncourt.	Saint-Mihiel.	Meuse.	43
Bapaume.	Bapaume.	Pas-de-Calais.	30
Bar. (le)	Grasse.	Var.	67
Bar-le-Duc.	Bar-le-Duc.	Meuse.	43
Bar-sur-Seine.	Bar-sur-Seine.	Aube.	49
Bar-sur-Aube.	Bar-sur-Aube.	Aube.	48
Baracé.	Châteauneuf.	Mayne et Loire.	91
Baratier.	Embrun.	Hautes-Alpes.	65
Barbantane.	Tarascon.	Bouch. du Rhône.	68
Barbençon.	Avesnes.	Nord.	31
Barbezieux.	Barbezieux.	Charente.	95
Barbonne.	Sezanne.	Marne.	50
Barcelonne.	Nogaro.	Gers.	89
Barcelonnette.	Barcelonnette.	Basses-Alpes.	66
Barenton.	Mortain.	Manche.	100
Bareux.	Mauleon.	B.-Pyrennées.	87
Bargemon.	Draguignan.	Var.	67
Barjac.	Pont-St.-Esprit.	Gard.	69
Barjols.	Barjols.	Var.	67
Barneville.	Valognes.	Manche.	99
Baroche. (la)	Domfront.	Orne.	101
Baron.	Senlis.	Oise.	40
Barr.	Benfelden.	Bas-Rhin.	46
Barran.	Auch.	Gers.	89
Barraux.	Grenoble.	Iserre.	57
Barré.	Florac.	Lozerre.	74
Barre. (la)	Bernay.	Eure.	37
Barrême.	Digne.	Basses-Alpes.	66
Barsac.	Cadillac.	Gironde.	81
Barthe-de-Neste.	(la) Barthe-de-Neste.	H-Pyrennées.	86
Bas en Basset.	Monistrol.	Haute-Loire.	63
Bascon.	M.-de-Marsan.	Landes.	88

Cantons.	*Districts.*	*Départemens.*	*Pages*
Basqueville.	Dieppe.	Seine inférieure.	38
Bassée. (la)	Lille.	Nord.	31
Bassing.	Dieuze.	Meurte.	51
Bassoues.	Mirande.	Gers.	89
Bassué.	Vitry-le-François.	Marne.	50
Bastia.	Bastia.	Corse.	70
Bastide. (la)	Apt.	Bouches-du-Rh.	68
Bastide. (la)	Castel Jaloux.	Lot et Garonne.	84
B. d'Armagnac. (la)	Nogaro.	Gers.	89
B. de Montfort. (la)	Gaillac.	Tarn.	77
B. de Seron. (la)	Tarascon.	Arriège.	86
Bastie-Neuve. (la)	Gap.	Hautes-Alpes.	66
Batilly.	Bois-Commun.	Loiret.	111
Baud.	Pontivy.	Morbihan.	104
Baudonviller.	Blamont.	Meurte.	51
Baugé.	Baugé.	Mayne et Loire.	91
Baume-les-Dames.	Baume-les-Dames.	Doubs.	55
Baux (les)	Tarascon.	Bouches-du-Rh.	68
Bavay.	Le Quesnoy.	Nord.	31
Baye.	Sezanne.	Marne.	50
Bayeux.	Bayeux.	Calvados.	100
Baynes.	Bayeux.	Calvados.	100
Bayon.	Luneville.	Meurte.	51
Bayonne. (T)	Ustaritz.	Basses-Pyrénées.	87
Bays.	Mayenne.	Mayenne.	103
Bazas.	Bazas.	Gironde.	81
Baziège.	Villefranche.	Haute-Garonne.	85
Bazoche. (la)	Nogent-le-Rotrou.	Eure et Loir.	36
Bazoches.	Argentan.	Orne.	101
Bazoches.	Neuville-aux-bois.	Loiret.	111
Bazoches.	Soissons.	Aisne.	32
Bazoge. (la)	Le Mans.	Sarte.	103
Bazougers.	Laval.	Mayenne.	104
Bozouges.	Dol.	Ille et Vilaine.	108
Béard.	Decize.	Nièvre.	113
Beaucaire.	Beaucaire.	Gard.	69
Beaudun.	Barjols.	Var.	67
Beaufort.	Baugé.	Mayne et Loire.	91

Cantons.	*Districts.*	*Départemens.*	*Pages*
Beaugency.	Beaugency.	Loiret.	112
Beaujeu.	Villefranche.	Rhône et Loire.	58
Beaulieu.	Brive.	Corrèze.	72
Beaulieu.	Sables d'Olonne.	Vendée.	97
Beaulon.	Redon.	Ille et Vilaine.	109
Beauménil.	Bernay.	Eure.	37
Beaumets-les Loges.	Arras.	Pas-de-Calais.	30
Beaumont.	Belvez.	Dordogne.	82
Beaumont.	Cherbourg.	Manche.	99
Beaumont.	Clermont-Ferrand.	Puy-de-Dôme.	116
Beaumont.	Frenay-le-Vicomte.	Sarte.	102
Beaumont.	Is-sur-Tille.	Côte d'or.	52
Beaumont.	Nemours.	Seine et Marne.	33
Beaumont.	Pont-l'Evêque.	Calvados.	100
Beaumont.	Pontoise.	Seine et Oise.	34
Beaumont.	Reims.	Marne.	49
Beaum. en Argonne.	Sédan.	Ardennes.	42
Beaum. de Lomagne.	Grenade.	Haute-Garonne.	84
Beaumont les Forges.	La Charité.	Nyèvre.	114
Beaumont-le-Roger.	Bernay.	Eure.	37
Beaune.	Beaune.	Côte-d'Or.	53
Beaune.	Bois-Commun.	Loiret.	111
Beauné.	Baugé.	Mayne et Loire.	91
Beaupreau.	Saint-Florent.	Mayne et Loire.	92
Beauquêne.	Doulens.	Somme.	39
Beaurepaire.	Louhans.	Saône et Loire.	60
Beaurepaire.	Vienne.	Isère	57
Beaurieux.	Laon.	Aisne.	32
Beausset.	Toulon.	Var.	68
Beauvais.	Beauvais.	Oise.	41
Beauval.	Doulens.	Somme.	39
Beauville.	Valence.	Lot et Garonne.	83
Beauvoir.	Challans.	Vendée.	97
Beauvoir.	Nyort.	Deux-Sèvres.	98
Beauzée.	Verdun.	Meuse.	43
Becède (la)	Castelnaudary.	Aude.	76
Becherel.	Montfort.	Ille et Vilaine.	109
Bedarrieux.	Beziers.	Hérault.	75
Bédée.	Montfort.	Ille et Vilaine.	109

Cantons.	*Districts.*	*Départemens.*	*Pages*
Befort.	Befort.	Haut-Rhin.	55
Beinac.	Brive.	Corrèze.	72
Beking.	Sar-Louis.	Moselle.	44
Belabre.	Le Blanc-en-Berry.	Indre.	117
Belaye.	Lauzerte.	Lot.	78
Belcaire.	Quillan.	Aude.	76
Belesta.	Quillan.	Aude.	76
Belgentier.	Hyères.	Var.	67
Belin.	Bordeaux.	Gironde.	81
Bellac.	Bellac.	Haute-Vienne.	94
Bellegarde.	Aubusson.	Creuse.	117
Bellegarde.	Bois-Commun.	Loiret.	111
Belle-Isle.	Auray.	Morbihan.	105
Belle-Isle-en Terre.	Guingamp.	Côtes-du-Nord.	108
Bellenave.	Gannat.	Allier.	115
Bellencombre.	Neufchâtel.	Seine-inférieure.	38
Bellereau.	Pont-à-Mousson.	Meurte.	50
Bellesme.	Bellesme.	Orne.	102
Bellevesvre.	Louhans.	Saône et Loire.	60
Belleville.	La Roche sur-Yon.	Vendée.	97
Belleville.	Saint-Denis.	Paris.	34
Belleville.	Villefranche.	Rhône et Loire.	58
Belley.	Belley.	Ain.	56
Belmont.	Roanne.	Rhône et Loire.	58
Belmont.	Saint-Afrique.	Aveiron.	79
Belpech.	Castelnaudary.	Aude.	76
Belvez.	Belvez.	Dordogne.	82
Benac.	Redon.	Ille et Vilaine.	109
Benamenil.	Luneville.	Meurte.	51
Benet.	Fontenay-le-Comte.	Vendée.	97
Benevent.	Bourganeuf.	Creuse.	117
Benfelden.	Benfelden.	Bas-Rhin.	45
Benon.	Rochefort.	Charente-Inf.	96
Beny.	Caen.	Calvados.	100
Beny (le)	Vire.	Calvados.	101
Bergerac.	Bergerac.	Dordogne.	82
Bergues.	Bergues.	Nord.	31
Berlaimot.	Le Quesnoy.	Nord.	31
Berleux.	Péronne.	Somme.	39

Cantons.	*Districts.*	*Départemens.*	*Pages*
Bernaville.	Doulens.	Somme.	39
Bernay.	Bernay.	Eure.	37
Bernecourt.	Pont-à-Mousson.	Meurte.	50
Berneville.	Arras.	Pas-de-Calais.	30
Bernin.	Grenoble.	Isère.	58
Bernon.	Ervy.	Aube.	49
Berre.	Aix.	Bouch. du Rhône.	68
Berthoncelles.	Bellesme.	Orne.	102
Bertoncourt.	Boulay.	Moselle.	45
Bertrimoutier.	Sain-Diey.	Vosges.	46
Berus.	Sar-Louis.	Moselle.	44
Besançon.	Besançon.	Doubs.	55
Bessay.	Moulins.	Allier.	114
Besse.	Besse.	Puy-de-Dôme.	116
Besse.	Brignoles.	Var.	68
Bessé.	Saint-Calais.	Sarte.	102
Bessenay.	Camp-de-Lyon.	Rhône et Loire.	59
Bessines.	Bellac.	Haute-Vienne.	94
Bessonie (la)	Castres.	Tarn.	77
Béthune.	Béthune.	Pas-de-Calais.	30
Betton.	Rennes.	Ille et Vilaine.	109
Beurey.	Bar-le-Duc.	Meuse.	43
Beuvron.	Pont-l'Evêque.	Calvados.	100
Beurre.	Besançon.	Doubs.	55
Beuvry.	Béthune.	Pas-de-Calais.	30
Beuzeville.	Pont-Audemer.	Eure.	36
Bèze.	Is-sur-Tille.	Côte-d'Or.	52
Beziers.	Beziers.	Hérault.	75
Bicqueley.	Toul.	Meurte.	51
Bidache.	Ustaritz.	Basses Pyrénées.	87
Bielle.	Chaumont.	Haute-Marne.	48
Bielle.	Oléron.	Basses-Pyrénées.	87
Bieuzi.	Pontivy.	Morbihan.	104
Bignan.	Josselin.	Morbihan.	104
Bigorno.	Oletta.	Corse.	70
Billé.	Fougères.	Ille et Vilaine.	108
Billiat.	Nantua.	Ain.	56
Billom.	Billom.	Puy de-Dôme.	116
Binge,	Dijon.	Côte-d'Or.	52

Cantons.	*Districts.*	*Départemens.*	*Pages*
Bioncourt.	Château-Salins.	Meurte.	50
Biot.	Grasse.	Var.	67
Bischweiller.	Haguenau.	Bas-Rhin.	45
Bistroff.	Morhange.	Moselle.	44
Bitche.	Bitche.	Moselle.	44
Bizonnes.	La Tour-du-Pin.	Isère.	57
Blagnac.	Toulouse.	Haute-Garonne.	84
Blain.	Blain.	Loire-Inférieure.	89
Blainville.	Coutances.	Manche.	100
Blainville.	Luneville.	Meurte.	51
Blaise.	Chaumont.	Haute-Marne.	48
Blaison.	Angers.	Mayne et Loire.	92
Blamont.	Blamont.	Meurte,	51
Blanc (le)	Le Blanc.	Indre.	117
Blangis.	Neufchâtel.	Seine-Inférieure.	38
Blangy.	Montreuil.	Pas-de-Calais.	30
Blangy.	Pont-l'Evêque.	Calvados.	100
Blanquefort.	Bordeaux.	Gironde.	81
Blanzac.	Angoulême.	Charente.	95
Blanzac.	Uzès.	Gard.	70
Blamont.	S.-Hypolite.	Doubs.	55
Blaringhem.	Hazebrouck.	Nord.	31
Blasimont.	La Réolle.	Gironde.	81
Blavignac.	S.-Chely-d'Apcher.	Lozerre.	73
Blaye. (T)	Bourg.	Gironde.	81
Bleneau.	S.-Fargeau.	Yonne.	113
Benod.	Toul.	Meurte.	51
Blerancourt.	Chauny.	Aisne	32
Bleré.	Amboise.	Indre et Loire,	92
Blesle.	Brioude.	Haute.-Loire.	63
Bletterand.	Lons-le-Saunier.	Jura.	62
Bleymard.	Mende.	Lozerre.	74
Bligny.	Beaune.	Côte-d'Or.	53
Blois.	Blois.	Loir et Cher.	110
Boen.	Monthrison.	Rhône et Loire.	59
Bohain.	S.-Quentin.	Aisne.	32
Bois-Commun.	Bois-Commun.	Loiret.	111
Bois-Ste.-Marie.	Charolles.	Saône et Loire.	61
Bois-d'Yoingt.	Villefranche.	Rhône et Loire.	58

Cantons.	*Districts.*	*Départemens.*	*Pages*
Boisseaux.	Neuville-aux-Bois.	Loiret.	111
Boissezon d'Aumontel.	Castres.	Tarn.	77
Boissière. (la)	Montdidier.	Somme.	39
Bolbec.	Caudebec.	Seine inférieure.	38
Bologne.	Chaumont.	Haure-Marne.	48
Bomy.	S.-Omer.	Pas-de-Calais.	30
Bonat.	Gueret.	Creuse.	116
Bonchamps.	Craon.	Mayenne	104
Bonencontre.	S.-Jean-de-Losne.	Côte-d'Or.	53
Bonifacio.	Tallano.	Corse.	71
Bonnay.	Besançon.	Doubs.	55
Bonnebosq.	Pont l'Evêque.	Calvados.	100
Bonnetable.	La Ferté-Bernard.	Sarte.	102
Bonneval.	Châteaudun.	Eure et Loir.	36
Bonneville.	S.-Claude.	Jura.	62
Bonny.	Gien.	Loiret.	111
Bordeaux.	Bordeaux.	Gironde.	81
Borderes.	Barthe-de-Neste.	Hautes-Pyrenées.	86
Bormes.	Hyeres.	Var.	67
Born.	Montflanquin.	Lot et Garonne.	83
Borny.	Metz.	Moselle	45
Bort.	Ussel.	Correze	72
Bosie.	Beaugency.	Loiret.	112
Bothoa.	Rostrenen.	Côtes-du-Nord.	108
Bouaye.	Nantes.	Loire inférieure.	90
Bouchain.	Valenciennes.	Nord.	31
Bouchemaine.	Angers.	Mayne et Loire.	92
Bouclans.	Bezançon.	Doubs.	55
Boucoiran.	Uzés.	Gard.	70
Bouconville.	S.-Mihiel.	Meuze	43
Bouexière. (la)	Vitré.	Ille et Vilaine.	108
Boufraumont.	Neufchâteau.	Vosges.	46
Bouglon.	Castel-Jaloux.	Lot et Garonne.	84
Bouillé-Menard.	Segré.	Mayne et Loire.	91
Bouilly.	Ervy.	Aube.	49
Bouisse.	La Grasse.	Aude.	76
Boulay.	Boulay.	Mozelle.	45
Boulogne.	S.-Gaudens.	Haute-Garonne.	85
Boulogne sur-Mer.	Boulogne.	Pas de Calais.	30

Cantons.	*Districts.*	*Départemens.*	*Pages*
Boulloire.	S.-Calais.	Sarte.	102
Bouquenais.	Nantes.	Loire inférieure.	90
Bouquenom.	Bitche.	Mozelle.	44
Bourbon-Lancy.	Bourbon-Lancy.	Saône et Loire.	61
Bourbon-l'Archambault.	Cérilly.	Allier.	114
Bourbonne.	Bourbonne.	Haute-Marne.	48
Bourbourg.	Bergues.	Nord.	31
Bourbriac.	Guingamp.	Côtes-du-Nord.	108
Bourdeaux.	Crest.	Drôme.	65
Bourdonnay.	Château-Salins.	Meurte.	50
Bourg.	Bourg.	Gironde	81
Bourgachard.	Pont-Audemer.	Eure.	36
Bourganeuf.	Bourganeuf.	Creuse.	117
Bourg-Argental.	S. Etienne.	Rhône et Loire.	59
Bourg-en-Bresse.	Bourg-en-Bresse.	Ain.	56
Bourg-des-Comtes.	Bain.	Ille et Vilaine.	109
Bourg-Dieu.	Châteauroux.	Indre.	118
Bourg-d'Oisans. (le)	Grenoble.	Isère.	57
Bourg-Dun. (le)	Dieppe.	Seine inférieure.	38
Bourg-la Reine.	Bourg la-Reine.	Paris.	34
Bourg-le-Roi.	Frenay le-Vic.	Sarte.	102
Bourg-S.-Andéol.	Coiron.	Ardèche.	64
Bourg de-Valence.	Valence.	Drôme.	64
Bourg-de-Visat.	Lozerte.	Lot.	78
Bourges.	Bourges.	Cher.	118
Bourglastic.	Clermont-Ferand.	Puy-de-Dôme.	116
Bourgneuf (le)	Ernée.	Mayenne.	103
Bourgneuf.	Machecoul.	Loire inférieure.	90
Bourgogne.	Reims.	Marne.	49
Bourgoin.	La-Tour-du-Pin.	Isère.	57
Bourgtheroude.	Pontaudemer,	Eure.	36
Bourgueil.	Langeais.	Indre et Loire.	92
Bourmont.	Bourmont.	Haute-Marne.	47
Bourq.	Vouziers.	Ardennes.	42
Bourth.	Verneuil.	Eure.	37
Bourthe.	Boulogne.	Pas-de-Calais.	30
Boussac.	Boussac.	Creuse.	116
Bouxwiller.	Haguenau.	Bas-Rhin.	45
Bouze.	Beaune.	Côte d'Or.	53

Cantons.	*Districts.*	*Départemens.*	*Pages*
Bouzillé.	S.-Florent-le-Vieil.	Mayne et Loire.	92
Bouzils.	Montaigu.	Vendée.	97
Bouzonville.	Sarlouis.	Mozelle.	44
Bovée.	Commercy.	Meuze.	43
Bovelles.	Amiens.	Somme.	39
Boves.	Amiens.	Somme.	39
Boyne.	Pithiviers.	Loiret.	111
Bozio.	Corté.	Corse.	71
Bracieux.	Blois.	Loir et Cher.	110
Brain-sur-Allone.	Saumur.	Mayne et Loire.	91
Braine.	Soissons.	Aisne.	32
Brando.	Bastia.	Corse.	70
Branges.	Louhans.	Saône et Loire.	60
Branne.	Libourne.	Gironde.	81
Brantôme	Périgueux.	Dordogne.	82
Bras.	S.-Maximin.	Var.	68
Braspars.	Châteaulin.	Finisterre.	106
Brassac de Bellefourtes.	La Caune.	Tarn.	77
Brassac.	Issoire.	Puy-de-Dôme.	116
Brassy.	Corbigny.	Nièvre.	113
Bray.	Péronne.	Somme.	39
Bray.	Provins.	Seine et Marne.	33
Bréal.	Montfort.	Ille et Vilaine.	109
Bréhal.	Coutances.	Manche.	100
Bréand-Loudéac.	Josselin.	Morbihan.	104
Bréauté.	Montivilliers.	Seine inférieure.	38
Brecey.	Mortain.	Manche.	100
Breidembach.	Bitche.	Mozelle.	44
Brelles.	Brest.	Finisterre.	105
Brenod.	Nantua.	Ain.	56
Bresle.	Beauvais.	Oise.	41
Bressuire.	Châtillon.	Deux-Sèvres.	98
Brest.	Brest.	Finisterre.	105
Bretenoux.	S.-Ceré.	Lot.	78
Breteuil.	Breteuil.	Oise.	40
Breteuil.	Verneuil.	Eure.	37
Bretteville.	Caen.	Calvados.	100
Bretteville.	Falaise.	Calvados.	101
Breuvanne.	Bourmont.	Haute-Marne.	47
Breval.	Mantes.	Seine et Oise.	34

Cantons.	*Districts.*	*Départemens.*	*Pages*
Brezolles.	Châteauneuf.	Eure et Loir.	35
Briançon.	Briançon.	Hautes-Alpes.	65
Briatexte.	Lavaur.	Tarn.	77
Bricon.	Chaumont.	Haute-Marne.	48
Brie-Comte-Robert.	Melun.	Seine et Marne.	33
Briec.	Quimper.	Finisterre.	106
Brienne.	Bar-sur-Aube.	Aube.	48
Brieul-sur-Bar.	Grand-Pré.	Ardennes.	42
Briey.	Briey.	Mozelle.	45
Brigneuil-l'Aîné.	Confolent.	Charente.	95
Brignoles.	Brignoles.	Var.	68
Brinon.	S.-Florentin.	Yonne.	112
Brinon-les-Allemens.	Clamecy.	Nyèvre.	113
Brion.	Thouars.	Deux-Sèvres.	98
Brion.	S,-Chely-d'Apcher.	Lozerre.	73
Brionne.	Bernay.	Eure.	37
Briou.	Melle.	Deux-Sèvres.	98
Brioude.	Brioude.	Haute-Loire.	63
Briouze.	Argentan.	Orne.	101
Briquebec.	Valognes.	Manche.	99
Briquenay.	Grandpré.	Ardennes.	42
Brissac.	Vihiers.	Mayne et Loire.	91
Brive.	Brive.	Correze.	72
Brizembourg.	St-Jean-d'Angely.	Charente infér.	96
Broc. (le)	Saint-Paul.	Var.	67
Broglie.	Bernay.	Eure.	37
Broquiés.	St-Affrique.	Aveiron.	79
Broons.	Broons.	Côtes-du-Nord.	107
Brossac.	Barbezieux.	Charente.	95
Brou.	Châteaudun.	Eure et Loir.	36
Brouvelieure.	Bruyères.	Vosges.	46
Broyes.	Sezanne.	Marne.	50
Bruch.	Nerac.	Lot et Garonne.	83
Bruère.	Saint-Amand.	Cher.	118
Bruffière. (la)	Montaigu.	Vendée.	97
Brughat.	Gannat.	Allier.	115
Bruguière dit Dulac. (la)	Castres.	Tarn.	77
Bruguières.	Toulouse.	Haute-Garonne.	84
Brulon.	Sablé.	Sarte.	103

Cantons.	*Districts.*	*Départemens.*	*Pages*
Brumath.	Haguenau.	Bas-Rhin.	45
Bruniquel.	Montauban.	Lot.	78
Brunoy.	Corbeil.	Seine et Oise.	35
Brunstatt.	Altkirch.	Haut-Rhin.	54
Brusquet.	Digne.	Basses-Alpes.	66
Brutz.	Bain.	Ille et Vilaine.	109
Bruyères.	Laon.	Aisne.	32
Bruyères.	Bruyères.	Vosges	46
Bu.	Dreux.	Eure et Loir.	36
Bubry.	Hennebon.	Morbihan	105
Buchy.	Gournay.	Seine inférieure.	38
Bucy-le-long.	Soissons.	Aisne.	32
Bugeat.	Ussel.	Corrèze	72
Bugue. (le)	Montignac.	Dordogne.	82
Buis. (le)	Nions.	Drome.	65
Bulgneville.	Neufchâteau.	Vosges.	46
Bulles.	Clermont.	Oise.	40
Burzet	Tanargue.	Ardèche.	64
Buzancy.	Soissons.	Aisne.	32
Busset.	Cusset.	Allier.	114
Bussières.	Langres	Haute-Marne.	48
Bussière-Badil.	Nontron.	Dordogne.	81
Bussière	Le Dorat.	Haute-Vienne.	94
Bussy-le-Grand.	Semur.	Côte-d'or.	53
Buxy.	Châlons.	Saône et Loire.	60
Buzançois.	Chateauroux.	Indre.	118
Buzancy.	Grandpré.	Ardennes.	42
Buzy.	Estain.	Meuse.	42
Byans.	Quingey.	Doubs.	55

C.

Cabasse.	Brignoles.	Var.	68
Cabannes. (les)	Tarascon.	Arriège.	86
Cabrères.	Cahors.	Lot.	78
Cadalen.	Gaillac.	Tarn.	77
Cadenet.	Apt.	Bouches-du-Rhône.	
Cadière. (la)	Toulon.	Var.	

Cantons.	*Districts.*	*Départemens.*	*Pages*
Cadillac.	Cadillac.	Gironde.	81
Cadom.	Belvez	Dordogne.	82
Cadours.	Grenade.	Haute-Garonne.	84
Caen.	Caen.	Calvados.	100
Cagnes.	Saint-Paul.	Var.	67
Cagnicourt.	Bapaume.	Pas-de-Calais.	30
Cahors.	Cahors.	Lot.	78
Cahuzac.	Lauzun.	Lot et Garonne.	83
Cahuzac-sur-Verre	Gaillac.	Tarn.	77
Cailhau.	Limoux.	Aude.	76
Caillère. (la)	La Chataigneraye.	Vendée.	97
Cailly.	Rouen.	Seine inférieure.	38
Cajarc.	Figeac.	Lot.	78
Calais.	Calais.	Pas-de-Calais.	29
Calian.	Fréjus.	Var.	67
Callac.	Rostrenen.	Côtes-de-Nord.	108
Callas.	Draguignan.	Var.	67
Calm. (la)	Mur-de-Barrès.	Aveiron.	79
Calvi.	Isle-Rousse.	Corse.	70
Calvisson.	Sommières.	Gard.	70
Camarsac.	Bordeaux.	Gironde.	181
Cambe. (la)	Bayeux.	Calvados.	100
Cambremer.	Pont-l'Evêque.	Calvados.	100
Cambes.	Bordeaux.	Gironde.	81
Camboulazet.	Sauveterre.	Aveiron.	79
Cambray.	Cambray.	Nord.	82
Came.	Mauleon.	Basses Pyrénées.	87
Camoil.	La Roche-Bernard.	Morbihan.	103
Campagne.	Montreuil.	Pas-de-Calais.	30
Campan.	Bagnères.	Hautes Pyrénées.	86
Campel.	Redon.	Ille et Vilaine.	109
Campeneac.	Ploermel.	Morbihan.	104
Campoloro.	Cervione.	Corse.	71
Camps.	Brignoles.	Var.	68
Canale.	Oletta.	Corse.	70
Canappeville.	Louviers.	Eure.	37
Canari.	Bastia.	Corse.	70
Cancale.	Saint-Malo.	Ille et Vilaine.	108
Caneon.	Montflanquin.	Lot et Garonne.	83

Cantons.	Districts.	Départemens.	Pages
Candé.	Segré.	Mayne et Loire.	91
Candes.	Chinon.	Indre et Loire.	93
Canisy.	Saint-Lo.	Manche.	99
Cannes.	Grasse.	Var.	67
Canteleu.	Rouen.	Seine inférieure.	38
Cantoin.	Mur-de-Barrès.	Aveiron.	79
Cany.	Cany.	Seine inférieure.	37
Capelle. (la)	Vervin.	Aisne.	32
Capelle.	Montreuil.	Pas-de-Calais.	30
Capelle-morival. (la)	Figeac.	Lot.	78
Capestang.	Beziers.	Hérault.	75
Captieux.	Bazas.	Gironde.	81
Caraman.	Rivel.	Haute-Garonne.	84
Carbini.	Tallano.	Corse.	71
Carbonne.	Rieux.	Haute Garonne.	85
Carcassonne.	Carcassonne.	Aude.	76
Carentan.	Carentan.	Manche.	99
Cargèse.	Vico.	Corse.	71
Carhaix.	Carchaix.	Finisterre.	106
Carignan.	Sedan.	Ardennes.	42
Carlat. (le)	Mirepoix.	Arriège.	85
Carlepont.	Noyon.	Oise.	40
Carlucet.	Gourdon.	Lot.	78
Carlus.	Sarlat.	Dordogne.	82
Carnoet.	Rostrenen.	Côtes-du-Nord.	108
Carnoulles.	Hyeres.	Var.	67
Canourgue. (la)	Marvejols.	Lozerre.	74
Caro.	Ploermel.	Morbihan.	104
Carouges.	Alençon.	Orne.	102
Carvin.	Bethune.	Pas-de-Calais.	30
Casacomie.	La Porta.	Corse.	71
Casmia.	La Porta.	Corse.	71
Cassagnas.	Florac.	Lozerre.	74
Cassagne.	Montignac.	Dordogne.	82
Cassagnes-begonlies.	Rodez.	Aveiron.	80
Cassel.	Hazebrouck.	Nord.	31
Casseneuil.	Villeneuye-d'Agen.	Lot et Garonne.	83
Cassis.	Marseille.	Bouc. du Rhône.	69
Castanet.	Toulouse.	Haute Garonne.	84

Cantons.	Districts.	Départemens.	Pages
Castelet. (le)	Saint-Quentin.	Aisne.	32
Cartel-Jaloux.	Castel-Jaloux.	Lot et Garonne.	84
Castellane.	Castellane.	Basses-Alpes.	66
Castello.	Corté.	Corse.	71
Castelmoron.	Tonneins.	Lot et Garonne.	84
Castelmoron.	La Réolle.	Gironde.	81
Castelnaudary.	Castelnaudarry.	Aude.	76
Castelnau-de Bonnafoux.	Alby.	Tarn.	77
Castelnau-Magnoac.	LaBarthe-de-Nestes.	H. Pirénées.	86
Castelnau-de-Medoc.	Bordeaux.	Gironde.	81
Castelnau-de Montmiral.	Gaillac.	Tarn.	77
Castelnau-de-Montratier.	Cahors.	Lot.	78
Castelnau de rivière-basse.	Vicbigorre.	H. Pyrénées.	86
Castelnau de strefond.	Toulouse.	Haute Garonne.	84
Castel Sagrat.	Valence.	Lot et Garonne.	83
Castel-Sarazin.	Castel-Sarazin.	Haute Garonne.	84
Castillon.	Libourne.	Gironde.	81
Castillon.	Saint-Girons.	Arriège.	85
Castillonnez.	Lausun.	Lot et Garonne.	83
Castets.	Dax.	Landes.	88
Castres.	Cadillac	Gironde.	81
Castres.	Castres.	Tarn.	77
Castries.	Montpellier.	Hérault.	74
Cateau-Cambresis.	Cambray.	Nord.	32
Cathenon.	Thionville.	Moselle.	44
Catus.	Cahors.	Lot,	78
Caudebec.	Caudebec.	Seine inférieure.	38
Caudecoste.	Valence.	Lot et Garonne.	83
Caudiés.	Perpignan.	Pyrénées Orient.	75
Caudrot.	La Réolle.	Gironde.	81
Caulne.	Broons.	Côtes-du-Nord	107
Caumont.	Bayeux.	Calvados.	100
Caune. (la)	La Caune.	Tarn.	77
Caunes.	Carcassonne.	Aude.	76
Cauro.	Ajaccio.	Corse.	71
Caussade.	Montauban.	Lot.	78
Cavalerie. (la)	Milhau.	Aveiron.	79
Cavillargues.	Uzès.	Gard.	70
Cayeux.	Abbeville.	Somme.	39

Cantons.	*Districts.*	*Départemens.*	*Pages*
Cayeux.	Montdidier.	Somme.	39
Le Caylar.	Lodève.	Hérault.	75
Caylus.	Montauban.	Lot.	78
Cayres.	Puy-en-Velay.	Haute Loire.	63
Cazals.	Gourdon.	Lot.	78
Caze de Mondenard.	Lauzerte.	Lot.	78
Cazeres.	Rieux.	Haute Garonne.	85
Cazouls-les-Beziers.	Beziers.	Hérault.	75
Ceaux.	Loudun.	Vienne.	93
Cebassat.	Clermont-Ferrand.	Puy-de-Dome.	116
Celette.	Blois.	Loir et Cher.	110
Celle.	Melle.	Deux-Sèvres.	98
Celle. (la)	Saint-Amand.	Cher.	118
Cellefrouin.	La Rochefoucauld.	Charente.	95
Cercy-la-Tour.	Décise	Nyèvre.	113
Cerences.	Coutances.	Manche.	100
Ceret.	Ceret.	Pyrénées orient.	75
Cerilly.	Cerilly.	Allier.	114
Cerisay.	Châtillon.	Deux-Sèvres.	98
Cerisiers.	Saint-Florentin.	Yonne	112
Cerisy la-Salle.	Coutances.	Manche.	100
Cernay.	Befort.	Haut-Rhin.	55
Cernon.	Chaalons.	Marne.	50
Cervione.	Cervione.	Corse.	71
Cervon.	Corbigny.	Nyevre.	113
Cessenon.	St-Pons-de-Thomières.	Hérault.	75
Cessieux.	La Tour-du-Pin.	Isère.	57
Ceton.	Bellesme.	Orne.	102
Cette.	Montpellier.	Hérault.	74
Ceyseriat.	Bourg-en-Bresse.	Ain.	56
Ceyserieu.	Belley.	Ain.	56
Ceyssac.	Bourg.	Gironde.	80
Cezy.	Joigny.	Yonne.	113
Chaalons.	Chaalons.	Marne.	50
Chabanois.	Confolent.	Charente.	95
Chabeuil.	Valence.	Drome.	65
Chablis.	Auxerre.	Yonne.	112
Chabons.	La Tour-du-Pin.	Isère.	57
Chabrilland.	Crest.	Drome.	65
Chabris.	Issoudun.	Indre.	117

Cantons.	*Districts.*	*Départemens.*	*Pages*
Chabottes.	Gap.	Hautes Alpes.	66
Chacé.	Saumur.	Maine et Loire.	91
Chagny.	Châlons.	Saône et Loire.	60
Chahaigne.	Château-du-Loir	Sarte.	102
Chailard. (le)	Mezen.	Ardèche.	64
Chaillac.	Argenton.	Indre.	117
Chaillé-les-Marais.	Fontenay-le-Comte.	Vendée.	97
Chailland.	Ernée.	Mayenne.	103
Chaise-Dieu. (la)	Brioude.	Haute-Loire.	63
Chaise-le-Vicomte. (la)	La Roche-sur-Yon.	Vendée.	97
Chaise. (la)	Loudeac.	Côtes-du-Nord.	107
Chalabre.	Limoux.	Aude.	76
Chalain.	Segré.	Maine et Loire.	91
Chalais.	Barbezieux.	Charente.	95
Chalamont.	Montluel.	Ain.	56
Chalencey.	Langres.	Haute-Marne.	48
Chalette.	Arcis.	Aube.	48
Chalindrey.	Langres.	Haute-Marne.	48
Challans.	Challans.	Vendée.	97
Chalonne.	Angers.	Maine et Loire.	92
Châlons-sur-Saône.	Châlons.	Saône et Loire.	60
Chalus.	Saint-Yriex.	Haute-Vienne.	94
Chamaillère.	Clermont-Ferrand.	Puy-de-Dôme.	116
Chamarande.	Estampes.	Seine et Oise.	35
Chamazé.	Châteaugontier.	Mayenne.	104
Chamblis.	Senlis.	Oise.	40
Chambois.	Argentan.	Orne.	101
Chambon. (T)	Evaux.	Creuse.	116
Chambon (le)	Saint Etienne.	Rhône et Loire.	59
Chamboulive.	Uzerche.	Corrèze.	72
Chameirat.	Tulle.	Corrèze.	72
Chamelet.	Villefranche.	Rhône et Loire.	58
Champagnac.	Nontron.	Dordogne.	81
Champagne.	Belley.	Ain.	56
Champagne.	Riberac.	Dordogne.	82
Champagne-Mouton.	Confolent.	Charente.	95
Champagnole.	Poligny.	Jura.	62
Champdeniers.	Saint-Maixent.	Deux-Sèvres.	98
Champeix.	Issoire.	Puy-de-Dôme.	115
Champçon.	Mayenne.	Mayenne.	103

Cantons.	*Districts.*	*Départemens.*	*Pages*
Champignelle.	Saint-Fargeau.	Yonne.	113
Champlemy.	La Charité.	Nyèvre.	114
Champlitte.	Champlitte.	Haute-Saône.	54
Champrond.	Nogent-le-Rotrou.	Eure et Loir.	36
Champtercier.	Digne.	Basses-Alpes.	66
Champtocé.	Angers.	Maine et Loire.	92
Champtoceaux.	S. Florent-le-Vieil.	Maine et Loire.	92
Champvans.	Dole.	Jura.	61
Champvant.	Gray.	Haute-Saône.	34
Chanac.	Mende.	Lozère.	74
Chanas.	Vienne.	Isère.	57
Chantelle-le-Château.	Gannat.	Allier.	115
Chantenay.	Nantes.	Loire-Inférieure.	90
Chantenay.	Sablé.	Sarte.	103
Chantilly.	Senlis.	Oise.	40
Chantonay.	La Châtaigneraye.	Vendée.	97
Chantrigné.	Mayenne.	Mayenne.	103
Chaource.	Ervy.	Aube.	49
Chapelle-d'Angillon. (la)	Aubigny.	Cher.	118
Chap. Aubry. (la)	S. Florent-le-Vieil.	Maine et Loire.	92
Chapelle-Basse. (la)	Clisson.	Loire-Inférieure.	90
Chapelle-sur-Erdre. (la)	Nantes.	Loire-Inférieure.	90
Chapelle-Erbrée.	Vitré.	Ille et Vilaine.	108
Chapelle-S.-Laurent. (la)	Chatillon.	Deux-Sèvres.	98
Chapelle-S.-Mesmin. (la)	Orléans.	Loiret.	111
Chapelle-Moche. (la)	Villaine.	Mayenne	103
Chapelle-de-Quinchay. (la)	Mâcon.	Saône et Loire.	60
Chapelle-la-Reine. (la)	Nemours.	Seine et Marne.	33
Chapelle-Thireuil. (la)	Partenay.	Deux-Sèvres.	98
Chapelle-en-Vercors, (la)	Die.	Drome.	65
Chappes.	Bar-sur-Seine.	Aube.	49
Charancy.	Longwy.	Moselle.	44
Chardogne.	Bar-le-Duc.	Meuse.	43
Charenton.	Bourg-la-Reine.	Paris.	34
Charenton.	Saint-Amand.	Cher.	118
Chargey.	Champlitte.	Haute-Saône.	54
Charité. (la)	La Charité.	Nyèvre.	114
Charleval.	Grand-Andelis.	Eure.	37
Charleville.	Charleville.	Ardennes.	42

Cantons.	*Districts.*	*Départemens.*	*Pages*
Charlieu.	Roanne.	Rhône et Loire.	58
Charly.	Château-Thierry.	Aisne.	33
Charmes.	Mirecourt.	Vosges.	46
Charmont.	Vitry-le-Français.	Marne.	49
Charny.	Joigny.	Yonne.	113
Charny.	Verdun.	Meuse.	43
Charolles.	Charolles.	Saône et Loir.	61
Charot.	Bourges.	Cher.	118
Charroux.	Civray.	Vienne.	93
Charroux.	Gannat.	Allier.	115
Chartres.	Chartres.	Eure et Loire.	36
Chartre. (la)	Château-du-Loir.	Sarte.	102
Chasselay.	Camp. de Lyon.	Rhône et Loire.	59
Chasseneuil.	La Rochefoucauld.	Charente.	95
Chasserades.	Villefort.	Lozère.	73
Châtaigneraye. (la)	La Châtaigneraye.	Vendée.	97
Château-Arnoux.	Sisteron.	Basses-Alpes.	66
Château-Bourg.	Vitré.	Ille et Vilaine.	108
Châteaubriant.	Châteaubriant.	Loire-Inférieure.	90
Château-Châlons.	Poligny.	Jura.	62
Château-Chinon.	Château-Chinon.	Nyèvre.	113
Châteaudren.	Saint-Brieuc.	Côtes-du-Nord.	107
Châteaudun.	Châteaudun.	Eure et Loir.	36
Château-Gérard.	Tonnerre.	Yonne.	112
Château-Giron.	Rennes.	Ille et Vilaine.	109
Châteaugombert.	Marseille.	Bouc. du Rhône.	68
Châteaugontier.	Châteaugontier.	Mayenne.	104
Château-Landon.	Nemours.	Seine et Marne.	33
Châteaulin.	Châteaulin.	Finistère.	106
Château-du-Loir.	Château-du-Loir.	Sarte.	102
Château-Meillant.	Château-Meillant.	Cher.	118
Châteauneuf.	Arnay-le-Duc.	Côte-d'Or.	53
Châteauneuf.	Châteauneuf.	Mayne et Loire.	91
Châteauneuf.	Grasse.	Var.	67
Châteauneuf.	Marcigny.	Saône et Loire.	61
Châteauneuf.	Orléans.	Loiret.	111
Châteauneuf.	Saint-Amand.	Cher.	118
Châteauneuf.	Saint-Léonard.	Haute-Vienne.	94
Châteauneuf.	Saint-Malo.	Ille et Vilaine.	108

Cantons.	Districts.	Départemens.	Pages
Châteauneuf.	Serres.	Hautes-Alpes.	66
Châteauneuf-sur-Charente.	Cognac.	Charente.	95
Châteauneuf-du-Faou.	Carhaix.	Finisterre.	106
Châteauneuf-de-Galaure.	Romans.	Drome.	64
Châteauneuf-de-Mazènc.	Montelimart.	Drome.	64
Châteauneuf-de-Randon.	Langogne.	Lozerre.	73
Chât.-en-Thimerais.	Châteauneuf.	Eure et Loir.	35
Chat.-Val-de-Bargis.	La Charité.	Nyèvre.	114
Château-Ponsat.	Le Dorat.	Haute-Vienne.	94
Château-Portien.	Rethel.	Ardennes.	42
Chât. Régnault.	Chât. Régnault.	Indre et Loire.	92
Château-Renard.	Montargis.	Loiret.	111
Château-Renard.	Tarascon.	Bouc. du Rhône.	68
Châteauroux.	Châteauroux.	Indre.	118
Château-Salins.	Château-Salins.	Meurte.	50
Château-Thierry.	Château-Thierry.	Aisne.	33
Château-la-Vallière.	Langeais.	Indre et Loire.	92
Château-Vilain.	Chaumont.	Haute-Marne.	48
Châtel.	Grandpré.	Ardennes.	42
Châtel-Censoy.	Avallon.	Yonne.	112
Châtel-sur-Mozelle.	Rambervillier.	Vosges.	46
Châtel-de-Neuve.	Moulins.	Allier.	114
Châteldon.	Thiers.	Puy-de-Dôme.	115
Châtelet. (le)	Melun.	Seine et Marne.	33
Châtellerault.	Châtellerault.	Vienne.	93
Châtellet. (le)	Châteaumeillant.	Cher.	118
Châtellux.	Boussac.	Creuse.	116
Châtellux-le-Marcheix.	Bourganeuf.	Creuse.	117
Châtenoy.	Neuf-Château.	Vosges.	46
Châtillon.	Bourg-la-Reine.	Paris.	34
Châtillon.	Die.	Drôme.	65
Châtillon.	Verdun.	Meuse.	43
Châtillon-en-Barois.	Moulins-en-Gilbert.	Nyèvre.	113
Châtillon-les-Dombes.	Châtillon-les-Dombes.	Ain.	57
Châtillon-sur-Courtine.	Lons-le-Saunier.	Jura.	62
Châtillon-sur-Indre.	Châtillon.	Indre.	117
Châtillon-sur-Loing.	Montargis.	Loiret.	111
Châtillon-sur-Loire.	Gien.	Loiret.	111
Châtillon sur-Marne.	Epernay.	Marne.	50

Cantons.	Districts.	Départemens.	Pages
Châtillon-de-Michaille.	Nantua.	Ain.	56
Châtillon-snr-Saône.	Lamarche.	Vosges.	47
Châtillon-sur-Seine.	Châtillon.	Côte d'Or.	52
Châtillon-sur-Sèvre.	Châtillon.	Deuc-Sèvres.	98
Châtillon-en-Vendelais.	Vitré.	Ille et Vilaine.	108
Châtre. (la)	La Châtre.	Indre.	117
Châtonnay.	Vienne.	Isère.	57
Chaudesaigues.	St.-Flour.	Cantal.	73
Chauffaille.	Marcigny.	Saône et Loire.	61
Chaulmes.	Melun.	Seine et Marne.	33
Chaulnes.	Péronne.	Somme.	39
Chaumergy.	Poligny.	Jura.	61
Chaumont.	Chaumont.	Haute-Marne.	48
Chaumont.	Chaumont.	Oise.	41
Chaumont.	Rhetel.	Ardennes.	43
Chaumont.	Romorantin.	Loir et Cher.	110
Châumuzy.	Reims.	Marne.	49
Chaunay.	Civray.	Vienne.	93
Chauny.	Chauny.	Aisne.	32
Chauriat.	Billom.	Puy-de-Dôme.	116
Chaussin.	Dôle.	Jura.	61
Chauvigny.	Montmorillon.	Vienne.	93
Chavaignes.	Vihiers.	Mayne et Loire.	91
Chavange.	Arcis.	Aube.	48
Chavanne.	Bourgenbresse.	Ain.	56
Chazelet.	Argenton.	Indre.	117
Chazelles.	Montbrison.	Rhône et Loire.	59
Chef Boutonne.	Melle.	Deux Sèvres.	98
Cheffés	Châteanneuf.	Mayne et Loire.	91
Chemeré.	Evron.	Mayenne.	104
Chemery.	Sedan.	Ardennes.	44
Chemillé.	Chollet.	Mayne et Loire.	91
Chenay.	St.-Maixent.	Deux-Sèvres.	98
Chenerailles.	Aubusson.	Creuse.	117
Cherbourg.	Cherbourg.	Manche.	99
Cheroy.	Sens.	Yonne.	112
Cherveux.	St.-Maixent.	Deux-Sèvres.	98
Chesley.	Ervy.	Aube.	49
Chesne. (le)	Vouziers.	Ardennes.	42

Cantons.	Districts.	Départemens.	Pages
Coulonges.	Niort.	Deux-Sèvres.	98
Coupiac.	St.-Affrique.	Aveiron.	79
Couptrain.	Villaine.	Mayenne.	103
Courcelle.	Bapaume.	Pas-de-Calais.	30
Courcelles.	Langres.	Haute-Marne.	48
Courchamp.	Saumur.	Mayne et Loire.	91
Courcité.	Evron.	Mayenne.	104
Courcon.	Auxerre.	Yonne.	112
Courdemange.	Vitry-le-François.	Marne.	50
Courgains.	Mamers.	Sarte.	102
Courgivaux.	Sezanne.	Marne.	50
Cournon.	Clermont-Férand.	Puy-de-Dôme.	116
Courpiac.	Cadillac.	Gironde.	81
Courpierre.	Thiers.	Puy-de-Dôme.	116
Coursan.	Narbonne.	Aude.	76
Coursegoules.	St.-Paul.	Var.	67
Courson.	La Rochelle.	Charente infér.	96
Courtenay.	Montargis.	Loiret.	111
Courthezon.	Orange.	Bouc.-du-Rhône.	69
Courtine. (la)	Felletin.	Creuze.	117
Courtonne.	Lizieux.	Calvados.	101
Courville.	Châteauneuf.	Eure et Loir.	36
Cousance.	Lons-le-Saunier.	Jura.	62
Coussay.	Loudun.	Vienne.	93
Coussergues.	Severac-le-Chât.	Aveiron.	79
Coussey.	Neufchâteau.	Vosges.	46
Coutances.	Coutances.	Manche.	100
Coutras.	Libourne.	Gironde.	81
Couture. (la)	Béthune.	Pas-de-Calais.	30
Couture-d'argenson.	Melle.	Deux-Sèvres.	98
Couvignon.	Bar-sur-Aube.	Aube.	48
Cozé.	Saintes.	Charente-infér.	96
Craponne.	Puy-en-Velay.	Haute-Loire.	63
Craon.	Craon.	Mayenne.	104
Craone.	Laon.	Aisne.	32
Cravant.	Auxerre.	Yonne.	112
Créance.	Coutances.	Manche.	100
Crecy.	Meaux.	Seine et Marne.	33
Crecy-sur-Serre.	Laon.	Aisne.	32

Cantons.	Districts.	Départemens.	Pages
Creil.	Senlis.	Oise.	40
Creil-de-Bournezeau.	La Roche-sur-Yon.	Vendée.	97
Cremieu.	La Tour-du-Pin.	Isère.	57
Créon.	Cadillac.	Gironde.	81
Crepon.	Bayeux.	Calvados.	100
Crépy.	Laon.	Aisne.	32
Crespy.	Crespy.	Oise.	40
Cressanges.	Montmarault.	Allier.	115
Cressy.	Abbeville.	Somme.	39
Crest.	Crest.	Drôme.	65
Creully.	Caen.	Calvados.	100
Crêvecœur.	Breteuil.	Oise.	40
Crêvecœur.	Pont-l'Evêque.	Calvados.	100
Crevic.	Lunéville.	Meurte.	52
Criel.	Dieppe.	Seine inférieure.	38
Criquetot.	Montivilliers.	Seine inférieure.	38
Croc.	Felletin.	Creuse.	117
Crocy.	Falaise.	Calvados.	101
Croisilles.	Bapaume.	Pas-de-Calais.	30
Croix. (la)	St. Mihiel.	Meuse.	43
Croix-St.-Leufroy. (la)	Louviers.	Eure.	37
Cromary.	Vézoul.	Haute-Saône.	54
Crona.	Bourbon-Lancy.	Saône et Loire.	60
Crotenay.	Poligny.	Jura.	62
Croutelle.	Poitiers.	Vienne.	94
Crouy.	Meaux.	Seine et Marne.	33
Crozon.	Châteaulin.	Finisterre.	106
Crucciny.	Vico.	Corse.	71
Cruzy.	Tonnerre.	Yonne.	112
Cruzy.	St.-Pons de Thomiéres.	Hérault.	75
Cubjac.	Exideuil.	Dordogne.	82
Cucuron.	Apt.	Bouc.-du-Rhône.	69
Cuers.	Hyères.	Var.	67
Cuillé.	Craon.	Mayenne.	104
Cuisery.	Châlons.	Saône et Loire.	60
Cullan.	Château-Meillant.	Cher.	118
Culles.	Châlons.	Saône et Loire.	60
Cunlha.	Ambert.	Puy-de-Dôme.	115
Cuq.	Lavaur.	Tarn.	77

Cantons.	Districts.	Départemens.	Pages
Châteauneuf.	Serres.	Hautes-Alpes.	68
Châteauneuf-sur-Charente.	Cognac.	Charente.	95
Châteauneuf-du-Faou.	Carhaix.	Finisterre.	106
Châteauneuf-de-Galaure.	Romans.	Drome.	64
Châteauneuf-de-Mazènc.	Montelimart.	Drome.	64
Châteauneuf-de-Randon.	Langogne.	Lozerre.	73
Chât.-en-Thimerais.	Châteauneuf.	Eure et Loir.	35
Chat.-Val-de-Bargis.	La Charité.	Nyèvre.	114
Château-Ponsat.	Le Dorat.	Haute-Vienne.	94
Château-Portien.	Rethel.	Ardennes.	42
Chât. Régnault.	Chât.-Régnault.	Indre et Loire.	92
Château-Renard.	Montargis.	Loiret.	111
Château-Renard.	Tarascon.	Bouc. du Rhône.	68
Châteauroux.	Châteauroux.	Indre.	118
Château-Salins.	Château-Salins.	Meurte.	50
Château-Thierry.	Château-Thierry.	Aisne.	33
Château-la-Vallière.	Langeais.	Indre et Loire.	92
Château-Vilain.	Chaumont.	Haute-Marne.	48
Châtel.	Grandpré.	Ardennes.	42
Châtel-Censoy.	Avallon.	Yonne.	112
Châtel-sur-Mozelle.	Ramberviller.	Vosges.	46
Châtel-de-Neuve.	Moulins.	Allier.	114
Châteldon.	Thiers.	Puy-de-Dôme.	115
Châtelet. (le)	Melun.	Seine et Marne.	33
Châtellerault.	Châtellerault.	Vienne.	93
Châtellet. (le)	Châteaumeillant.	Cher.	118
Châtellux.	Boussac.	Creuse.	116
Châtellux-le-Marcheix.	Bourganeuf.	Creuse.	117
Châtenoy.	Neuf-Château.	Vosges.	46
Châtillon.	Bourg-la-Reine.	Paris.	34
Châtillon.	Die.	Drôme.	65
Châtillon.	Verdun.	Meuse.	43
Châtillon-en-Barois.	Moulins-en-Gilbert.	Nyèvre.	113
Châtillon-les-Dombes.	Châtillon-les-Dombes.	Ain.	57
Châtillon-sur-Courtine.	Lons-le-Saunier.	Jura.	62
Châtillon-sur-Indre.	Châtillon.	Indre.	117
Châtillon-sur-Loing.	Montargis.	Loiret.	111
Châtillon-sur-Loire.	Gien.	Loiret.	111
Châtillon sur-Marne.	Epernay.	Marne.	50

Cantons.	Districts.	Départemens.	Pages
Châtillon-de-Michaille.	Nantua.	Ain.	56
Châtillon-snr-Saône.	Lamarche.	Vosges.	47
Châtillon-sur-Seine.	Châtillon.	Côte-d'Or.	52
Châtiillon-sur-Sêvre.	Châtillon.	Deux-Sêvres.	98
Châtillon-en-Vendelais.	Vitré.	Ille et Vilaine.	108
Châtre. (la)	La Châtre.	Indre.	117
Châtonnay.	Vienne.	Isère.	57
Chaudesaigues.	St.-Flour.	Cantal.	73
Chauffaille.	Marcigny.	Saône et Loire.	61
Chaulmes.	Melun.	Seine et Marne.	33
Chaulnes.	Péronne.	Somme.	39
Chaumergy.	Poligny.	Jura.	61
Chaumont.	Chaumont.	Haute-Marne.	48
Chaumont.	Chaumont.	Oise.	41
Chaumont.	Rhetel.	Ardennes.	43
Chaumont.	Romorantin.	Loir et Cher.	110
Châumuzy.	Reims.	Marne.	49
Chaunay.	Civray.	Vienne.	93
Chauny.	Chauny.	Aisne.	32
Chauriat.	Billom.	Puy-de-Dôme.	116
Chaussin.	Dôle.	Jura.	61
Chauvigny.	Montmorillon.	Vienne.	93
Chavaignes.	Vihiers.	Mayne et Loire.	91
Chavange.	Arcis.	Aube.	48
Chavanne.	Bourgenbresse.	Ain.	56
Chazelet.	Argenton.	Indre.	117
Chazelles.	Montbrison.	Rhône et Loire.	59
Chef Boutonne.	Melle.	Deux-Sêvres.	98
Cheffés	Châteanneuf.	Mayne et Loire.	91
Chemeré.	Evron.	Mayenne.	104
Chemery.	Sedan.	Ardennes.	41
Chemillé.	Chollet.	Mayne et Loire.	91
Chenay.	St.-Maixent.	Deux-Sêvres.	98
Chenerailles.	Aubusson.	Creuse.	117
Cherbourg.	Cherbourg.	Manche.	99
Cheroy.	Sens.	Yonne.	112
Cherveux.	St.-Maixent.	Deux-Sêvres.	98
Chesley.	Ervy.	Aube.	49
Chesne. (le)	Vouziers.	Ardennes.	42

Cantons.	*Districts.*	*Départemens.*	*Pages*
Coulonges.	Niort.	Deux-Sèvres.	98
Coupiac.	St.-Affrique.	Aveiron.	79
Couptrain.	Villaine.	Mayenne.	103
Courcelle.	Bapaume.	Pas-de-Calais.	30
Courcelles.	Langres.	Haute-Marne.	48
Courchamp.	Saumur.	Mayne et Loire.	91
Courcité.	Evron.	Mayenne.	104
Courcon.	Auxerre.	Yonne.	112
Courdemange.	Vitry-le-François.	Marne.	50
Courgains.	Mamers.	Sarte.	102
Courgivaux.	Sezanne.	Marne.	50
Cournon.	Clermont-Férand.	Puy-de-Dôme.	116
Courpiac.	Cadillac.	Gironde.	81
Courpierre.	Thiers.	Puy-de-Dôme.	116
Coursan.	Narbonne.	Aude.	76
Coursegoules.	St.-Paul.	Var.	67
Courson.	La Rochelle.	Charente infér.	96
Courtenay.	Montargis.	Loiret.	111
Courthezon.	Orange.	Bouc.-du-Rhône.	69
Courtine. (la)	Felletin.	Creuze.	117
Courtonne.	Lizieux.	Calvados.	101
Courville.	Châteauneuf.	Eure et Loir.	36
Cousance.	Lons-le-Saunier.	Jura.	62
Coussay.	Loudun.	Vienne.	93
Coussergues.	Severac-le-Chât.	Aveiron.	79
Coussey.	Neufchâteau.	Vosges.	46
Coutances.	Coutances.	Manche.	100
Coutras.	Libourne.	Gironde.	81
Couture. (la)	Béthune.	Pas-de-Calais.	30
Couture-d'argenson.	Melle.	Deux-Sèvres.	98
Couvignon.	Bar-sur-Aube.	Aube.	48
Cozé.	Saintes.	Charente-infér.	96
Craponne.	Puy-en-Velay.	Haute-Loire.	63
Craon.	Craon.	Mayenne.	104
Craone.	Laon.	Aisne.	32
Cravant.	Auxerre.	Yonne.	112
Créance.	Coutances.	Manche.	100
Crecy.	Meaux.	Seine et Marne.	33
Crecy-sur-Serre.	Laon.	Aisne.	32

Cantons.	*Districts.*	*Départemens.*	*Pages*
Creil.	Senlis.	Oise.	40
Creil-de-Bournezeau.	La Roche-sur-Yon.	Vendée.	97
Cremieu.	La Tour-du-Pin.	Isère.	57
Créon.	Cadillac.	Gironde.	81
Crepon.	Bayeux.	Calvados.	100
Crépy.	Laon.	Aisne.	32
Crespy.	Crespy.	Oise.	40
Cressanges.	Montmarault.	Allier.	115
Cressy.	Abbeville.	Somme.	39
Crest.	Crest.	Drôme.	65
Creully.	Caen.	Calvados.	100
Crêvecœur.	Breteuil.	Oise.	40
Crêvecœur.	Pont-l'Evêque.	Calvados.	100
Crevic.	Lunéville.	Meurte.	51
Criel.	Dieppe.	Seine inférieure.	38
Criquetot.	Montivilliers.	Seine inférieure.	38
Croc.	Felletin.	Creuse.	117
Crocy.	Falaise.	Calvados.	101
Croisilles.	Bapaume.	Pas-de-Calais.	30
Croix. (la)	St. Mihiel.	Meuse.	43
Croix-St.-Leufroy. (la)	Louviers.	Eure.	37
Cromary.	Vezoul.	Haute-Saône.	54
Crona.	Bourbon-Lancy.	Saône et Loire.	60
Crotenay.	Poligny.	Jura.	62
Croutelle.	Poitiers.	Vienne.	94
Crouy.	Meaux.	Seine et Marne.	33
Crozon.	Châteaulin.	Finisterre.	106
Crucciny.	Vico.	Corse.	71
Cruzy.	Tonnerre.	Yonne.	112
Cruzy.	St.-Pons de Thomiéres.	Hérault.	75
Cubjac.	Exideuil.	Dordogne.	82
Cucuron.	Apt.	Bouc.-du-Rhône.	69
Cuers.	Hyères.	Var.	67
Cuillé.	Craon.	Mayenne.	104
Cuisery.	Châlons.	Saône et Loire.	60
Cullan.	Château-Meillant.	Cher.	118
Culles.	Châlons.	Saône et Loire.	60
Cunlha.	Ambert.	Puy-de-Dôme.	115
Cuq.	Lavaur.	Tarn.	77

Cantons.	*Districts.*	*Départemens.*	*Pages*
Curel.	Joinville.	Haute-Marne.	47
Curemonte.	Brive.	Correze.	72
Cursa.	Cervionne.	Corse.	71
Cursay.	Loudun.	Vienne.	93
Cuse.	Baume-les-Dames.	Doubs.	55
Cusset.	Cusset.	Allier.	114
Custine.	Nancy.	Meurte.	51
Cuzeau.	Louhans.	Saône et Loire.	60

D.

DAGLAN.	Sarlat.	Dordogne.	82
Dagonville.	Commercy.	Meuse.	43
Dahn.	Wissembourg.	Bas-Rhin.	45
Damazan.	Castel-Jaloux.	Lot et Garonne.	84
Damblain.	Lamarche.	Vosges.	47
Damerie.	Epernay.	Marne.	50
Dammarie.	Chartres.	Eure et Loir.	36
Dammartin.	Meaux.	Seine et Marne.	33
Dammartin.	Montfort-Lamaulry.	Seine et Oise.	35
Dampierre.	Champlitte.	Haute-Saône.	54
Dampierre-les-Fraisans.	Dôle.	Jura.	61
Damville.	Verneuil.	Eure.	37
Damvillers.	Verdun.	Meuse.	43
Dangé.	Châtellerault.	Vienne.	93
Danjeau.	Châteaudun.	Eure et Loir.	36
Dannemarie.	Béfort.	Haut-Rhin.	55
Danvou.	Vire.	Calvados.	101
Daon.	Château-Gontier.	Mayenne.	104
Darney.	Darney.	Vosges.	47
Daumazan.	Mirepoix.	Arriege.	85
Dax.	Dax.	Landes.	88
Decize.	Decize.	Nyevre.	113
Defertines.	Montluçon.	Allier.	115
Delle.	Befort.	Haut-Rhin.	55
Delme.	Château-Salins.	Meurte.	50
Demange-aux-eaux.	Vaucouleurs.	Meuse.	43
Denezé.	Saumur.	Mayne et Loire.	91

Cantons.	*Districts.*	*Départemens.*	*Pages*
Dergues. (le)	Sauveterre.	Aveiron.	79
Derval.	Châteaubriant.	Loire inférieure.	90
Desize.	Autun.	Saône et Loire.	60
Desurennes.	Boulogne.	Pas-de Calais.	30
Dettez.	Autun.	Saône et Loire.	60
Deviac.	Barbezieux.	Charente.	95
Die.	Die.	Drôme.	65
Dienville.	Bar-sur-Aube.	Aube.	48
Dieppe.	Dieppe.	Seine inférieure.	38
Dieu le fit.	Montelimart.	Drome.	65
Dieüe.	Verdun.	Meuse.	43
Dieulouard.	Pont-à-Mousson.	Meurte.	50
Dieuze.	Dieuze.	Meurte.	51
Dignes	Digne.	Basses-Alpes.	66
Digouin.	Charolles.	Saône et Loire.	61
Digoville.	Cherbourg.	Manche.	99
Dijon.	Dijon.	Côte-d'Or.	52
Dinan.	Dinan.	Côtes-du-Nord.	107
Dingé.	Dol.	Ille et Vilaine.	108
Dissay.	Poitiers.	Vienne.	94
Distré.	Saumur.	Mayne et Loire.	91
Dives.	Pont-l'Evêque.	Calvados.	100
Docelles.	Bruyères.	Vosges.	46
Dol.	Dol.	Ille et Vilaine.	108
Dole.	Dole.	Jura.	61
Domenzain.	Mauléon.	Basses-Pyrennées.	87
Domevre.	Epinal.	Vosges.	47
Domevre	Ramberviller.	Vosges.	46
Domfront.	Domfront.	Orne.	101
Dommaigné.	Vitré.	Ille et Vilaine.	108
Dommalin.	La Guerche.	Ille et Vilaine.	109
Dommant-le-Ponthieu.	Doulens.	Somme.	39
Domme.	Sarlat.	Dordogne.	82
Dompaire.	Mirecourt.	Vosges.	46
Dompierre.	Le Donjon.	Allier.	114
Dompierre.	Saintes.	Charente inféri.-	96
Dom-Remy.	Commercy.	Meuse.	43
Donchery.	Sedan.	Ardennes.	42
Donjon. (le)	Donjon. (le)	Allier.	114

Cantons.	*Districts.*	*Départemens.*	*Pages*
Donnemaire.	Provins.	Seine et Marne.	33
Donzenac.	Brive.	Corrèze.	72
Donzère.	Montelimart.	Drôme.	65
Donzy.	Cosne.	Nyèvre.	113
Dorat. (le),	Le Dorat.	Haute-Vienne.	94
Dormans.	Epernay.	Marne.	50
Douarnenez.	Pontcroix,	Finisterre.	106
Douay.	Douay.	Nord.	31
Doudeville.	Cany.	Seine inférieure.	38
Doué.	Saumur.	Mayne et Loire.	91
Doulaincourt.	Joinville.	Haute-Marne.	47
Doulens.	Doulens.	Somme.	39
Doulevent.	Joinville.	Haute-Marne,	47
Dourdan.	Dourdan.	Seine et Oise.	35
Dourgne.	Castres.	Tarn.	77
Dourlers.	Avesnes.	Nord.	31
Douzy.	Sedan.	Ardennes.	42
Doyet,	Montmarault.	Allier.	115
Draguignan,	Draguignan.	Var.	67
Dreux.	Dreux.	Eure et Loir.	36
Droué.	Montdoubleau.	Loir et Cher.	110
Druye.	Saint-Fargeau.	Yonne.	113
Duault-Quelin.	Rostrenen.	Côtes-du-Nord.	108
Ducey.	Avranches.	Manche.	110
Ducher.	Caudebec,	Seine inférieure.	38
Dugny.	Verdun.	Meuse.	43
Dun.	Stenay.	Meuse.	42
Dun-le-Palleteau.	La Souterraine.	Creuse.	116
Dun-le-Roi. (T)	Sancoins.	Cher.	118
Dunes.	Valence.	Lot et Garonne.	83
Dunkerque,	Bergues.	Nord.	31
Duras.	Marmande.	Lot et Garonne.	83
Durban.	Lo Grasse.	Aude.	76
Durtal.	Châteauneuf.	Mayne et Loire.	91
Dussac,	Exideuil.	Dordogne.	82
Duzey,	Estain.	Meuse.	43

Cantons.	*Districts.*	*Départemens.*	*Pages*
	E.		
Eauze.	Condom.	Gers.	88
Ebreuille.	Gannat.	Allier.	115
Echaubroignes.	(les) Châtillon.	Deux Sevres.	98
Echelle. (l')	Rocroy.	Ardennes.	41
Echenay.	Joinville.	Haute-Marne.	47
Ecomoy.	Le Mans.	Sarte.	103
Ecouché.	Argentan.	Orne.	101
Ecouen.	Gonnesse.	Seine et Oise.	34
Ecoüis.	Grand-Andelys.	Eure.	37
Ecos.	Grand-Andelyr.	Eure.	37
Egletons.	Tulle.	Correze.	72
Eglise-Neuve.	Besse.	Puy-de-Dôme.	116
Egreville.	Nemours.	Seine et Marne.	33
Egriselles.	Sens.	Yonne.	112
Eguilles.	Aix.	Bouc.-du-Rhône.	68
Eguishem.	Colmar.	Haut-Rhin.	54
Egurende.	Ussel.	Corrèze.	72
Eguzon.	Argenton.	Indre.	117
Einville.	Luneville.	Meurte.	51
Ekelsbeke.	Bergues.	Nord.	31
Elbeuf.	Rouen.	Seine inférieure.	38
Elne.	Perpignan.	Pyrennées Orient.	75
Eloyes.	Remiremont.	Vosges.	46
Elven.	Vannes.	Morbihan.	105
Embrun.	Embrun.	Hautes-Alpes.	66
Empus.	Draguignan.	Var.	67
Ennezat.	Riom.	Puy-de-Dôme.	115
Ensisheim.	Colmar.	Haut-Rhin.	54
Entraigues.	Grenoble.	Isere.	57
Entraigues.	Mur-de-Barrès.	Aveiron.	79
Entrains.	Clamecy.	Nyèvre.	113
Entrecasteaux,	Barjols.	Var.	67
Entrevaux.	Castellane.	Basses-Alpes.	66
Envermeu.	Dieppe.	Seine inférieure.	38
Eperlèques.	Saint-Omer.	Pas-de-Calais.	30
Epernay.	Epernay.	Marne.	50

Cantons.	*Districts.*	*Départemens.*	*Pages*
Epernon.	Chartres.	Eure et Loir.	36
Epiez.	Beaugency.	Loiret.	112
Epinal.	Epinal.	Vosges.	47
Epineu-le-Chevreuil.	*Sillé.*	Sarte.	103
Epineul.	Tonnerre.	Yonne.	112
Epoisse.	Semur.	Côte-d'Or.	53
Ercé-en-Lame.	Bain.	Ille et Vilaine.	109
Ernée.	Ernée.	Mayenne.	103
Erstein.	Benfelden.	Bas-Rhin.	45
Ervy.	Ervy.	Aube.	49
Escle.	Darnay.	Vosges.	47
Escoyeux.	Saintes.	Charente inf.	96
Escurolles.	Gannat.	Allier.	115
Espalion. (T)	S. Geniés-de-Rivedolt.	Aveiron.	79
Espelette.	Ustaritz.	Basses-Pyrénées.	87
Esperaza.	Quillan.	Aude.	76
Espesel.	Quillan.	Aude.	76
Esquerdes.	Saint-Omer.	*Pas-de-Calais.*	30
Essars. (les)	La Roche-sur-Yon.	Vendée.	97
Essarts. (les)	Dourdan.	Seine et Oise.	35
Essey.	Alençon.	Orne.	102
Essoyes.	Bas-sur-Seine.	Aube.	49
Estafort.	Agen.	Lot et Garonne.	83
Estain.	Estain.	Meuse.	43
Estaing.	S. Geniés-de-Rivedolt.	Aveiron.	79
Estampes.	Estampes.	Seine et Oise.	35
Esternay.	Sezanne.	Marne.	50
Estival.	Saint-Diey.	Vosges.	46
Estivareilles.	Montluçon.	Allier.	115
Estourmelles.	Cambray.	Nord.	32
Estrée-S.-Denis.	Compiègne.	Oise.	40
Estrepagny.	Grand-Andelys.	Eure.	37
Etables.	Saint Brieuc.	Côtes du Nord.	107
Etangs. (les)	Boulay.	Moselle.	45
Etaples.	Boulogne.	Pas-de-Calais.	30
Etauliers.	Bourg.	Gironde.	81
Eternoz.	Quingey.	Doubs.	55
Etoile.	Valence.	Drome.	65
Etrigny.	Châlons.	Saône et Loire.	60

Cantons.	*Districts.*	*Départemens.*	*Pages*
Etrocung.	Avesnes.	Nord.	31
Eu.	Dieppe.	Seine inférieure.	38
Eurville.	Saint-Dizier.	Haute-Marne.	47
Euzet.	Uzès.	Gard.	70
Evaux.	Evaux.	Creuse.	116
Evran.	Dinan.	Côtes-du Nord.	107
Evrecy.	Caen.	Calvados.	100
Evreux.	Evreux.	Eure.	37
Evron.	Evron.	Mayenne.	104
Exideuil.	Exideuil.	Dordogne.	82
Exmes.	Argentan.	Orne.	101
Eybens.	Grenoble.	Isère.	58
Eygalières.	Tarascon.	Bouc.-du-Rhône.	68
Eyguières.	Tarascon.	Bouc.-du-Rhône.	68
Eymet.	Bergerac.	Dordogne.	82
Eyragues.	Tarascon.	Bouc.-du-Rhône.	68

F.

Fabresan.	La Grasse.	Aude.	76
Falaise.	Falaise.	Calvados.	101
Fanjeaux.	Castelnaudary.	Aude.	76
Faou (le)	Landerneau.	Finisterre.	106
Faouet. (le)	Le Faouet.	Morbihan.	104
Faremoutier.	Rosoy.	Seine et Marne.	33
Faucogney.	Luxeuil.	Haute-Saône.	53
Fauconcourt.	Ramberviller.	Vosges.	46
Faulquemont. (T)	Morhange.	Moselle.	44
Fauquemberg.	Saint-Omer.	Pas-de-Calais.	30
Fauville-en-Caux.	Caudebec.	Seine inférieure.	38
Faverney.	Vesoul.	Haute-Saône.	54
Faverolle.	Reims.	Marne.	49
Favières.	Vezelize.	Meurte.	51
Fay-le-Froid.	Le Puy-en-Velay.	Haute-Loire.	63
Fayence.	Draguignan.	Var.	67
Fay-Billot.	Langres.	Haute-Marne.	48
Fays.	Saint-Dizier.	Haute-Marne.	47
Fecamp.	Montivillers.	Seine inférieure.	38

Cantons.	*Districts.*	*Départemens.*	*Pages*
Feignies.	Le Quesnoy.	Nord.	31
Felines-de-Termènes.	La Grasse.	Aude.	76
Felletin.	Felletin.	Creuse.	117
Fenestrange.	Dieuze.	Meurte.	51
Feneu.	Châteauneuf.	Mayne et Loire.	91
Fère. (la)	Chauny.	Aisne.	32
Fère-en-Tardenois.	Chât.-Thierry.	Aisne.	33
Ferette.	Altkirch.	Haut-Rhin.	54
Fernex.	Gex.	Ain.	56
Ferre-Champenoise.	Sezanne.	Marne.	50
Ferrière. (la)	Partenay.	Deux-Sèvres.	98
Ferrière. (la)	Segré.	Mayne et Loire.	91
Ferrière. (la)	Verneuil.	Eure.	37
Ferrière-au-Doyen.	Vire.	Calvados.	101
Ferrières.	Montargis.	Loiret.	111
Ferté-Aleps. (la)	Estampes.	Seine et Oise.	35
Ferté-sur-Amance. (la)	Bourbonne.	Haute-Marne.	47
Ferté-sur-Aube. (la)	Chaumont.	Haute-Marne.	48
Ferté-Bernard. (la)	La Ferté-Bernard.	Sarte.	102
Ferté-Gaucher. (la)	Rosoy.	Seine et Marne.	33
Ferté-sous-Jouarre. (la)	Meaux.	Seine et Marne.	33
Ferté-Louptière. (la)	Joigny.	Yonne.	113
Ferté-Macé. (la)	Domfront.	Orne.	101
Ferté-Milon. (la)	Château-Thierry.	Aisne.	33
Ferté-Senneterre. (la)	Orléans.	Loiret.	111
Ferté-Vidame. (la)	Châteauneuf.	Eure et Loir.	35
Fervacques.	Lizieux.	Calvados.	101
Feuillée. (la)	Gournay.	Seine inférieure.	38
Feuquières.	Granvilliers.	Oise.	40
Feurs.	Montbrison.	Rhône et Loire.	59
Fiac.	Lavaur.	Tarn.	77
Figeac.	Figeac.	Lot.	78
Firmin.	Saint-Etienne.	Rhône et Loire.	59
Fismes.	Reims.	Marne.	49
Flagnac.	Albin.	Aveiron.	80
Flanville.	Metz.	Moselle.	44
Flavacourt.	Chaumont.	Oise.	41
Flavigny.	Semur.	Côte d'Or.	53
Flavin.	Rhodez.	Aveiron.	80

Cantons.	*Districts.*	*Départemens.*	*Pages*
Flayat.	Felletin.	Creuse.	117
Flêche. (la)	La Flêche.	Sarte.	103
Fiers.	Domfront.	Orne.	101
Fleurance.	Lectoure.	Gers.	88
Fleuret.	Dijon.	Côte d'Or.	52
Fleurigné.	Fougères.	Ille et Vilaine.	108
Fleury.	Orléans.	Loiret.	111
Fleury.	Saint-Paul.	Pas-de-Calais.	30
Flixecourt.	Amiens.	Somme.	39
Flize.	Charleville.	Ardennes.	42
Flocelière.	La Châtaigneraye.	Vendée.	97
Flogny.	Saint-Florentin.	Yonne.	112
Florac.	Florac.	Lozerre.	74
Florange.	Thionville.	Moselle.	44
Florensac.	Beziers.	Herault.	75
Foix. (T)	Tarascon.	Arriège.	86
Foncquevillers.	Bapaume.	Pas-de-Calais.	30
Fons.	Figeac.	Lot.	78
Fonsomme.	Saint-Quentin.	Aisne.	32
Foussay.	Fontenay-le-Comte.	Vendée.	97
Fontaine.	Fontenay-le-Comte.	Vendée.	97
Fontaine-le-Dun.	Cany.	Seine inférieure.	37
Fontaine-Françoise.	Is-sur-Tille.	Côte-d'Or.	52
Fontaine-Guerin.	Baugé.	Mayne et Loire.	91
Fontaine-sous Jouy.	Evreux.	Eure.	37
Fontainebleau.	Melun.	Seine et Marne.	33
Fontenay-le-Comte.	Fonten.-le-Comte.	Vendée.	97
Fontenay-S.-Père.	Mantes.	Seine et Oise.	34
Fontenoy.	Soissons.	Aisne.	32
Fontenoy.	Toul.	Meurte.	51
Fontés.	Beziers.	Hérault.	75
Fontevrauld.	Saumur.	Mayne et Loire.	91
Fontvielle.	Arles.	Bouc.-du-Rhône	69
Forbach.	Sarguemine.	Moselle.	44
Forcalqueiret.	Hyères.	Var.	67
Forcalquier.	Forcalquier.	Basses-Alpes.	67
Force. (la)	Bergerac.	Dordogne.	82
Forest-sur Sèvre. (la)	Chatillon.	Deux-Sèvres.	98
Forges.	Gournay.	Seine inférieure.	38

Cantons.	*Districts.*	*Départemens.*	*Pages*
Formerie.	Granvilliers.	Oise.	40
Fort-Louis.	Haguenau.	Bas-Rhin.	45
Foucarmont.	Neufchâtel.	Seine inférieure.	38
Fouesnant.	Quimper.	Finisterre.	106
Fouillouse. (la)	Saint-Etienne.	Rhône et Loire.	59
Foug.	Toul.	Meurte.	51
Fougeray.	Bain.	Ille et Vilaine.	109
Fougères.	Fougères.	Ille et Vilaine.	108
Fouguerolle.	Luxeuil.	Haute-Saône.	53
Fouguerolles.	Ernée.	Mayenne.	103
Fources.	Condom.	Gers.	88
Fournels.	S. Chely-d'Apcher.	Lozerre.	73
Fousseret.	Rieux.	Haute-Garonne.	85
Fouvent-la-Ville.	Champlitte.	Haute-Saône.	54
Foz.	Arles.	Bouc.-du-Rhône.	69
Foz.	Barjols.	Var.	67
Fraise.	Saint-Diey.	Vosges.	46
Framecourt.	Saint-Pol.	Pas-de-Calais.	30
Francescas.	Nerac.	Lot et Garonne.	84
Françoise. (la)	Montauban.	Lot.	78
Frane.	Pontarlier.	Doubs.	55
Franleu.	Abbeville.	Somme.	39
Franqueville.	Rouen.	Seine inférieure.	38
Frazé.	Nogent-le-Rotrou.	Eure et Loir.	36
Fréjus.	Fréjus.	Var.	67
Frenay-le-Vicomte.	Frenay.	Sarte.	102
Frenaye. (la)	Mamers.	Sarte.	102
Frêne.	Bourbonne.	Haute-Marne.	47
Frenoy. (grand)	Compiègne.	Oise.	40
Fresne.	Gray.	Haute-Saône.	54
Fresne.	Verdun.	Meuse.	43
Fresneau.	Chaumont.	Oise.	41
Fresnes.	Arras.	Pas-de-Calais.	30
Fresselines.	La Souterraine.	Creuse.	116
Fressin.	Montreuil.	Pas-de-Calais.	30
Fretoy. (le)	Noyon.	Oise.	40
Frevent.	St.-Pol.	Pas-de-Calais.	30
Freville.	Caudebec.	Seine inférieure.	38
Friauville.	Briey.	Moselle.	45

Cantons.	*Districts.*	*Départemens.*	*Pages*
Fribourg.	Dieuse.	Meurte.	51
Froges.	Grenoble.	Isère.	57
Frohens-le-grand	Doulens.	Somme.	39
Froissy.	Breteuil.	Oise.	40
Frolois.	Semur.	Côte-d'Or.	53
Fromiguère.	Prades.	Pyrénées Orien.	75
Fronsac.	Libourne.	Gironde.	81
Frontignan.	Montpellier.	Hérault.	74
Frossay.	Paimbœuf.	Loire infér.	90
Frouard.	Nancy.	Meurte.	51
Fruges.	Montreuil.	Pas-de-Calais.	30
Fumay.	Rocroy.	Ardennes.	41

G.

Gabaret.	Mont-de-Marsan.	Landes.	88
Gabriac.	St-Geniès.	Aveiron,	79
Gacé.	L'Aigle.	Orne.	101
Gael.	Montfort.	Ille et Vilaine,	109
Gages.	Rhodez.	Aveiron.	79
Gailhac.	Rieux.	Haute-Garonne.	85
Gaillac.	Gaillac.	Tarn.	77
Gaillac.	Sévérac-le-Chât.	Aveiron.	79
Gaillefontaine.	Neuf-Châtel.	Seine inférieure.	38
Gaillon.	Louviers.	Eure.	37
Galan.	Tarbe.	Hautes-Pyrénées.	86
Galgon.	Libourne.	Gironde.	81
Gallardon.	Chartres.	Eure et Loir.	36
Gamaches.	Abbeville.	Somme.	39
Ganat-sur-Loire.	Moulins.	Allier.	114
Gandelu.	Château-Thiery.	Aisne.	33
Ganges.	Montpellier.	Hérault.	74
Gannat.	Gannat.	Allier.	115
Gap.	Gap.	Hautes-Alpes.	66
Garac.	Angoulême.	Charente.	95
Garcille.	Rochefort.	Morbihan.	105
Gardanne.	Aix.	Bouc.-du-Rhône.	68
Garde. (la)	Toulon.	Var.	68
Garencières.	Montfort.	Seine et Oise.	35

Cantons.	*Districts.*	*Départemens.*	*Pages*
Garcoult.	Brignoles.	Var.	68
Gargillesse.	Argenton.	Indre.	117
Garlin.	Pau.	Basses-Pyrénées.	87
Garnache. (la)	Challans.	Vendée.	97
Gault. (le)	Montdoubleau.	Loir et Cher.	110
Gavray.	Coutances.	Manche.	100
Geaune.	S.-Sever.	Landes.	88
Géispotzhéim.	Strasbourg.	Bas-Rhin.	45
Gémeaux.	Is sur-Tille.	Côte-d'Or.	52
Gémozac.	Saintes.	Charente infér.	96
Gemçay.	Civray.	Vienne.	93
Gendrey.	Dôle.	Jura.	61
Génetteil.	Baugé.	Mayne et Loire.	91
Genlis.	Chauny.	Aisne.	32
Genne.	Saumur.	Mayne et Loire.	91
Gennes.	La Guerche.	Ille et Vilaine.	109
Génolhac.	Alais.	Gard.	69
Génouillat.	Boussac.	Creuse.	116
Gensac.	Libourne.	Gironde	81
Gentioux.	Felletin.	Creuse.	117
Gérardmer.	Bruyères.	Vosges.	46
Gerberoy.	Beauvais.	Oise.	41
Gerbeviller.	Lunéville.	Meurte.	51
Gérodot.	Troyes.	Aube.	49
Gerzat.	Clermont.	Puy-de-Dôme.	116
Gevezé.	Rennnes.	Ille et Vilaine.	109
Gevrey.	Dijon.	Côte-d'or.	52
Gex.	Gex.	Ain.	56
Giat.	Riom.	Puy-de-Dôme.	115
Gidy.	Orléans.	Loiret.	111
Gien.	Gien.	Loiret.	111
Giffaumont.	Vitry-le-François.	Marne.	50
Gignac.	Lodève.	Hérault.	75
Giguy.	Orgelet.	Jura.	62
Gilly.	Bourbon-Lancy.	Saône et Loire.	61
Gimont.	Auch.	Gers.	89
Ginaservis.	Barjols.	Var.	67
Ginestas.	Narbonne.	Aude.	76
Giovellina.	Corté.	Corse.	71

Cantons.	*Districts.*	*Départemens.*	*Pages*
Girancourt.	Epinal.	Vosges.	47
Giromagny.	Béfort.	Haut-Rhin.	55
Gironde.	La Réolle.	Gironde.	81
Gisors.	Gd. Andelys.	Eure.	37
Givet. N.-D.	Rocroy.	Ardennes.	41
Givonne.	Sédan.	Ardennes.	42
Givors.	Campagne-de-Lyon.	Rhône et Loire.	59
Givry.	Châlons.	Saône et Loire.	60
Glos-la-Ferrière.	L'Aigle.	Orne.	101
Gorderville.	Montivilliers.	Seine inférieure.	38
Goin.	Metz.	Mozelle.	44
Gommerville.	Janville.	Eure et Loir.	36
Goncelin.	Grenoble.	Isère.	57
Gondet.	Le Puy-en-Velay.	Haute-Loire.	63
Gondrain.	Condom.	Gers.	88
Gondrecourt. (T)	Vaucouleurs.	Meuse.	43
Gonnesse.	Gonnesse.	Seine et Oise.	34
Gonneville.	Montivilliers.	Seine inférieure.	38
Gonnort.	Vihiers.	Mayne et Loire.	91
Gontaut.	Tonneins.	Lot et Garonne.	84
Gordes.	Apt.	Bouches-du-Rh.	63
Goron.	Ernée.	Mayenne.	103
Gorze.	Metz.	Mozelle.	45
Gouezec.	Châteaulin.	Finisterre.	106
Goulvin.	Lesneven.	Finisterre.	106
Gouraincourt.	Estain.	Meuse	43
Gouray. (le)	Broons.	Côtes-du-Nord.	107
Gourdon.	Gourdon.	Lot.	74
Gourin.	Le Faouet.	Morbihan.	108
Gournay.	Cournay.	Seine inférieure.	38
Goussaincourt.	Vaucouleurs.	Meuse.	43
Goux.	Pontarlier.	Doubs.	55
Gouzon.	Boussac.	Creuse.	116
Gracay.	Vierzon.	Cher.	118
Gramat.	St.-Céré.	Lot.	78
Grancey.	Is-sur-Tille.	Côte-d'Or.	52
Grand.	Neufchâteau.	Vosges.	46
Grandchamp.	Vannes.	Morbihan.	105
Grandcourt.	Neufchâtel.	Seine inférieure.	38

Cantons.	*Districts.*	*Départemens.*	*Pages*
Grandlucé.	Château-du-Loir.	Sarte.	102
Grandpré.	Grandpré.	Ardennes.	42
Grandrieux.	Langogne.	Lozerre.	73
Grandville.	Avranches.	Manche	100
Grandville. (la)	Longwy.	Moselle.	44
Grandvilliers.	Grandvilliers.	Oise.	40
Grange.	Bruyéres.	Vosges.	46
Grange.	Lure.	Haute-Saône.	54
Grandvelle.	Vézou.	Haute-Saône.	54
Grasse.	Grasse.	Var.	67
Grasse. (la)	La Grasse.	Aude.	76
Graulhet.	Lavaur,	Tarn.	77
Grave. (la).	Briançon.	Hautes-Alpes.	65
Gravelines.	Bergues.	Nord.	31
Gravelotte.	Metz.	Mozelle.	45
Graveson.	Tarascon.	Bouches-du-Rh.	68
Graviers. (le)	Sancoins.	Cher.	118
Gray.	Gray.	Haute-Saône.	54
Grazay.	Mayenne.	Mayeune.	103
Grenade.	Grenade.	Haute-Garonne.	84
Grenade.	St.-Sever.	Landes.	88
Grenant.	Langres.	Haute-Marne.	48
Grenoble.	Grenoble.	Isère.	58
Grevillers.	Bapaume.	Pas-de-Calais.	30
Grez-en-Bouere.	Châteaugontier.	Mayenne.	104
Grignan.	Montélimart.	Drôme.	65
Grignol.	Périgueux.	Dordogne.	82
Grignols.	Bazas.	Gironde.	81
Grimaud.	Fréjus.	Var.	67
Grizy.	Pontoise.	Seine et Oise.	34
Grizolles.	Castel Sarrazin.	Haute-Garonne.	84
Groson.	Poligny.	Jura.	61
Grossœuvre.	Evreux.	Eure.	37
Gua. (le)	Marennes.	Charente infér.	96
Gué de Veluire.	Fontenay-le-Comte.	Vendée.	97
Guegon.	Josselin.	Morbihan.	104
Guémené.	Blain.	Loire inférieure.	90
Guémené.	Pontivy.	Morbihan.	104
Guer.	Ploermel.	Morbihan.	104

Cantons.	*Districts.*	*Départemens.*	*Pages*
Guerande.	Guerande.	Loire inférieure.	90
Guerche (la)	la Guerche.	Ille et Vilaine.	109
Guerche (la)	Sancoins.	Cher.	118
Gueret.	Gueret.	Creuse.	116
Guerigny.	Nevers.	Nyèvre.	114
Guerlesquin.	Morlaix.	Finisterre.	106
Guermange.	Dieuze.	Meurte.	51
Gueschart.	Abbeville.	Somme.	39
Gueugnon.	Bourbon-Lancy.	Saône et Loire.	61
Gueux.	Reims.	Marne.	49
Gugnecourt.	Bruyères.	Vosges.	46
Guiche. (la)	Charolles.	Saône et Loire.	60
Guicquelleau.	Lesneven.	Finisterre.	106
Guidel.	Hennebon.	Morbihan.	105
Guidel.	Quimperlé.	Finisterre.	106
Guignen..	Rhedon.	Ille et Vilaine.	109
Guillestre.	Embrun.	Hautes-Alpes.	65
Guillon.	Avallon.	Yonne.	112
Guines.	Calais.	Pas-de-Calais.	29
Guingamp.	Guingamp.	Côtes-du-Nord.	108
Guiolle. (la)	S. Geniés-de-Rivedolt.	Aveiron.	79
Guipavaz.	Brest.	Finisterre.	105
Guipry.	Redon.	Ille et Vilaine.	109
Guiscard.	Noyon.	Oise.	40
Guise. (T)	Vervins.	Aisne.	32
Guissani.	Isle-Rousse.	Corse.	71
Gurunhuel.	Guingamp.	Côtes-du-Nord.	108
Gy.	Gray.	Haute-Saône.	54
Gyey.	Langres.	Haute-Marne.	48

H.

Hagetmau.	S. Sever.	Landes.	88
Haguenau.	Haguenau.	Bas-Rhin.	45
Hallencourt.	Abbeville.	Somme.	39
Halluin.	Breteuil.	Oise.	40
Ham.	Péronne.	Somme.	39
Hamar.	Falaise.	Calvados.	101

Cantons.	Districts.	Départemens.	Pages
Hamel.	Granvilliers.	Oise.	40
Hangest.	Montdidier.	Somme.	39
Hannonville.	Saint-Mihiel.	Meuse.	43
Hanvec.	Landernau.	Finisterre.	106
Happlincourt.	Bapaume.	Pas-de-Calais.	30
Harcourt.	Bernay.	Eure.	37
Harcourt.	Falaise.	Calvados.	101
Hardinghen.	Boulogne.	Pas-de-Calais.	30
Harfleur.	Montivilliers.	Seine-Inférieure.	38
Haroué.	Vezelize.	Meurte.	51
Hasparren.	Ustaritz.	Basses Pyrénées.	87
Hattonchâtel.	Saint-Mihiel.	Meuse.	43
Haubourdin.	Lille.	Nord.	31
Hautefort.	Exideuil.	Dordogne.	82
Hauterive.	Romans.	Drôme.	64
Hauteville.	Belley.	Ain.	56
Hauteville.	Vitry-le-Français.	Marne.	50
Haut-Thorame.	Castellane.	Basses-Alpes.	66
Haut-Villers.	Epernay.	Marne.	50
Havre-de-Grace. (le) (T)	Montivilliers.	Seine inf.	38
Hayange.	Briey.	Moselle.	45
Haye. (la)	Preuilly.	Indre et Loire.	93
Haye-Painel. (la)	Avranches.	Manche.	100
Haye-du-Puits. (la)	Carentan.	Manche.	99
Hazebrouck.	Hazebrouck.	Nord.	31
Hédée.	Rennes.	Ille et Vilaine.	109
Heiltz.	Vitry-le-Français.	Marne.	49
Hellimer.	Sarguemine.	Moselle.	44
Henanbien.	Lamballe.	Côtes-du-Nord.	107
Hennebon.	Hennebon.	Morbihan.	105
Henneveux.	Boulogne.	Pas-de-Calais.	30
Hennin-Lietard.	Arras.	Pas-de-Calais.	30
Henrichemont. (T)	Aubigny.	Cher.	118
Herbault.	Blois.	Loir et Cher.	110
Herbiers. (les)	Montaigu.	Vendée.	97
Herbignac.	Guerande.	Loire inférieure.	90
Héricourt.	Lure.	Haute-Saône.	54
Hérisson.	Cerilly.	Allier.	114
Herm. (l')	Muret.	Haute-Garonne.	85

Cantons.	Districts.	Départemens.	Pages
Hermeneault. (l')	Fontenay-le-Comte.	Vendée.	97
Herment.	Clermont.	Puy-de-Dôme.	116
Hermeville.	Estain.	Meuse.	43
Hersin.	Béthune.	Pas-de-Calais.	30
Hery.	S. Florentin.	Yonne.	112
Heyrieux.	Vienne.	Isère	57
Hettange.	Thionville.	Moselle.	44
Heuchin.	Saint-Pol.	Pas-de-Calais.	30
Heudicourt.	Péronne.	Somme.	39
Heudicourt.	Saint-Mihiel.	Meuse.	43
Heuilly-le-Grand.	Langres.	Haute-Marne.	48
Hirsac.	Angoulême.	Charente.	95
Hirson.	Vervins.	Aisne	32
Hispanhac.	Florac.	Lozerre.	74
Hochfelden.	Haguenau.	Bas-Rhin.	45
Hondtschoott.	Bergues.	Nord.	31
Honeilles.	Castel-Jaloux.	Lot et Garonne.	84
Honfleur.	Pont-l'Evêque.	Calvados.	100
Horbourg.	Colmar.	Haut-Rhin.	54
Hornoy.	Amiens.	Somme.	39
Horp. (le)	Villaine.	Mayenne.	103
Hortes.	Langres.	Haute-Marne.	48
Hostun.	Romans.	Drôme.	64
Hottonville.	Boulay.	Moselle.	45
Hottot.	Bayeux	Calvados.	100
Houdain.	Béthune.	Pas-de-Calais.	30
Houdan.	Montfort.	Seine et Oise.	35
Houga. (le)	Nogaro.	Gers.	89
Hucquelières.	Boulogne.	Pas-de-Calais.	30
Huelgoet. (le)	Carhaix.	Finisterre.	106
Huillecourt.	Bourmont.	Haute-Marne.	47
Huis. (l')	Belley.	Ain.	56
Huisseau.	Beaugency.	Loiret.	112
Humes.	Langres.	Haute-Marne.	48
Huningue.	Altkirch.	Haut-Rhin.	54
Hupy-le-Sec.	Abbeville.	Somme.	59
Huriel.	Montluçon.	Allier.	115
Hyères.	Hyères.	Var.	67

Cantons.	Districts.	Départemens.	Pages
I.			
Iche.	La Marche.	Vosges.	47
Iffendic.	Montfort.	Ille et Vilaine.	109
Igrande.	Cerilly.	Allier.	114
Ille.	Prades.	Pyrénées-Orient.	75
Illiers.	Chartres.	Eure et Loir.	36
Ingling.	Thionville.	Moselle.	44
Ingré.	Orléans.	Loiret.	111
Ingveiller.	Wisembourg.	Bas-Rhin.	45
Inor.	Stenay.	Meuse.	42
Insming.	Dieuze.	Meurte.	51
Is-sur-Tille.	Is-sur-Tille.	Côte-d'or.	52
Isigny.	Bayeux.	Calvados.	100
Isigny.	Mortain.	Manche.	100
Isle.	Gaillac.	Tarn.	77
Isle.	Troyes.	Aube.	49
Isle-Adam. (l')	Pontoise.	Seine et Oise.	84
Isle-Bouchard.	Chinon.	Indre et Loire.	93
Isle-de-Bouin.	Challans.	Vendée.	97
Isle-en-Dodon. (l')	S. Gaudens.	Haute-Garonne.	85
Isle-sur-le-Doubs. (l')	Baume-les-Dames.	Doubs.	55
Isle-en-Jourdain. (l')	L'Isle-en-Jourdain.	Gers.	89
Isle-en-Jourdain. (l')	Montmorillon.	Vienne.	93
Isle-d'Hoédic.	Auray.	Morbihan.	105
Isle-d'Houat.	Auray.	Morbihan.	105
Isle-de-Noé. (l')	Mirande.	Gers.	89
Isle-Rousse.	Isle-Rousse.	Corse.	71
Isle-Dieu. (l')	Sables-d'Olonne.	Vendée.	97
Isle-S.-Georges.	Bordeaux.	Gironde.	81
Isle-de-Sein.	Pontcroix.	Finisterre.	106
Islettes. (les grandes)	Clermont.	Meuse.	43
Issigeac.	Bergerac.	Dordogne.	82
Issoire.	Issoire.	Puy de-Dôme.	115
Issoudun.	Issoudun.	Indre.	117
Issy.	Bourg-la-Reine.	Paris.	34
Issy-l'Evêque.	Bourbon-Lancy.	Saône et Loire.	61

Cantons.	Districts.	Départemens.	Pages
Istres.	Salon.	Bouch. du Rhône.	69
Istria.	Tallano.	Corse.	71
Ivry.	Beaune.	Côte-d'Or.	53
Izé.	Evron.	Mayenne.	104
Izé.	Vitré.	Ille et Vilaine.	108
Izeron.	Camp-de-Lyon.	Rhône et Loire.	59
Izeron.	Saint-Marcelin.	Isère.	58
J.			
Jaalons.	Chaalons.	Marne.	50
Jallais.	Chollet.	Mayne et Loire.	91
Jalligny.	Le Donjon.	Allier.	114
Jametz.	Stenay.	Meuse.	42
Jandun.	Charleville.	Ardennes.	42
Janville.	Janville.	Eure et Loir.	36
Janzé.	La Guerche.	Ille et Vilaine.	109
Jards.	Sancerre.	Cher.	118
Jargeau.	Orléans.	Loiret.	111
Jarnac.	Cognac.	Charente.	95
Jarnage.	Boussac.	Creuse.	116
Jarrie. (la)	La Rochelle.	Charente inf.	96
Jarzé.	Baugé.	Mayne et Loire.	91
Jaude.	La Rochefoucauld.	Charente.	95
Jaudonnière. (la)	La Châtaigneraye.	Vendée.	97
Jaujac.	Tanargue.	Ardèche.	64
Jaulnais.	Poitiers.	Vienne.	94
Jausier.	Barcelonnette.	Basses-Alpes.	66
Javerlhac.	Nontron.	Dordogne.	82
Javron.	Villaine.	Mayenne.	103
Jegun.	Auch.	Gers.	89
Jenlis.	Dijon.	Côte-d'Or.	52
Jeu-Mailloche.	Châtillon.	Indre.	117
Joigny.	Joigny.	Yonne.	113
Joinville.	Joinville.	Haute-Marne.	47
Jonquières.	Orange.	Bouc. du Rhône.	69
Jonvelle.	Jussey.	Haute-Saône.	53
Jonzac.	Pons.	Charente inf.	96

Cantons.	*Districts.*	*Départemens.*	*Pages*
Josselin.	Josselin.	Morbihan.	104
Jouaville.	Briey.	Moselle.	45
Joucy.	Charolles.	Saône et Loire.	60
Jouey.	Arnay le-Duc.	Côte d'Or.	53
Jougue.	Pontarlier.	Doubs.	55
Jouques.	Aix.	Bouc. du Rhône.	68
Joux-la-Ville.	Avallon.	Yonne.	112
Jouy.	Versailles.	Seine et Oise.	35
Jouy le-Châtel.	Provins.	Seine et Marne.	33
Joyeuse.	Tanargue.	Ardèche.	64
Juaye.	Bayeux.	Calvados.	100
Jugon.	Lamballe.	Côtes-du-Nord.	107
Juillac.	Uzerche.	Corrèze.	72
Jumelle.	Baugé.	Mayne et Loire.	91
Jumilhac. (grand)	Exideuil.	Dordogne.	82
Juncalas.	Argellez.	Hautes-Pyrénées.	86
Juniville.	Rethel.	Ardennes.	42
Jussey.	Jussey.	Haute-Saône.	53
Juvigné.	Ernée.	Mayenne.	103
Juvigny.	Chaalons.	Marne.	50
Juvigny.	Mortain.	Manche.	100
Juzennecourt.	Chaumont.	Haute-Marne.	48

K.

Kaiserberg.	Colmar.	Haut-Rhin.	54
Kandel.	Wissembourg.	Bas-Rhin.	45
Kastel.	Sar-Louis.	Moselle.	44
Kernascleden.	Le Faouet.	Morbihan.	104
Kervignac.	Hennebon.	Morbihan,	105
Konismaker.	Thionville,	Moselle.	44
Kutting.	Dieuze.	Meurte.	51

L.

Lagnieu.	Saint-Rambert.	Ain.	56
Lagny.	Meaux.	Seine et Marne.	33
Lagor.	Orthès.	Basses-Pyrénées.	87
Laigné.	Château-Gontier.	Mayenne.	104

Cantons.	*Districts.*	*Départemens.*	*Pages*
Laignes.	Châtillon.	Côte-d'Or.	52
Lailly.	Beaugency.	Loiret.	112
Laizé.	Mâcon.	Saône et Loire.	60
Lalbenc.	Saint-Marcelin.	Isère.	58
Lalbenque.	Cahors.	Lot.	78
Lamballe.	Lamballe.	Côtes-du-Nord	107
Lambesc.	Aix.	Bouc. du Rhône.	68
Lambres.	Saint-Omer.	Pas-de-Calais.	30
Landau.	Wissembourg.	Bas-Rhin.	45
Landehem.	Lamballe.	Côtes-du Nord.	107
Landernenu.	Landerneau.	Finisterre.	106
Landevan.	Auray.	Morbihan.	105
Landevielle.	Sables-d'Olonne.	Vendée.	97
Landivisiau.	Landerneau.	Finisterre.	106
Landivy.	Ernée.	Mayenne.	103
Landrecy.	Le Quesnoy.	Nord.	31
Landresse.	Baume-les Dames.	Doubs.	55
Landser.	Altkirch.	Haut-Rhin.	54
Lanepax.	Condom.	Gers.	88
Langeac.	Brioude.	Haute-Loire.	63
Langeais.	Langeais.	Indre et Loire.	92
Langogne.	Langogne.	Lozerre.	73
Langoiran.	Cadilhac.	Gironde.	81
Langon. (le)	Fontenay-le-Comte.	Vendée.	97
Langon.	Bazas.	Gironde.	81
Langonnet.	Le Faouet.	Morbihan.	104
Langourla.	Broons.	Côtes du Nord.	107
Langres.	Langres.	Haute-Marne.	48
Languidic.	Hennebon.	Morbihan.	105
Laniscat.	Rostrenen.	Côtes-du-Nord.	108
Lanmeur.	Morlaix.	Finisterre.	106
Lannemezan.	Bagnières.	Hautes-Pyrénées.	86
Lannillis.	Brest.	Finisterre.	105
Lannion.	Lannion.	Côtes-du-Nord.	107
Lannoy.	Lille.	Nord.	31
Lanocle.	Decize.	Nyèvre.	113
Lans.	Grenoble.	Izère.	57
Lanta.	Revel.	Haute-Garonne.	84
Lantenay.	Dijon.	Côte d'Or.	52

Cantons.	*Districts.*	*Departemens.*	*Pages*
Lanvenegen.	Le Faouet.	Morbihan.	104
Lanvollon.	Pontrieu.	Côtes-du-Nord.	107
Laon.	Laon.	Aisne.	32
Laragne.	Serres.	Hautes-Alpes.	66
Larche.	Brive.	Corrèze.	72
Largentière. (T)	Tanargue.	Ardèche.	64
Larnage.	Valence.	Drôme.	64
Larzicour.	Vitry le-François.	Marne.	50
Lassay. (T)	Villaine.	Mayenne.	103
Lassé.	Baugé.	Mayne et Loire.	91
Lasseube.	Oléron.	Basses-Pyrénées.	87
Lassigny.	Noyon.	Oise.	40
Laubies. (les)	Mende.	Lozerre.	74
Lauriére,	Bellac.	Haute-Vienne.	94
Lausseignan.	Nérac.	Lot et Garonne.	83
Lausun.	Lausun.	Lot et Garonne.	83
Lauterbourg.	Wissembourg.	Bas-Rhin.	45
Lautrec.	Castres.	Tarn.	77
Lauzerte.	Lauzerte.	Lot.	78
Lauzet.	Barcelonnette.	Basses-Alpes.	66
Laval.	Langogne.	Lozerre.	73
Laval.	Laval.	Mayenne.	104
Lavardens.	Auch.	Gers.	89
Lavardin.	Le Mans.	Sarte.	103
Lavaur.	Lavaur.	Tarn.	77
Lavelanet.	Tarascon.	Arriège.	86
Laveline.	Saint-Diey.	Vosges.	46
Laverdière.	Barjols.	Var.	68
Lavit.	Lectoure.	Gers.	88
Lavoncourt.	Champlitte.	Haute-Saône.	54
Layrac.	Agen.	Lot et Garonne.	83
Layssac.	Severac-le-Château.	Aveiron.	79
Lèches. (les)	Mucidan.	Dordogne.	82
Lectoure.	Lectoure.	Gers.	88
Ledignan.	Alais.	Gard.	69
Legé.	Machecoul.	Loire-inférieure.	90
Leguevin.	Toulouse.	Haute-Garonne.	84
Lembège.	Pau.	Basses-Pyrénées.	87
Lemberg.	Eitche.	Moselle.	44

Cantons.	*Districts.*	*Départemens.*	*Pages*
Lempde.	Brioude.	Haute-Loire.	63
Lemps. (le grand)	La Tour-du-Pin.	Isère.	57
Lenoncourt.	Nancy.	Meurte.	51
Lens.	Arras.	Pas-de-Calais.	30
Leoville.	Monlieu.	Charente inf.	96
Leray.	Sancerre.	Cher.	118
Lesardrieux.	Pontrieu.	Côtes-du-Nord.	107
Leschères.	Joinville.	Haute-Marne.	47
Lesglantier.	Clermont.	Oise.	41
Lesignan.	Narbonne.	Aude.	76
Lesigny.	Châtelleraut.	Vienne.	93
Lesneven.	Lesneven.	Finisterre.	106
Lesnery.	Arbois.	Jura.	61
Lesparre.	Lesparre.	Gironde.	80
Lespaud.	Evaux.	Creuse.	116
Lessard.	Châlons.	Saône et Loire.	60
Letsay.	Carentan.	Manche.	99
Lestre.	Valognes.	Manche.	99
Levet.	Bourges.	Cher.	118
Levier.	Pontarlier.	Doubs.	55
Levignac.	Toulouse.	Haute Garonne.	84
Levroux.	Châteauroux.	Indre.	118
Lewarde.	Douay.	Nord.	31
Leyssard.	Nantua.	Ain.	56
Lezay.	Melle.	Deux-Sêvres.	98
Lezoux.	Thiers.	Puy-de-Dôme.	115
Liancourt.	Clermont.	Oise.	41
Liart.	Rocroy.	Ardennes.	41
Libourne.	Libourne.	Gironde.	81
Licques.	Calais.	Pas-de-Calais.	29
Liernais.	Arnay-le-Duc.	Côte-d'Or.	53
Liesle.	Quingey.	Doubs.	55
Liettre.	Saint Omer.	Pas-de-Calais.	30
Lieuviller.	Clermont.	Oise.	41
Liffré.	Rennes.	Ille et Vilaine.	109
Lignac.	Le Blanc.	Indre.	117
Ligné.	Ancenis.	Loire inférieure.	90
Ligé sur Usseau.	Châtelleraut.	Vienne.	93
Lignevelle.	Darney.	Vosges.	47

Cantons.	*Districts.*	*Départemens.*	*Pages.*
Lignerolles.	Montluçon.	Allier.	115
Lignière. (T.)	Châteaumeillant.	Cher.	118
Lignières-Châtelain.	Amiens.	Somme.	39
Lignière-la-Doncelle.	Villaine.	Mayenne.	103
Lignon.	Vitry-le-François.	Marne.	50
Ligny.	Bar-le-Duc.	Meuse.	43
Ligny le-Ch.	Saint-Florentin.	Yonne.	112
Ligueil.	Loches.	Indre et Loire.	93
Ligueux.	Perigueux.	Dordogne.	82
Lille.	Lille.	Nord.	31
Lillers.	Bethune.	Pas-de-Calais.	30
Lillebonne.	Caudebec.	Seine inférieure.	38
Limeuil.	Belvez.	Dordogne.	82
Limoges.	Limoges.	Haute-Vienne.	95
Limougne.	Cahors.	Lot.	78
Limours.	Versailles.	Seine et Oise.	35
Limoux.	Limoux.	Aude.	76
Limouzinière. (la)	Machecoul.	Loire inférieure.	90
Limay.	Mantes.	Seine et Oise.	34
Linde. (la)	Bergerac.	Dordogne.	82
Linières.	Cognac.	Charente.	95
Lintrey.	Blamont.	Meurte.	51
Liomer.	Amiens.	Somme.	39
Lions.	Grand-Andelys.	Eure.	37
Liorac.	Bergerac.	Dordogne.	82
Liry.	Vouziers.	Ardennes.	42
Lisieux.	Lisieux.	Calvados.	101
Lisle.	Perigueux.	Dordogne.	82
Lisle.	Avallon.	Yonne.	112
Lisy-sur-Ourcq.	Meaux.	Seine et Marne.	33
Livarol.	Lisieux.	Calvados.	101
Livernon.	Figeac.	Lot.	78
Livinière. (la)	Saint-Pons.	Hérault.	75
Livry.	Gonnesse.	Seine et Oise.	34
Lixheim.	Sarrebourg.	Meurte.	51
Loches.	Loches.	Indre et Loire.	93
Locheur. (le)	Caen.	Calvados.	101
Locmariaquer.	Auray.	Morbihan.	105
Locmine.	Pontivy.	Morbihan.	104

Cantons.	*Districts.*	*Départemens.*	*Pages*
Locrenan.	Châteaulin.	Finisterre.	106
Lodève.	Lodève:	Hérault.	75
Logefougereuse.	LaChataigneraye.	Vendée.	97
Loguivy.	Lannion.	Côtes-du-Nord.	107
Loiron.	Laval.	Mayenne.	104
Loisey.	Bar-le Duc.	Meuse.	43
Loisy.	Vitry-le-François.	Marne.	49
Lombés. (T.)	L'Isle-en-Jourdain.	Gers.	89
Lombers.	Alby.	Tarn.	77
Lonchamp.	Bourmont.	Haute-Marne.	47
Longchamps.	Epinal.	Vosges.	47
Lonchaumois.	Saint-Claude.	Jura.	62
Londinières.	Neufchâtel.	Seine inférieure.	38
Longeau.	Langres.	Haute-Marne.	48
Longepierre.	Châlons.	Saône et Loire.	60
Longeville.	Boulay.	Moselle.	45
Longeville.	Saint-Dizier.	Haute-Marne.	47
Longny.	Mortagne.	Orne.	102
Longué.	Baugé.	Mayne et Loire.	91
Longueval.	Peronne.	Somme.	39
Longueville.	Dieppe.	Seine inférieure.	38
Longuion. (T)	Longwy.	Moselle.	44
Longwy.	Longwy.	Moselle.	44
Longwy.	Dôle.	Jura.	61
Lonjumeau.	Versailles.	Seine et Oise.	35
Lonlay.	S-Jean-d'Angely.	Charente infér.	96
Lonlay-l'Abbaye	Domfront.	Orne.	101
Lons-le-Saunier.	Lons-le-Saunier.	jura.	62
Lorgues.	Draguignan.	Var.	67
Loriol.	Valence.	Drôme.	65
Lorme. (T.)	Corbigny.	Nyèvre.	113
Lorquin.	Sarrebourg.	Meurte.	51
Lorris.	Montargis.	Loiret.	111
Loroux Beconnois. (le)	Angers.	Mayne et Loire.	92
Loroux-Bottereau. (le)	Clisson.	Loire inférieure.	90
Londe.	LePuy-en-Velay.	Haute-Loire.	63
Loudeac.	Loudeac.	Côtes-du-Nord.	107
Loudun.	Loudun.	Vienne.	93
Loué.	Sillé.	Sarte.	103

Cantons.	*Districts.*	*Départemens.*	*Pages*
Louhans.	Louhans.	Saône et Loire.	60
Louppe. (la)	Châteauneuf.	Eure et Loir.	36
Lourde. (T.)	Argellez.	Hautes-Pyrénées.	86
Loury.	Neuville.	Loiret.	111
Louviers.	Louviers.	Eure.	37
Louvigné.	Fougères.	Ille et Vilaine.	108
Louvigné-en-Bain.	Vitré.	Ille et Vilaine.	108
Louvois.	Epernay.	Marne.	50
Louvres.	Gonnesse.	Seine et Oise.	34
Loyal.	Ploermel.	Morbihan.	105
Lozay.	S. Jean-d'Angely.	Charente-infér.	96
Lubersac.	Uzerche.	Correze.	72
Luc.	Die.	Drôme.	65
Luc. (le)	Draguignan.	Var.	67
Luc.	Langogne.	Lozère.	73
Lucenay-lès-Aix.	Decize.	Nyèvre.	113
Lucenay-l'Evêque.	Autun.	Saône et Loire.	60
Lucey.	Toul.	Meurte.	51
Lucheux.	Doulens.	Somme.	39
Luchy	Breteuil.	Oise.	40
Luçon.	Fontenay-le Comte.	Vendée.	97
Lude. (le)	La Flèche.	Sarte.	103
Lugny.	Mâcon.	Saône et Loire.	60
Luines.	Tours.	Indre et Loire.	92
Lunas.	Lodève.	Hérault.	75
Lunel la-Ville.	Montpellier.	Hérault.	74
Luneville.	Luneville.	Meurte.	51
Lurcy.	Le Donjon.	Allier.	114
Lurcy-Levy.	Cerilly.	Allier.	114
Lure.	Lure.	Haute-Saône.	54
Lurs.	Forcalquier.	Basses-Alpes.	67
Lury.	Bastia.	Corse.	70
Lury.	Vierzon.	Cher.	118
Lus.	Argellez.	Hautes-Pyrénées.	86
Lus-la-Croix-haute.	Die.	Drôme.	65
Lusignan.	Lusignan.	Vienne.	94
Lussac.	Libourne.	Gironde.	81
Lussac-les-Châteaux.	Montmorillon.	Vienne.	93
Lussac-les Eglises.	Le Dorat.	Haute-Vienne.	94

Cantons.	*Districts.*	*Départemens.*	*Pages*
Lussan.	Uzès.	Gard.	70
Lutange.	Thionville.	Moselle.	44
Luxeuil.	Luxeuil.	Haute-Saône.	53
Luzarche.	Gonnesse.	Seine et Oise.	34
Luzech.	Cahors.	Lot.	78
Luzillé.	Amboise.	Indre et Loire.	92
Luzy.	Moulins-en-Gilbert.	Nyèvre.	113
Lyon.	Lyon.	Rhône et Loire.	58
Lyon d'Angers. (le)	Segré.	Mayne et Loire.	91

M.

Macau.	Bordeaux.	Gironde.	81
Maccaye.	Ustaritz.	Basses-Pyrénées.	87
Machault.	Vouziers.	Ardennes.	42
Machecoul.	Machecoul.	Loire inférieure.	90
Maclas.	Saint-Etienne.	Rhône et Loire.	59
Mâcon.	Mâcon.	Saône et Loire.	60
Magalas.	Beziers.	Herault.	75
Magistere. (la)	Valence.	Lot et Garonne.	83
Magnac.	Saint-Yriex.	Haute-Vienne.	94
Magnac-Laval.	Le Dorat.	Haute-Vienne.	94
Magné.	Niort.	Deux-Sêvres.	98
Magny.	Mantes.	Seine et Oise.	34
Magny.	S. Pierre-le Moûtier.	Nyèvre.	114
Magnycourt.	Saint Pol.	Pas-de-Calais.	30
Magoar.	Guingamp.	*Côtes du Nord.*	108
Maillezay.	Fontenay-le-Comte.	Vendée.	97
Mailly.	Arcis-sur-Aube.	Aube.	48
Mailly.	Doulens.	Somme.	39
Mailly.	Marcigny.	Saône et Loire.	61
Mailly-le-Chât.	Auxerre.	Yonne.	112
Maineville.	Gr.-Andelys.	Eure.	37
Mainsac.	Evaux.	Creuze.	116
Maintenon.	Chartres.	Eure et Loir.	36
Maissé.	Estampes.	Seine et Oise.	35
Maizieres.	Joinville.	Haute-Marne.	47
Malemort.	Salon.	Bouc.-du-Rhône.	69

Cantons.	*Districts.*	*Départemens.*	*Pages*
Malene. (la)	Meyrveis.	Lozerre.	74
Malesherbes.	Pithiviers.	Loiret.	111
Malestroit.	Ploermel.	Morbihan.	105
Malicorne.	La Flèche.	Sarte.	103
Malijai.	Digne.	Basses-Alpes.	66
Malleville.	Savinay.	Loire inférieure.	90
Mallot.	Caën.	Calvados.	100
Malzieu.	Saint-Chely.	Lozerre.	73
Mamers.	Mamers.	Sarte.	102
Mandre.	Lamarche.	Vosges.	47
Mandre.	Vaucouleurs.	Meuse.	43
Mannequebeure.	Calais.	Pas-de-Calais.	29
Manoblet.	St.-Hypolyte.	Gard.	69
Manosque. (T)	Forcalquier.	Basses-Alpes.	67
Mans. (le)	Le Mans.	Sarte.	103
Mansle.	Ruffec.	Charente.	95
Mantelan.	Loches.	Indre et Loire.	93
Mantes.	Mantes.	Seine et Oise.	34
Manzat.	Riom.	Puy-de-Dome.	115
Marans.	La Rochelle.	Charente-infér.	96
Marat la grande.	Bar-le-Duc.	Meuse.	43
Marche. (la)	La Marche.	Vosges	47
Marché le pot.	Peronne.	Somme.	
Marchenoir.	Mer.	Loir et Cher.	110
Marchesceuil.	Arnay-le-Duc.	Côte-d'or.	53
Marchiennes.	Douay.	Nord.	31
Marciac.	Mirande.	Gers.	89
Marcigny.	Marcigny.	Saône et Loir.	61
Marcillac.	Rhodez.	Aveiron.	80
Marcillac.	Ruffec.	Charente.	95
Marcillé.	La Guerche.	Ille et Vilaine.	109
Marckolsheim.	Benfelden.	Bas-Rhin.	46
Marennes.	Marennes.	Charente-infér.	96
Mareuil.	Nontron.	Dordogne.	82
Mareuil.	La Roche-sur-Yon.	Vendée.	97
Marey.	Jussey.	Haute-Saône.	53
Margelle. (la)	Is sur-Tille.	Côte-d'Or.	52
Marguerittes.	Nismes.	Gard.	70
Margut.	Sedan.	Ardennes.	41

Cantons.	*Districts.*	*Départemens.*	*Pages*
Mariana.	Oletta.	Corse.	70
Mariembourg.	Rocroy.	Ardennes.	41
Marigny.	Nogent.	Aube.	48
Marigny.	S. Lo.	Manche.	99
Marigny.	Chinon.	Indre et Loire.	93
Marines.	Pontoise.	Seine et O ise.	34
Maringues.	Thiers.	Puy-de-Dome.	115
Marle.	Laon.	Aisne.	32
Marlhes.	St.-Etienne.	Rhône et Loire.	59
Marlieux.	Châtillon.	Ain.	57
Marly.	Versailles.	Seine et Oise.	35
Marly.	Vervins.	Aisne.	32
Marmagne.	Bourges.	Cher.	118
Marmande.	Marmande.	Lot et Garonne.	83
Marmoutier.	Haguenau.	Bas-Rhin.	45
Marnay.	Gray.	Haute-Saône.	54
Maroilles.	Avesnes.	Nord.	31
Marolles.	Bar-sur-Seine.	Aube.	49
Marolles.	Blois.	Loir et Cher.	110
Marolles.	Mamers.	Sarte.	102
Marquays.	Sarlat.	Dordogne.	82
Marque. (la)	Lesparre.	Gironde.	80
Marquise.	Boulogne.	Pas-de-Calais.	30
Mars la-Tour.	Metz.	Moselle.	45
Marsac.	Ambert.	Puy-de-Dome.	115
Marsal.	Château-Salins.	Meurte.	50
Marsanne.	Montelimart.	Drome.	65
Marseille.	Grandvilliers.	Oise.	40
Marseille.	Marseille.	Bouc. du Rhône.	69
Marsilliat.	Moutluçon.	Allier.	115
Marsilly.	Sezanne.	Marne.	50
Martaizé.	Loudun.	Vienne.	93
Martel. (T)	St.-Ceré.	Lot.	78
Marthon.	La Rochefoucauld.	Charente.	95
Martigné.	La Guerche.	Ille et Vilaine.	109
Martigné.	Mayenne.	Mayenne	103
Martigné-Briand.	Vihiers.	Mayne et Loire.	91
Martigny.	La Marche.	Vosges.	47
Martigny-le-Comte.	Charolles.	Saône et Loire.	61

Cantons.	Districts.	Départemens.	Pages
Martigues. (les)	Salon.	Bouches-du-Rhône.	69
Martinvast.	Cherbourg.	Manche.	99
Martizay.	Le Blanc.	Indre.	117
Martragny.	Caen.	Calvados.	100
Martres. (les)	Clermont.	Puy-de-Dome.	116
Marvejols.	Marvejols.	Lozère.	74
Marville.	Stenay.	Meuse.	42
Mas d'Agenois.	Tonneins.	Lot et Garonne.	84
Mas d'Azil. (le)	Mirepoix.	Arriège.	85
Mas Cabadès. (le)	Carcassonne.	Aude.	76
Masargues.	Marseille.	Bouc. du Rhône.	69
Massat.	St.-Girons.	Arriège.	85
Massiac.	St. Flour.	Cantal.	73
Massillargues.	Montpellier.	Hérault.	74
Masseube.	Mirande.	Gers.	89
Mastre. (la)	Mezen.	Ardèche.	64
Masvaux.	Befort.	Haut-Rhin.	55
Matelles. (les)	Montpellier.	Hérault.	74
Matha.	S. Jean-d'Angely.	Charente-infér.	96
Mathay.	St. Hypolite.	Doubs.	55
Mathieu.	Caen.	Calvados.	100
Matignon.	Lamballe.	Côtes-du-Nord.	107
Matour	Charolles.	Saône et Loire.	61
Maubec.	Vienne.	Isère.	57
Maubert fontaine.	Rocroy.	Ardennes.	41
Maubeuge.	Avesnes.	Nord.	31
Maubourguet.	Vicbigorre.	Haute-Pyrénées.	86
Mauguis.	Montpellier.	Hérault.	74
Maulson.	La Barthe.	Haute-Pyrénées.	86
Mauleon.	Mauléon.	Basses-Pyrénées.	87
Maulevrier.	Chollet.	Maine et Loire.	91
Maulle.	St. Germain.	Seine et Oise	35
Maure.	Redon.	Ille et Vilaine.	109
Mauriac.	Mauriac.	Cantal.	73
Mauron.	Ploermel.	Morbihan	104
Maurs.	Aurillac.	Cantal.	73
Maurup.	Vitry.	Marne.	50
Mauves.	Mortagne.	Orne.	102
Mauvesin.	Lectoure.	Gers.	88

Cantons.	Districts.	Départemens.	Pages
Mauzé.	Niort.	Deux-Sèvres.	98
Maxey.	Vaucouleurs.	Meuse.	43
May. (le)	Chollet.	Maine et Loire.	91
Mayenne.	Mayenne.	Mayenne.	103
Mayet.	Château-du-Loir.	Sarte.	102
Mayet.	Cusset.	Allier.	114
Mayeuvre. (gde)	Briey.	Moselle.	44
Mayzeroy.	Boulay.	Moselle.	45
Mazamet.	Castres.	Tarn.	77
Mazé.	Baugé.	Maine et Loire.	91
Mazeres.	Mirepoix.	Arriège.	85
Meaulne.	Cerilly.	Allier.	114
Meaux.	Meaux.	Seine et Marne.	33
Mées. (les)	Digne.	Basses-Alpes.	66
Megrit.	Broons.	Côtes-du-Nord.	107
Meharicourt.	Montdidier.	Somme.	39
Mehun.	Vierzon.	Cher.	118
Meiche,	St. Hypolite.	Doubs.	55
Meilhan.	Marmande.	Lot et Garonne.	83
Meilhan.	La Reolle.	Gironde.	81
Meillards.	Uzerche.	Corrèze	72
Meilleray.	Châteaubriant.	Loire-Inférieure.	90
Meimac.	Ussel.	Corrèze.	72
Mélay.	Laval.	Mayenne.	104
Melay.	Marcigny.	Saône et Loire.	61
Mêle. (le)	Alençon.	Orne.	102
Melgren.	Quimperlé.	Finistère.	106
Melionec.	Rostrenen.	Côtes-du-Nord.	108
Melle.	Melle.	Deux-Sèvres.	98
Melun.	Melun.	Seine et Marne.	33
Menat.	Montaigu.	Puy-de-Dome.	115
Mende.	Mende.	Lozère.	74
Mendon.	Auray.	Morbihan.	105
Menecy.	Corbeil.	Seine et Oise.	35
Menerval.	Gournay.	Seine inférieure.	38
Menetou.	Bourges.	Cher.	118
Menetous.	Romorantin.	Loir et Cher.	110
Menigoute.	St. Maixent.	Deux-Sèvres.	98
Menil-Frementel.	Caen.	Calvados.	100

Cantons.	*Districts.*	*Départemens.*	*Pages*
Menostey.	Dole.	Jura.	61
Mens.	Grenoble.	Isère.	57
Meobec.	Châteauroux.	Indre.	118
Mer.	Mer.	Loir et Cher.	110
Merceuil.	Beaune.	Côte-d'Or.	53
Mercey.	Gray.	Haute-Saône.	54
Mercey. (gd.)	Besançon.	Doubs.	55
Mercœur.	Tulle.	Corrèze.	72
Mercy-le-bas.	Longwy.	Moselle.	44
Merdrignac.	Broons.	Côtes-du-Nord.	107
Merigny.	Le Blanc.	Indre.	117
Merlerault.	L'Aigle.	Orne.	101
Merlou.	Senlis.	Oise.	40
Meru.	Chaumont.	Oise.	41
Mervans.	Louhans.	Saône et Loire.	60
Merville.	Hazebrouck.	Nord.	31
Mery.	Arcis.	Aube.	48
Mesniere. (la)	Mortagne.	Orne.	102
Messac.	Bain.	Ille et Vilaine.	109
Messigny.	Dijon.	Côte-d'Or.	52
Mesvre.	Autun.	Saône et Loire.	60
Mets en couture.	Bapaume.	Pas-de-Calais.	30
Metz.	Metz.	Moselle.	45
Meulan.	Saint-Germain.	Seine et Oise.	35
Meun.	Beaugency.	Loiret.	112
Meursault.	Beaune.	Côte-d'Or.	53
Meusnet.	Issoudun.	Indre.	117
Meuvy.	Bourmont.	Haute-Marne.	47
Meux. (le)	Compiegne.	Oise.	40
Meximieux.	Montluel.	Ain.	56
Meylan.	Grenoble.	Isère.	58
Meyrveis.	Meyrveis.	Lozerre.	74
Meyssac.	Brive.	Correze.	72
Mez-le-Carhaix.	Rostrenen.	Côtes du Nord.	108
Meze.	Beziers.	Hérault.	75
Mezel.	Digne.	Basses-Alpes.	66
Mezidon.	Lisieux.	Calvados.	101
Meziere.	Metz.	Moselle.	44
Mezieres.	Charleville.	Ardennes.	42

Cantons.	*Districts.*	*Départemens.*	*Pages*
Mezilles.	Saint-Fargeau.	Yonne.	113
Mezin.	Nerac.	Lot et Garonne.	84
Mezzana.	Ajaccio.	Corse.	71
Mielan.	Mirande.	Gers.	89
Mignovillard.	Arbois.	Jura.	61
Milhars.	Gaillac.	Tarn.	77
Milhau.	Milhau.	Aveiron.	79
Milhaud.	Nismes.	Gard.	70
Millas.	Perpignan.	Pyrénées orient.	75
Millery.	Camp. de Lyon.	Rhône et Loire.	59
Milly.	Estampes.	Seine et Oise.	35
Miniac.	Saint-Malo.	Ille et Vilaine.	108
Minot.	Châtillon.	Côte-d'Or.	52
Mirabel.	Montauban.	Lot.	78
Mirabel.	Nions.	Drôme.	65
Miradoux.	Lectoure.	Gers.	88
Mirambeau.	Pons.	Charente infér.	96
Miramont.	Lausun.	Lot et Garonne.	83
Mirande.	Mirande.	Gers.	89
Miraumont.	Peronne.	Somme.	39
Mirebeau.	Dijon.	Côte-d'Or.	52
Mirebeau.	Poitiers.	Vienne.	94
Mirecourt.	Mirecourt.	Vosges.	46
Mirefleur.	Billom.	Puy-de-Dôme.	116
Mirepoix.	Mirepoix.	Arriège.	85
Mison.	Sisteron.	Basses-Alpes.	66
Moidieu.	Vienne.	Isère.	57
Moirans.	Saint-Marcelin.	Isère.	58
Moireses.	Rhodez.	Aveiron.	80
Moisdon.	Châteaubriant.	Loire infér.	90
Moislains.	Peronne.	Somme.	39
Moissac.	Lauzerte.	Lot.	78
Molans.	Lure.	Haute-Saône.	54
Molans.	Nions.	Drôme.	65
Molesmes.	Châtillon-sur-Seine.	Côte-d'Or.	52
Moliens.	Amiens.	Somme.	39
Molieres.	Montauban.	Lot.	78
Moligt.	Prades.	Pyrénées orient.	75
Molinges.	Saint-Claude.	Jura.	62

Cantons.	Districts.	Départemens.	Pages
Molsheim.	Strasbourg.	Bas-Rhin.	45
Monastier.	Puy en Velay.	Haute-Loire.	63
Monbazens.	Albin.	Aveiron.	80
Monbahus.	Lauzun.	Lot et Garonne.	83
Monceaux-le-Cte	Corbigny.	Nyèvre.	113
Monchamp.	Montaigu.	Vendée.	97
Monchi-Breton.	Saint-Pol.	Pas-de-Calais.	30
Monclar.	Montauban.	Lot.	78
Monclar.	Villeneuve-d'Agen.	Lot et Garonne.	83
Moncontour.	Lamballe.	Côtes-du-Nord	107
Moncontour.	Loudun.	Vienne.	93
Moncoutant.	Chatillon.	Deux-Sèvres.	98
Moncrabeau.	Nérac.	Lot et Garonne.	84
Moncuc.	Lauzerte.	Lot.	78
Mondeville.	Caen.	Calvados.	100
Monein.	Oleron.	Basses-Pirénées.	87
Monestier. d'Abel.	Gap.	Hautes-Alpes.	66
Monestier. (le)	Briançon.	Hautes-Alpes.	65
Monestier. (le)	Grenoble.	Izère.	58
Monesties.	Alby.	Tarn.	77
Monferrand.	Belvez.	Dordogne.	82
Monferran.	L'Ile-en-Jourdain.	Gers.	89
Monflanquin.	Monflanquin.	Lot et Garonne.	83
Mongie. (la)	Issoire.	Puy-de-Dome.	116
Monguyon. (T)	Monlieu.	Charente-infér.	96
Monistrol.	Monistrol.	Haute-Loire.	63
Monleon.	Barthe de-Neste.	Hautes-Pyrénées.	86
Monnières.	Clisson.	Loire inférieure.	90
Monnoye.	Château-Renault.	Indre et Loire.	92
Monpazier. (T)	Belvez.	Dordogne.	82
Monrejan.	Saint-Gaudens.	Haute-Garonne.	85
Monsales.	Villefranche.	Aveiron.	80
Monsegur.	Monflanquin.	Lot et Garonne.	83
Monsegur.	La Réolle	Gironde.	81
Monsol.	Villefranche.	Rhône et Loire.	58
Monsuzain.	Arcis.	Aube.	48
Mont.	Bourbon-Lancy.	Saône et Loire.	61
Mont-d'astarac.	Mirande.	Gers.	89
Mont-S.-Eloy.	Arras.	Pas-de-Calais.	30

Cantons.	Districts.	Départemens.	Pages
Mont-S. Jean.	Arnay-le-Duc.	Côte-d'or.	53
Mont-S. Vincent.	Charolles.	Saône et Loire.	61
Mont-de Marsan.	Mont-de Marsan.	Landes.	88
Mont-S.-Père.	Château-Thiéry.	Aisne.	33
Mont S.-Sulpice.	Saint-Florentin.	Yonne.	112
Mont-sous Vaudrey.	Dole.	Jura.	61
Montagnac.	Bergerac.	Dordogne.	82
Montagnac.	Beziers.	Hérault	75
Montagnac.	Montflanquin.	Lot et Garonne.	83
Montagnac.	Nérac.	Lot et Garonne.	83
Montagrier.	Riberac.	Dordogne.	82
Montaigu.	Montaigu.	Vendée.	97
Montaigu.	Montaigu.	Puy-de-Dôme.	115
Montaiguet.	Le Donjon.	Allier.	114
Montaigut.	Ville-neuve-d'Agen.	Lot-et-Garonne.	83
Montanbœuf.	La Rochefoucauld	Charente.	95
Montazen.	Uzès.	Gard.	70
Montargis.	Montargis.	Loiret.	111
Montastruc.	Toulouse.	Haute-Garonne.	84
Montauban.	Montauban.	Lot.	78
Montauban.	Nions.	Drôme.	65
Montauban.	Montfort.	Ille et Vilaine.	109
Montaudin.	Ernée.	Mayenne.	103
Montbart.	Sémur.	Côte-d Or.	53
Montbazon.	Tours.	Indre et Loire.	92
Montbenoit.	Pontarlier.	Doubs.	55
Montberon.	Rochefoucauld. (la)	Charente.	95
Montboson.	Vesoul.	Haute-Saône.	54
Montbrison.	Montbrison.	Rhône et Loire.	59
Montbrun.	Nions.	Drome.	65
Montceaux.	Marcigny.	Saône et Loire.	61
Montcenis.	Autun.	Saône et Loire.	60
Montchevrier.	Argenton.	Indre.	117
Montcornet.	Laon.	Aisne.	32
Montdauphin.	Embrun.	Hautes-Alpes.	65
Montdidier.	Montdidier.	Somme.	39
Montdoubleau.	Montdoubleau.	Loir et Cher.	110
Montebourg	Valognes.	Manche.	99
Montech.	Castel-Sarazin.	Haute-Garonne.	84

Cantons.	*Districts.*	*Départemens.*	*Pages*
Montel-de-Gelat.	Montaigu.	Puy-de-Dome.	116
Montelimart.	Montelimart.	Drôme.	65
Montellier.	Valence.	Drôme.	64
Montelon.	Autun.	Saône et Loire.	60
Montendre.	Montlieu.	Charente-infér.	96
Montereau.	Nemours.	Seine et Marne.	33
Montesquieu.	Villefranche.	Haute-Garonne.	85
Montesquieu.	Rieux.	Haute-Garonne.	85
Montesquiou.	Mirande.	Gers.	89
Montet. (le)	Montmarault.	Allier.	115
Montfauche.	Châteauchinon.	Nyèvre.	113
Montfaucon.	Chollet.	Mayne et Loire.	91
Montfaucon.	Clermont-en-Argonne.	Meuse.	43
Montfaucon.	Gourdon.	Lot.	78
Montfaucon.	Monistrol.	Haute-Loire.	63
Montferrier.	Tarascon.	Arriège.	86
Montfort.	Dax.	Landes.	88
Mont-fort.	Pont-Audemer.	Eure.	36
Montfort.	Montfort.	Seine et Oise.	35
Montfort-le-Rheu.	Montfort.	Ille et Vilaine.	109
Montfort-le-Rotrou.	Le Mans.	Sarte.	103
Montfrin.	Beaucaire.	Gard.	69
Montgiscard.	Villefranche.	Haute-Garonne.	85
Monthermé.	Charleville.	Ardennes.	42
Monthoiron.	Châtelleraut.	Vienne.	93
Monthureux.	Darney.	Vosges.	47
Montier-S.-Jean.	Sémur.	Côte-d'Or.	53
Montier-sur Saux.	Vaucouleurs.	Meuse.	43
Montierender.	S.-Dizier.	Haute-Marne.	47
Montignac.	Montignac.	Dordogne.	82
Montigné.	Baugé.	Mayne et Loire.	91
Montigny.	Châtillon.	Côte-d'Or.	52
Montigny.	Is-sur-Tille.	Côte-d'Or.	52
Montigny-sur-canne.	Moulins-en-Gilbert.	Nièvre.	113
Montigny-le-Roi.	Bourbonne.	Haute-Marne.	47
Montirat.	Alby.	Tarn.	77
Montivilliers.	Montivilliers.	Seine inférieure.	38
Montjoye. (la)	Nerac.	Lot et Garonne.	83
Mont-Javoult.	Chaumont.	Oise.	41

Cantons.	*Districts.*	*Départemens.*	*Pages*
Montlhéry.	Corbeil.	Seine et Oise.	35
Montlieu.	Montlieu.	Charente-infér.	96
Montlouis.	Tours.	Indre et Loire.	92
Montluçon.	Montluçon.	Allier.	115
Montluel.	Montluel.	Ain.	56
Montmarault.	Montmarault.	Allier.	115
Montmartin.	Carentan.	Manche.	99
Montmartin.	Coutances.	Manche.	100
Montmaur.	Epernay,	Marne.	50
Montmedy.	Stenay.	Meuse.	42
Montmerle.	Trévoux.	Ain.	56
Montmiral.	La Ferté-Bernard.	Sarte.	102
Montmiral.	Romans.	Drôme.	64
Montmirail.	Sezanne.	Marne.	50
Montmirey-le-château.	Dôle.	Jura.	61
Montmoreau.	Barbezieux.	Charente.	95
Montmorency.	Bar-sur-Aube.	Aube.	48
Montmorency. (T)	Gonesse.	Seine et Oise.	34
Montmorillon.	Montmorillon.	Vienne.	93
Montmorin.	Serres.	Hautes-Alpes.	66
Montoire.	Guerande.	Loire inférieure.	90
Montoire.	Vendome.	Loir et Cher.	111
Montolieu.	Carcassonne.	Aude.	76
Monton.	Clermont.	Puy-de-Dome.	116
Montpellier.	Montpellier.	Herault.	74
Montpeyroux.	Lodève.	Hérault.	75
Montpezat.	Montauban.	Lot.	78
Montpezat.	Tanargue.	Ardèche.	64
Montpezat.	Tonneins.	Lot et Garonne.	84
Montpont.	Louhans.	Saône et Loire.	60
Montpont. (T)	Mucidan.	Dordogne.	82
Montréal.	Avallon.	Yonne.	112
Montréal.	Carcassonne.	Aude.	76
Montréal.	Condom.	Gers.	88
Montréal.	Nantua.	Ain.	56
Montrésor.	Loches.	Indre et Loire.	93
Montreuil.	Bernay.	Eure.	37
Montreuil.	Bourg-la-Reine.	Paris.	34
Montreuil.	Troyes.	Aube.	49

Cantons.	*Districts.*	*Départemens.*	*Pages*
Montreuil-Bellay.	Saumur.	Maine et Loire.	91
Montreuil-sur-me.	Montreuil.	Pas-de Calais.	30
Montrevault S.	Florent-le-Vieil.	Maine et Loire.	92
Montrevel.	Bourg-en Bresse.	Ain.	56
Montrevillon.	Château-Chinon.	Nyèvre.	113
Montrichard. (T)	S. Aignan.	Loir et Cher.	110
Montrigaud.	Romans.	Drôme.	64
Monts.	Laudun.	Vienne.	93
Mont-Salvy.	Aurillac.	Cantal.	73
Mont-Saugeon.	Longres.	Haute-Marne.	48
Mont-Severoux.	Vienne.	Isère.	57
Mont-Surs.	Laval.	Mayenne.	104
Montville.	Rouen.	Seine inférieure.	38
Monzeville.	Clermont.	Meuse.	43
Morainne.	Châteauneuf.	Maine et Loire.	91
Moras.	Romans.	Drôme.	64
Moras.	La Tour-du Pin.	Isère.	57
Moret.	Nemours.	Seine et marne.	33
Moretel.	La Tour-du Pin.	Isère.	57
Moreuil.	Montdidier.	Somme.	39
Morey.	Saint-Claude.	Jura.	62
Morge-Moulin.	Estain.	Meuse.	43
Morges.	Grenoble.	Isère.	57
Morhange.	Morhange.	Moselle.	44
Moriani.	Cervione.	Corse.	71
Morienval.	Crespy.	Oise.	40
Morlaas.	Pau.	Basses-Pyrénées.	87
Morlaix.	Morlaix.	Finisterre.	106
Mormant.	Melun.	Seine et Marne.	33
Mornant.	Camp. de Lyon.	Rhône et Loire.	59
Morteau.	Pontarlier.	Doubs.	55
Mortagne.	Montaigu.	Vendée.	97
Mortagne.	Mortagne.	Orne.	102
Mortagne.	Saintes.	Charente infér.	96
Mortain.	Mortain.	Manche.	100
Mortemart.	Bellac.	Haute-Vienne.	94
Morterol.	Le Dorat.	Haute-Vienne.	94
Morville.	Château.Salins.	Meurte.	50
Morville.	Pont-à-Mousson	Meurte.	50

Cantons.	*Districts.*	*Départemens.*	*Pages*
Morvillier.	Neufchâteau.	Vosges.	46
Mothe Mont Ravel. (la)	Mucidan.	Dordogne.	82
Mothe S. Heray. (la)	S. Maixent.	Deux-Sèvres.	98
Motteville.	Caudebec.	Seine inférieure.	38
Motte Achart. (la)	Sables d'Olonne.	Vendée.	97
Motte du Caire (la)	Sisteron.	Basses-Alpes.	66
Motte Chalenson. (la)	Die.	Drôme.	65
Motte S. Jean. (la)	Bourbon Lancy,	Saone et Loire.	61
Mouchy.	Compiègne.	Oise.	40
Mougins.	Grasse.	Var.	67
Mougon.	St. Maixent.	Deux-Sèvres.	98
Mouilleron.	La Chataigneraye.	Vendée.	97
Mouliherne.	Baugé.	Mayne et Loire.	91
Moulin.	Metz.	Moselle.	45
Moulins.	Moulins.	Allier.	114
Moulins-en-Gilbert.	Moulins en G.	Nyèvre.	113
Moulins.	L'Aigle	Orne.	102
Moustiers.	Digue.	Basses-Alpes.	66
Mouthe.	Pontarlier.	Doubs.	55
Moutiers. (les)	Sables-d Olonne.	Vendée.	97
Mouy.	Clermont.	Oise.	41
Mouzon.	Sedan.	Ardennes.	42
Moy.	S. Quentin.	Aisne.	32
Moyaux.	Lizieux.	Calvados.	101
Moyenneville.	Abbeville.	Somme.	39
Moyrans.	Saint-Claude.	Jura.	62
Mozé.	Angers.	Mayne et Loire.	92
Mozun.	Billom.	Puy-de-Dome.	116
Mucidan.	Mucidan.	Dordogne.	82
Mugron.	S. Séver.	Landes.	88
Munskirchen.	Sar Louis.	Moselle.	44
Munster.	Colmar.	Haut-Rhin.	54
Mur.	Loudeac.	Côtes-du-Nord.	107
Mur de-Barrès.	Mur-de-Barrès.	Aveiron.	79
Murat.	La Caune.	Tarn.	77
Murat.	Murat.	Cantal.	73
Mure. (la)	Grenoble.	Izère.	58
Muret.	Muret.	Haute-Garonne.	85
Murol.	Besse.	Puy-de-Dome.	116

60

Cantons.	*Districts.*	*Départemens.*	*Pages*
Mursange.	Beaune.	Côte-d'Or.	53
Murviel.	Beziers.	Hérault.	75
Mussy-l'Evêque.	Bar sur-Seine.	Aube.	49
Muy. (le)	Draguignan.	Var.	67
Muzillac.	La Roche Bernard.	Morbihan.	105

N.

Nailloux.	Villefranche.	Haute-Garonne	85
Najac.	Villefranche.	Aveiron.	80
Nancy.	Nancy.	Meurte.	51
Nangis..	Provins.	Seine et Marne.	33
Nans.	S. Maximin.	Var.	68
Nant.	Milhau.	Aveiron.	79
Nanterre.	St. Denis.	Paris.	34
Nantes.	Nantes.	Loire inférieure.	90
Nanteuil-le-Haudoin.	Crespy.	Oise.	40
Nanteuil en vallée.	Ruffec.	Charente.	95
Nantua.	Nantua.	Ain.	56
Naours.	Doulens.	Somme.	39
Narbonne.	Narbonne.	Aude.	76
Nasbinals.	Marvejols.	Lozerre.	74
Naucelle.	Sauveterre.	Aveiron.	79
Navacelle.	Uzès.	Gard.	70
Navarreins.	Oleron.	Basses-Pyrénées.	87
Nay.	Pau.	Basses-Pyrénées.	87
Neant.	Ploermel.	Morbihan.	104
Neauphle-le-château.	Montfort.	Seine et Oise.	35
Nechers.	Issoire.	Puy-de-Dôme.	115
Nede.	St. Léonard.	Haute-Vienne.	94
Negrepelisse.	Montauban.	Lot.	78
Nemours.	Nemours.	Seine et Marne.	33
Nerac.	Nerac.	Lot et Garonne.	84
Neris.	Montluçon.	Allier.	115
Néronde.	Roanne.	Rhône et Loire.	58
Néiondes.	Sancoins.	Cher.	118
Nesle.	Péronne.	Somme.	39
Nestier.	La Barthe de Nestes.	Haute-Pyrénées.	86

Cantons.	*Districts.*	*Départemens.*	*Pages*
Neufbourg.	Louviers.	Eure.	37
Neufbrisack	Colmar.	Haut-Rhin.	54
Neufchâteau.	Neufchâteau.	Vosges.	46
Neufchâtel.	Laon.	Aisne.	32
Neufchâtel.	Neufchâtel.	Seine inférieure.	38
Neufmanil.	Charleville	Ardennes.	42
Neuilly.	Langres.	Haute-Marne.	48
Neuilly.	Joigny.	Yonne.	113
Neuilly.	Mortagne.	Orne.	102
Neuilly-le-Réal.	Moulins.	Allier.	114
Neuilly-S.-Front.	Château-Thiéry.	Aisne.	33
Neuvelire.	Verneuil.	Eure.	37
Neuvic.	Mucidan.	Dordogne.	82
Neuvie.	Ussel.	Corrèze.	72
Neuville.	Boulogne.	Pas-de-Calais.	30
Neuville.	Ervy.	Aube.	49
Neuville.	Poitiers.	Vienne.	94
Neuville. (la)	S.-Dizier.	Haute-Marne.	47
Neuville-aux-Bois.	Neuville.	Loiret.	111
Neuville-au-Pont. (la)	Ste-Menehould.	Marne.	49
Neuville-le-Roi. (la)	Clermont.	Oise.	41
Neuville.	Camp-de-Lyon.	Rhône et Loire.	59
Neuviller.	Vezelize.	Meurte.	51
Neuvy.	Cosne.	Nyèvre.	113
Neuvy.	S.-Florentin.	Yonne.	112
Neuvy.	Vierzon.	Cher.	118
Neuvy-Paillou.	Issoudun.	Indre.	117
Neuvy-le-Roi.	Château-Regnault.	Indre et Loire.	92
Neuvy.	La Châtre.	Indre.	117
Nevers.	Nevers.	Nyèvre.	114
Nevian.	Narbonne.	Aude.	76
Nexon.	S.-Yriex.	Haute-Vienne.	94
Neyrac.	S. Geniés.	Aveiron.	79
Niderbronn.	Wissembourg.	Bas-Rhin.	45
Nider-Viller.	Sarrebourg.	Meurte.	51
Nieul.	Limoges.	Haute-Vienne.	95
Niolo.	Corté.	Corse.	71
Nions.	Nions.	Drome.	65
Niort.	Niort.	Deux-Sèvres.	98

Cantons.	*Districts.*	*Départemens.*	*Pages*
Nismes.	Nismes.	Gard.	70
Noaille.	Poitiers.	Vienne.	94
Noailles.	Beauvais.	Oise.	41
Nocé.	Bellesme.	Orne.	102
Nodz.	Ornans.	Doubs.	55
Noë.	Muret.	Haute-Garonne.	85
Nogaro.	Nogaro.	Gers.	89
Nogent-le-Bernard.	La Ferté-Bern.	Sarte.	102
Nogent-le-Rotrou.	Nogent-le-R.	Eure et Loir.	36
Nogent-le-Roy.	Chaumont.	Haute-Marne.	48
Nogent-le-Roy.	Dreux.	Eure et Loir.	36
Nogent-sur-Seine.	Nogent-sur-S.	Aube.	48
Nogent-sur-Vernisson.	Montargis.	Loiret.	111
Nohn.	Sarlouis.	Moselle.	44
Noiretable.	Montbrison.	Rhône et Loire.	59
Noirmoutier.	Challans.	Vendée.	97
Nolay.	Beaune.	Côte-d'Or.	53
Nomeny.	Pont-à-Mousson.	Meurte.	50
Nonencourt.	Verneuil.	Eure.	37
Nonant.	Argentan.	Orne.	101
Nontron.	Nontron.	Dordogne.	81
Nonza.	Bastia.	Corse.	70
Normier.	Semur.	Côte-d'Or.	53
Noroy.	Vesoul.	Haute-Saône.	54
Norroy-le-Sec.	Briey.	Moselle.	45
Nort.	Nantes.	Loire inférieure.	90
Nossoncourt.	Ramberviller.	Vosges.	46
N. D. de Clery.	Beaugency.	Loiret.	112
N. D. de Coudun.	Compiegne.	Oise.	40
N. D. de Courson.	Lisieux.	Calvados.	101
N. D. de Frenay.	Lisieux.	Calvados.	101
N. D. de Liesse.	Laon.	Aisne.	32
Nouart.	Grandpré.	Ardennes.	42
Nouée. (la)	Josselin.	Morbihan.	104
Nouvelle Eglise.	Calais.	Pas-de-Calais.	29
Nouvion.	Vervins.	Aisne.	32
Noves.	Tarascon.	Bouc. du Rhône.	68
Novion.	Rethel.	Ardennes.	42
Noyal.	Pontivy.	Morbihan.	104

Cantons.	*Districts.*	*Départemens.*	*Pages*
Noyal.	Rennes.	Ille et Vilaine.	109
Noyant.	Baugé.	Mayne et Loire.	91
Noyers.	Bar-le-Duc.	Meuse.	43
Noyers.	Sisteron.	Basses-Alpes.	66
Noyers.	Tonnerre.	Yonne.	119
Noyon.	Noyon.	Oise.	40
Nozay.	Blain.	Loire inférieure.	89
Nozeroy.	Arbois.	Jura.	61
Nuillé-sur-Vicoin.	Laval.	Mayenne.	104
Nuys.	Dijon.	Côte-d'Or.	52

O.

O.	Argentan.	Orne.	101
Oberhausbergen.	Strasbourg.	Bas-Rhin.	45
Oberchneins.	Benfelden.	Bas-Rhin.	45
Octon.	Lodève.	Hérault.	75
Ogeviller.	Blamont.	Meurte.	51
Ogny.	Metz.	Moselle.	45
Oiron.	Thouars.	Deux-Sèvres.	98
Oisemont.	Amiens.	Somme.	39
Oisseau.	Mayenne.	Mayenne.	103
Oisy.	Bapaume.	Pas-de-Calais.	30
Olargues.	St.-Pons.	Herault.	75
Olby.	Clermont.	Puy-de-Dôme.	115
Oletta.	Oletta.	Corse.	70
Olette.	Prades.	Pyrénées Orient.	75
Oleron.	Marennes.	Charente inféri.-	96
Oleron.	Oleron.	Basses-Pyrennées.	87
Olioules.	Toulon.	Var.	68
Olliergue.	Ambert.	Puy-de-Dôme.	116
Olmetta.	Oletta.	Corse.	70
Olini.	Isle-Rousse.	Corse.	70
Olonne.	Sables d'Olonne.	Vendée.	97
Olonzac.	St.-Pons.	Hérault.	75
Omont.	Charleville.	Ardennes.	42
Onans.	Baume-les-Dames.	Doubs.	55
Onjon.	Troyes.	Aube.	49

Cantons.	*Districts.*	*Départemens.*	*Pages*
Ons en Bray.	Beauvais.	Oise.	41
Oradour.	St.-Junien.	Haute-Vienne.	94
Oraison.	Digne.	Basses-Alpes.	66
Orange.	Orange,	Bouch. du Rhône.	69
Orbais.	Châteauthiery.	Aisne.	33
Orbec.	Lizieux.	Calvados.	101
Orchamps.	Dole.	Jura.	61
Orchamps.	Ornans.	Doubs.	55
Orchies.	Douay.	Nord.	31
Orcier.	Embrun.	Hautes-Alpes.	65
Orezza.	La Porta.	Corse.	71
Orgelet.	Orgelet.	Jura.	62
Orgeres.	Janville.	Eure et Loir.	36
Orgon.	Tarascon.	Bouc.-du-Rhône.	68
Orient. (l') (T.)	Hennebon.	Morbihan.	105
Orléans.	Orléans.	Loiret.	111
Ornano.	Ajaccio.	Corse.	71
Ornans.	Ornans.	Doubs.	55
Ornes.	Verdun.	Meuse.	43
Orpierres.	Serres.	Hautes-Alpes.	66
Orthés.	Orthés.	Basses-Pyrénées.	87
Orto.	Oletta.	Corse.	70
Ossun.	Tarbe.	Hautes-Pyrénées.	86
Ostriconi.	Isle-Rousse.	Corse.	71
Ouanne.	Auxerre.	Yonne.	112
Ouarville.	Janville.	Eure et Loir.	36
Ouilly.	Falaise.	Calvados.	101
Oulchy.	Soissons,	Aisne.	32
Ouques,	Mer.	Loir et Cher.	110
Ourliac.	Belvez.	Dordogne.	82
Ouroux.	Château-Chinon.	Nyevre.	113
Ourville.	Cany.	Seine inférieure.	38
Oust.	St.-Girons.	Arriege.	85
Ouzouer-le-marché.	Mer.	Loir et Cher.	110
Ouzouer-sur-Trézée.	Gien.	Loiret.	111
Oyonnax.	Nantua.	Ain.	56

Cantons.	*Districts.*	*Départemens.*	*Pages*
P.			
Pacaudiere. (la)	Roanne.	Rhône et Loire.	58
Pacy.	Evreux.	Eure.	37
Pagny.	Pont à Mousson.	Meurte.	50
Paimpol.	Pontrieu.	Côtes du Nord.	107
Painbœuf.	Painbœuf.	Loire-Inférieure.	90
Palaiseau.	Versailles.	Seine et Oise.	35
Palinge.	Charolles.	Saône et Loire.	61
Palisse. (la)	Cusset.	Allier.	114
Palluau.	Challans.	Vendée.	97
Palluau.	Châtillon.	Indre.	117
Pamiers. (T)	Mirepoix.	Arriège.	85
Pampelonne.	Alby.	Tarn.	77
Pantin.	St. Denis.	Paris.	34
Parantis.	Tartas.	Landes.	88
Paray.	Charolles.	Saône et Loire.	61
Parcay.	Baugé.	Mayne et Loire.	91
Parcé.	Fougeres.	Ille et Vilaine.	108
Parcé.	Sablé.	Sarte.	103
Pareid.	Estain.	Meuse.	43
Parigné-l'Evêque.	Le Mans.	Sarte.	103
Paris.	Paris.	Paris.	34
Parisot.	Villefranche.	Aveiron.	80
Parmillieu.	La Tour-du-Pin.	Isère.	57
Parné.	Laval.	Mayenne.	104
Parnot.	Bourbonne,	Haute-Marne.	47
Parrecey.	Dole.	Jura.	61
Partenay.	Partenay.	Deux-Sèvres.	98
Pas.	Arras.	Pas-de-Calais.	30
Passais.	Domfront.	Orne.	101
Passavant.	Baume-les-Dames.	Doubs.	55
Passavant.	Ste. Menehould.	Marne.	49
Passavant	Vihiers.	Mayne et Loire.	91
Passy.	St. Denis.	Paris.	34
Patay.	Orléans.	Loiret.	111
Patrimonio.	Oletta.	Corse.	70

Cantons.	Districts.	Départemens.	Pages
Pau.	Pau.	Basses-Pyrénées.	87
Paulhaguet.	Brioude.	Haute Loire.	63
Pauillac.	Lesparre.	Gironde.	80
Pavilly.	Caudebec.	Seine inférieure.	38
Péage de Pizançon.	Romans.	Drome.	64
Peaule.	Roche-Bernard.	Morbihan.	105
Pedernec.	Guingamp.	Côtes-du-Nord.	108
Peillac.	Rochefort.	Morbihan.	105
Pelissane.	Salon.	Bouc.-du-Rhône.	69
Pellegrue.	La Reolle.	Gironde.	81
Pelleriu. (la)	Paimbœnf.	Loire inférieure.	90
Pellouaille.	Angers.	Mayne et Loire.	92
Pellusin.	St. Etienne.	Rhône et Loire.	59
Penne.	Villeneuve d'Agen.	Lot et Garonne.	83
Penvenan.	Lannion.	Côtes-du Nord.	107
Percy.	St. Lo.	Manche.	99
Périgueux.	Périgueux.	Dordogne.	82
Pernes.	St. Pol.	Pas-de-Calais.	30
Peronne.	Peronne.	Somme.	39
Perros Guirec.	Lannion.	Côtes-du-Nord.	107
Perpignan.	Perpignan.	Pyrénées orient.	75
Perrecy.	Charolles.	Saône et Loire.	61
Perreux.	Roannes.	Rhône et Loire.	58
Perriers. (T)	Carentan.	Manche.	99
Perthes.	Melun.	Seine et Marne.	33
Perthes.	St. Dizier.	Haute-Marne.	47
Pertuis.	Apt.	Bouc.-du-Rhône.	68
Peruse. (la)	Confolent.	Charente.	95
Pesme.	Gray.	Haute-Saône.	54
Pestivien.	Guingamp.	Côtes-du-Nord.	108
Petelange.	Sar-Guemine.	Moselle.	44
Peuplingue.	Calais.	Pas-de-Calais.	29
Peyrac.	Gourdon.	Lot.	78
Peyrat.	St. Léonard.	Haute-Vienne.	94
Peyrchorade.	Dax.	Landes.	88
Peyrau.	Milhau.	Aveiron.	79
Peyrins.	Romans.	Drome.	64
Peyrolles.	Aix.	Bouc.-du-Rhône	68
Peyrusse.	Albin.	Aveiron.	80

Cantons.	Districts.	Départemens.	Pages
Pezenas.	Beziers.	Hérault.	75
Pezilla.	Perpignan.	Pyrénées orient.	75
Phalsbourg.	Sarrebourg.	Meurte.	51
Philippeville.	Rocroy.	Ardennes.	41
Picauville..	Carentan.	Manche.	99
Picquigny.	Amiens.	Somme.	39
Pierfond.	Compiègne.	Oise.	40
Pierre.	Louhans.	Saône et Loire.	60
Pierre Buffiere.	Limoges.	Haute-Vienne.	95
Pierrefeu.	Hyeres.	Var.	67
Pierrefitte.	Le Donjon.	Allier.	114
Pierrefitte.	St. Denis.	Paris.	34
Pierrefitte.	St. Mihiel.	Meuse.	45
Pierrefort.	St. Flour.	Cantal.	73
Pierrelatte.	Montelimart.	Drome.	65
Pieux. (les)	Cherbourg.	Manche.	99
Pignan.	Montpellier.	Hérault.	74
Pignans.	Brignoles.	Var.	68
Piney.	Troyes.	Aube.	49
Pino.	Isle-Rousse.	Corse.	71
Pionnas.	Gueret.	Creuse.	116
Pionsat.	Montaigu.	Puy-de-Dôme.	115
Pipriac.	Redon.	Ille et Vilaine.	109
Piré.	La Guerche.	Ille et Vilaine.	109
Piriac.	Guerande.	Loire inférieure.	90
Pissos.	Tartas.	Landes.	88
Pithiviers.	Pithiviers.	Loiret.	111
Plabennec.	Brest.	Finisterre.	105
Plailly.	Senlis.	Oise.	40
Plainville.	Breteuil.	Oise.	40
Plaisance.	Noguro.	Gers.	89
Plan de Baix.	Crest.	Drôme.	65
Planches. (les)	Poligny.	Jura.	62
Plancoet.	Dinan.	Côtes-du-Nord.	107
Plancy.	Arcis.	Aube.	48
Plau. (la)	Tulle.	Correze.	72
Plauzat.	Clermond-Ferand.	Puy-de-Dôme.	116
Pleaux.	Mauriac.	Cantal.	73
Plechâtel.	Bain.	Ille et Vilaine.	109

Cantons.	*Districts.*	*Départemens.*	*Pages*
Pledeliac.	Lamballe.	Côtes-du-Nord.	107
Pledran.	St. Brieux.	Côtes-du-Nord.	107
Pleiberchrist.	Morlaix.	Finisterre.	106
Pleiguen.	St. Mâlo.	Ille et Vilaine.	108
Plelan.	Montfort.	Ille et Vilaine.	109
Plelo.	St. Brieux.	Côtes-du-Nord.	107
Plemaugat.	Broons.	Côtes-du-Nord.	107
Plemet.	Loudeac.	Côtes-du-Nord.	107
Plemy.	Loudeac.	Côtes-du-Nord.	107
Plenée.	Broons.	Côtes du-Nord.	107
Pleneuf.	Lamballe.	Côtes-du-Nord.	107
Plestin.	Lannion.	Côtes-du-Nord.	107
Pleumartin.	Chatellerault.	Vienne.	93
Pleumodan.	Dinan.	Côtes-du-Nord.	107
Pleurs.	Sezanne.	Marne.	50
Pleuvault. St.	jean-de-Losne.	Côte-d'Or.	52
Pleyben.	Chateaulin.	Finisterre.	106
Ploemel.	Auray.	Morbihan	105
Ploermel.	Ploermel.	Morbihan.	105
Ploeuc.	Si. Brieuc.	Côtes-du-Nord.	107
Plogastel.	Pontcroix.	Finisterre.	106
Plogonnec.	Quimper.	Finisterre.	106
Plombieres.	Dijon.	Côte d'Or.	52
Plombieres.	Rémiremont.	Vosges.	46
Plomelin.	Quimper.	Finisterre.	106
Plomeur.	Quimper.	Finisterre.	106
Plomion.	Vervins.	Aisne.	32
Plomodiern.	Châteaulin.	Finisterre.	106
Ploncour.	Pontcroix.	Finisterre.	106
Plouay.	Hennebon.	Morbihan.	105
Ploubalay.	Dinan.	Côtes-du-Nord.	107
Ploucadeuc.	Rochefort.	Morbihan.	105
Ploudalmezeau.	Brest.	Finisterre.	105
Ploudamel.	Lesneven.	Finisterre.	106
Ploudiry.	Landerneau.	Finisterre.	106
Plouer.	Dinan.	Côtes-du-Nord.	107
Plouerdat.	Le Faouet.	Morbihan.	104
Plouezoch.	Morlaix.	Finisterre.	106
Plougastel.	Landerneau.	Finisterre.	106

Cantons.	*Districts.*	*Départemens.*	*Pages*
Plougenas.	Loudeac.	Côtes-du-Nord.	107
Plougonvert.	Guingamp.	Côtes-du-Nord.	108
Plougouven.	Morlaix.	Finisterre.	106
Plouguerneau.	Lesneven.	Finisterre.	106
Plouha.	Pontrieu.	Côtes-du-Nord.	107
Plounéventer.	Lesneven.	Finisterre.	106
Plounevez.	Lesneven.	Finisterre.	106
Plounevez-du-Faon.	Carhaix.	Finisterre.	106
Plouvorn.	Landernau.	Finisterre.	106
Plouzane.	Brest.	Finisterre.	105
Plouzevede.	Lesneven.	Finisterre.	106
Plozevet.	Pont-Croix.	Finisterre.	106
Pluneret.	Auray.	Morbihan.	105
Plume. (la)	Agen.	Lot et Garonne.	83
Plumelec.	Josselin.	Morbihan.	104
Plumeliau.	Pontivy	Morbihan.	104
Pluvara.	Saint-Brieuc.	Côtes-du-Nord.	107
Pluvigner.	Auray.	Morbihan.	105
Podensac.	Cadillac.	Gironde.	81
Pogny.	Chaalons.	Marne.	50
Poilly.	Gien.	Loiret.	111
Poiré. (le)	La Roche-sur-Yon.	Vendée.	97
Poiroux. (le)	Sables d'Olonne.	Vendée.	97
Poissons.	Joinville.	Haute-Marne.	47
Poissy.	Saint-Germain.	Seine et Oise.	35
Poitiers.	Poitiers.	Vienne.	94
Poix.	Amiens.	Somme.	39
Poligny.	Poligny.	Jura.	61
Pommeraye. (la)	Saint-Florent.	Mayne et Loire.	92
Pommerieux.	Craon.	Mayenne.	104
Pommerut-le-Vicomte.	Pontrieu.	Côtes-du-Nord.	107
Pompidou. (le)	Florac.	Lozerre.	74
Pompignac.	Bordeaux.	Gironde.	81
Poncin.	Saint-Rambert.	Ain.	56
Pons.	Pons.	Charente infér.	96
Pont-l'Abbé.	Carentan.	Manche.	99
Pont-l'Abbé.	Quimper.	Finisterre.	106
Pont-l'Abbé.	Saintes.	Charente infér.	96
Pont-de-l'Ain.	Bourg-en-Bresse.	Ain.	56

Cantons.	*Districts.*	*Départemens.*	*Pages*
Pont-de-l'Arche.	Louviers.	Eure.	37
Pont-Audemer.	Pont-Audemer.	Eure.	36
Pont-au-Mur.	Riom.	Puy-de-Dôme.	115
Pont-Aven.	Quimperlé.	Finisterre.	106
Pont de-Beauvoisin.	La Tour-du-Pin.	Serre.	57
Pont-de-Camarés.	St.-Affrique.	Aveiron.	79
Pont Château.	Guerande.	Loire inférieure.	90
Pont-du-Château.	Clermont-Fer.	Puy-de-Dôme.	116
Pont-l'Evêque.	Pont-l'Evêque.	Calvados.	100
Pont-Farcy.	Vire.	Calvados.	101
Pont Gibaut.	Riom.	Puy-de-Dôme.	115
Pont-de-Jort.	Falaise.	Calvados.	101
Pont-de-Montvert.	Florac.	Lozerre.	74
Pont-à-Mousson.	Pont-à-Mousson.	Meurte.	50
Pont-à-Rache.	Douay.	Nord.	31
Pont-de-Remy.	Abbeville.	Somme.	39
Pont de-Roide.	St.-Hypolite.	Doubs.	55
Pont-en-Royans.	Saint-Marcelin.	Isère.	58
Pont-S.-Esprit.	Pont-S.-Esprit.	Gard.	69
Pont-Ste.-Maxence.	Senlis.	Oise.	40
Pont-St. Pierre.	Louviers.	Eure.	37
Pont-St.-Vincent.	Nancy.	Meurte.	51
Pont-Scorf.	Hennebon.	Morbihan.	105
Pont-sur-Seine.	Nogent.	Aube.	48
Pont-Vallain.	La Flèche.	Sarte.	103
Pont-de-Vaux.	Pont-de-Vaux.	Ain.	56
Pont-de-Veyle. (T.)	Châtillon.	Ain.	57
Pont-le Voye.	St.-Aignan.	Loir et Cher.	110
Pont-sur-Yonne.	Sens.	Yonne.	112
Pontac.	Pau.	Basses-Pyrénées.	87
Pontaix.	Die.	Drome.	65
Pontarion.	Bourganeuf.	Creuse.	117
Pontarlier.	Pontarlier.	Doubs.	55
Pontcroix.	Pontcroix.	Finisterre.	106
Pontivy.	Pontivy.	Morbihan.	104
Pontœillier.	Dijon.	Côte-d'Or.	52
Pontoise.	Pontoise.	Seine et Oise.	34
Pontorson.	Avranches.	Manche.	100
Pontrieu.	Pontrieu.	Côtes-du-Nord.	107

Cantons.	*Districts.*	*Départemens.*	*Pages*
Pooté. (la)	Villaine.	Mayenne.	103
Pornic.	Paimbœuf.	Loire inférieure.	90
Porrieres.	Saint-Maximin.	Var.	68
Port-d Envaux.	Saintes.	Charente inf.	96
Port-Louis. (le)	Hennebon.	Morbihan.	105
Port-Ste. Marie.	Agen.	Lot et Garonne.	83
Port sur-Saône.	Vesoul.	Haute-Saône.	54
Porta. (la)	La Porta.	Corse.	71
Portovecchio.	Tallano.	Corse.	71
Potigny.	Falaise.	Calvados.	101
Pouancé.	Segré.	Mayne et Loire.	91
Pougues.	Nevers.	Nyèvre.	114
Pougy.	Arcis.	Aube.	48
Pouilley.	Besançon.	Doubs.	55
Pouillon.	Dax.	Landes.	88
Pouilly.	Arnay-le-Duc.	Côte-d'Or.	53
Pouilly.	La Charité.	Nyèvre.	114
Poulaines.	Issoudun.	Indre.	117
Poulangy.	Chaumont.	Haute-Marne.	48
Poussan.	Montpellier.	Hérault.	74
Pouy.	Nogent.	Aube.	48
Pouzauge.	La Châtaigneraye.	Vendée.	97
Pouzilhac.	Uzès.	Gard.	70
Poyanne.	Tartas.	Landes.	88
Pradelles.	Puy en Velay.	Haute-Loire.	63
Prades.	Prades.	Pyrénées Orien.	75
Prahec.	Niort.	Deux-Sèvres.	98
Praissas.	Agen.	Lot et Garonne.	83
Prat.	Lannion.	Côtes-du-Nord.	107
Prats-de-Mollo.	Ceret.	Pyrénées orient.	75
Préaux.	Bellesme.	Orne.	102
Prechac.	Argellez.	Hautes-Pyrénées.	86
Prechac.	Bazas.	Gironde.	81
Precigné.	Sablé.	Sarte.	103
Precigny. (gd.)	Preuilly.	Indre et Loire.	93
Precy.	Semur.	Côte-d or.	53
Premery.	La Charité.	Nyèvre.	114
Prés. (les)	Briançon.	Hautes-Alpes.	65
Pressigny.	Bourbonne.	Haute-Marne.	47

Cantons.	*Districts.*	*Départemens.*	*Pages*
Pretot.	Carentan.	Manche.	99
Preuilly.	Preuilly.	Indre et Loire.	93
Prey.	Bourmont.	Haute-Marne.	47
Prez-en-Pail.	Villaine.	Mayenne.	103
Priches.	Avesnes.	Nord.	31
Prinsuejols.	Marvejols.	Lozerre.	74
Privas.	Coiron.	Ardeche.	64
Privazac.	Villefranche.	Aveiron.	80
Priziac.	Le Faouet.	Morbihan.	104
Provins.	Provins.	Seine et Marne.	33
Proyart.	Peronne.	Somme.	39
Prunay.	Nogent.	Aube.	48
Puch.	Tonneins.	Lot et Garonne.	84
Pugnac.	Bourg.	Gironde.	81
Puicelcy.	Gaillac.	Tarn.	77
Puinormand.	Libourne.	Gironde.	81
Puiseaux.	Pithiviers.	Loiret.	111
Pujet. (le)	Hyeres.	Var.	67
Pujol. (le)	Beziers.	Hérault.	75
Pujols.	Libourne.	Gironde.	81
Pujols.	Villeneuve d'Agen.	Lot et Garonne.	83
Pulligny.	Vezelize.	Meurte.	51
Putange.	Argentan.	Orne.	101
Puy-l'Evêque.	Cahors.	Lot.	78
Puy-St.-Martin.	Crest.	Drôme.	65
Puy-Notre-Dame.	Saumur.	Mayne et Loire.	91
Puy-la-Roque.	Montauban.	Lot.	78
Puy-en-Velay.	Puy-en-Velay.	Haute-Loire.	63
Puy-Casquier.	Auch.	Gers.	89
Puy-Laurens.	Lavaur.	Tarn.	77
Puy-Mirol.	Agen.	Lot et Garonne.	83
Puy-Moisson.	Digne.	Basses-Alpes.	66

Q.

Quarré.	Avallon.	Yonne.	112
Quelaines.	Chât.-Gontier.	Mayenne.	104
Quemigny.	Dijon.	Côte-d'Or.	52

Cantons.	*Districts.*	*Départemens.*	*Pages*
Quenoy. (le)	Lille.	Nord.	31
Querigut.	Tarascon.	Arriége.	86
Querré.	Châteauneuf.	Mayne et Loire.	91
Querrien.	Quimperlé.	Finisterre.	106
Querrieux.	Amiens.	Somme.	39
Quers.	Luxeuil.	Haute-Saône.	53
Quesnoy. (le)	Le Quesnoy.	Nord.	31
Questembert.	Rochefort.	Morbihan.	105
Quetehou.	Valognes.	Manche.	99
Quibron.	Auray.	Morbihan.	105
Quillan.	Quillan.	Aude.	76
Quillebœuf.	Pont-Audemer.	Eure.	36
Quilly.	Savenay.	Loire inférieure.	90
Quimper.	Quimper.	Finisterre.	106
Quimperlé.	Quimperlé.	Finisterre.	106
Quingey.	Quingey.	Doubs.	55
Quincempoix.	Rouen.	Seine inférieure.	38
Quinson.	Digne.	Basses-Alpes.	66
Quintin.	St.-Brieuc.	Côtes-du-Nord.	107
Quirieu.	La Tour-du-Pin	Isère.	57
Quissac.	Sommières.	Gard.	70

R.

Rabastens.	Gaillac.	Tarn.	77
Rabastens.	Vic Bigoare.	Haute-Pyrénées.	86
Rahon.	Dole.	Jura.	61
Ramberviller.	Ramberviller.	Vosges.	46
Rambouillet. (T)	Dourdan.	Seine et Oise.	35
Ramburelles.	Abbeville.	Somme.	39
Rameru.	Arcis.	Aube.	48
Rancon.	Bellac.	Haute-Vienne.	94
Rançonnières.	Bourbonne.	Haute-Marne.	48
Randan.	Riom.	Puy-de-Dôme.	115
Ranes.	Argentan.	Orne.	101
Ranville.	Caen.	Calvados.	100
Raon-l'Etape.	St. Diey.	Vosges.	46
Rarecourt.	Clermont.	Meuse.	43

Cantons.	*Districts.*	*Départemens.*	*Pages*
Rauzan.	Libourne.	Gironde.	81
Ravierres.	Tonnerre.	Yonne.	112
Raville.	Boulay.	Moselle.	44
Ray.	Champlitte.	Haute-Saône.	54
Réalmont.	Alby.	Tarn.	77
Réalville.	Montauban.	Lot.	78
Rebais.	Rosoy.	Seine et Marne.	33
Recey.	Châtillon.	Côte-d'Or.	52
Recicourt.	Clermont.	Meuse.	43
Rechicourt.	Blamont.	Meurte.	51
Recologne.	Besançon.	Doubs.	55
Redon.	Redon.	Ille et Vilaine.	109
Regmalard.	Bellesme.	Orne.	102
Regny.	Roanne.	Rhône et Loire.	58
Regusse.	Barjols.	Var.	67
Reillane.	Forcalquier.	Basses-Alpes.	67
Reignac.	Bourg.	Gironde.	80
Reims.	Reims.	Marne.	49
Reling.	Sar-Louis.	Moselle.	44
Remilly.	Charleville.	Ardennes.	42
Remiremont.	Remiremont.	Vosges.	46
Remollon.	Embrun.	Hautes-Alpes.	66
Remoulins.	Uzès.	Gard.	70
Removille.	Neuf-château.	Vosges.	46
Remusat.	Nions.	Drôme.	65
Rennes.	Rennes.	Ille et Vilaine.	109
Renwez.	Charleville.	Ardennes.	42
Reolle. (la)	La Reolle.	Gironde.	81
Requiny.	Josselin.	Morbihan.	105
Requista.	Sauveterre.	Aveiron.	79
Ressons.	Noyon.	Oise.	40
Restinclieres.	Montpellier.	Hérault.	74
Rethel.	Rethel.	Ardennes.	42
Rethondes.	Compiegne.	Oise.	40
Retiers.	La Guerche.	Ille et Vilaine.	109
Retonvillier.	Montdidier	Somme.	39
Reuilly.	Issoudun.	Indre.	117
Revel.	Revel.	Haute-Garonne.	84
Revigny.	Bar-le-duc.	Meuse.	43

Cantons.	*Districts.*	*Départemens.*	*Pages*
Revin.	Rocroy.	Ardennes.	41
Reynel.	Bourmont.	Haute-Marne.	47
Rheu. (le)	Rennes.	Ille et Vilaine.	109
Rhodez.	Rhodez.	Aveiron.	80
Riaille.	Ancenis.	Loire inférieure.	90
Rians.	St. Maximin.	Var.	68
Ribagnac.	Bergerac.	Dordogne.	82
Ribauviller.	Colmar.	Haut-Rhin.	54
Ribecourt.	Cambray.	Nord.	32
Ribemont.	St. Quentin.	Aisne.	32
Riberac.	Riberac.	Dordogne.	82
Riceys. (les)	Bar sur-Seine.	Aube.	49
Richelieu.	Chinon.	Indre et Loire.	93
Richenveir.	Colmar.	Haut-Rhin.	54
Rieumes.	Muret.	Haute-Garonne.	85
Rieu-Peyroux.	Villefranche.	Aveiron.	80
Rieux.	Rieux.	Haute-Garonne.	85
Rieux.	La Roche Bernard.	Morbihan.	105
Riez.	Digne.	Basses-Alpes.	66
Rignac.	Albin.	Aveiron.	80
Rigney.	Besançon.	Doubs.	55
Rigny.	Chinon.	Indre et Loire.	93
Rigny.	Ervy.	Aube.	49
Rilly.	Reims.	Marne.	49
Rimont.	St. Girons.	Arriège.	85
Riom.	Riom.	Puy-de-Dôme.	113
Riom les Montagnes.	Mariauc.	Cantal.	73
Rions.	Cadillac.	Gironde	81
Rive-ne-Gier.	St.-Etienne.	Rhône et Loire.	59
Rivel.	Quillan.	Aude.	76
Rives.	St. Marcelin.	Isère.	58
Rives-Altes.	Perpignan.	Pyrennées Orient.	75
Riviere de Theyrargues.	Uzès.	Gard.	70
Rixouse. (la)	St.-Claude.	Jura.	62
Roanne.	Roanne.	Rhône et Loire	58
Roche-l'Abeille. (la)	S. Yriex.	Haute-Vienne.	94
Roche-des-Arnaud. (la)	Gap.	Hautes Alpes.	66
Roche-Beaucourt.	Nontron.	Dordogne.	82
Roche les-Beaupré.	Besançon.	Doubs.	55

Cantons.	Districts.	Départemens.	Pages
Roche-Bernard. (la).	La Roche-Bern.	Morbihan.	105
Roche-Blanche. (la)	Clerm.-Ferand.	Puy-de-Dôme.	116
Roche-Canillac. (la)	Tulle.	Corrèze.	72
Roche-Chalais. (la)	Riberac.	Dordogne.	82
Roche-d'Eriens. (la)	Pontrieu.	Côtes-du-Nord.	107
Roche-Guyon.	Mantes.	Seine et Oise.	34
Roche-Millay. (la)	Moulins-en-Gilbert.	Nyèvre.	113
Roche-en Reigner.	Puy en-Velay.	Haute-Loire.	63
Roche-Serviere.	Montaigu.	Vendée.	97
Roche-sur-Yon. (la)	La Roche.	Vendée.	97
Rochechouart. (T)	St. Junien.	Haute-Vienne.	94
Rochefort.	Angers.	Mayne et Loire.	92
Rochefort.	Clermont-Ferrand.	Puy-de-Dome.	116
Rochefort.	Dole.	Jura.	61
Rochefort.	Dourdan.	Seine et Oise.	35
Rochefort.	Rochefort.	Charente infér.	96
Rochefort.	Rochefort.	Morbihan.	105
Rochefort-Samson.	Valence.	Drôme.	65
Rochefoucauld. (la)	La Rochefoucauld,	Charente.	95
Rochelle (la)	La Rochelle.	Charente infér.	96
Rochemaure.	Coiron.	Ardèche.	64
Rocquigny.	Rethel.	Ardennes.	42
Rocroy.	Rocroy.	Ardennes.	41
Rodemack.	Thionville.	Moselle.	44
Rodome.	Quillan.	Aude.	76
Roë. (la)	Craon.	Mayenne.	104
Roeux.	Arras.	Pas-de-Calais.	30
Rogiers.	St.-Maximin.	Var.	68
Rogliano.	Bastia.	Corse.	70
Rogna.	Corté.	Corse.	71
Rohan-Rohan.	Niort.	Deux-Sêvres.	98
Roiselle.	Peronne.	Somme.	39
Romagne. (la)	Chollet.	Mayne et Loire.	91
Romagne.	Estain.	Meuse.	43
Romans.	Romans.	Drôme.	64
Romescamps.	Grandvilliers.	Oise.	40
Romieu. (la)	Condom.	Gers.	88
Romilly.	Nogent.	Aube.	48
Romorantin.	Romorantin.	Loir et Cher.	110

Cantons.	Districts.	Départemens.	Pages
Ronchamps.	Lure.	Haute-Saône.	54
Ronchaux.	Quingey.	Doubs.	55
Roque. (la)	Brignoles.	Var.	68
Roque-Limbaut. (la)	Agen.	Lot et Garonne.	83
Roque d'Olmes.	Mirepoix.	Arriège.	85
Roquebron. (la)	Aurillac.	Cantal.	73
Roquebrune.	Frejus.	Var.	67
Roquecor.	Villeneuve d'Agen.	Lot et Garonne.	83
Roquecourbe.	Castres.	Tarn.	77
Roquefort.	Mont-de-Marsan.	Landes.	88
Roquefort.	Quillan.	Aude.	76
Roquemaure.	Pont St.-Esprit.	Gard.	69
Roquevaire.	Aix.	Bouc.-du-Rhône.	68
Rorbach.	Bitche.	Moselle.	44
Ros sur-Couesnon.	Dol.	Ille et Vilaine.	108
Rosheim.	Benfelden.	Bas-Rhin.	45
Rosières.	Nancy.	Meurte.	51
Rosiers.	Saumur.	Mayne et Loire.	91
Rosnay.	Le Blanc en Berry.	Indre.	117
Rosny.	Mantes.	Seine et Oise.	34
Rosoy.	Rosoy.	Seine et Marne.	33
Rosporden.	Quimper.	Finisterre.	106
Rostino.	La Porta.	Corse.	71
Rostrenen.	Rostrenen.	Côtes-du-Nord.	108
Roucy.	Laon.	Aisne.	32
Rouen.	Rouen.	Seine infér.	38
Roucz-le-Guillaume.	Sillé.	Sarte.	113
Rouffignac.	Montignac.	Dordogne.	82
Rougemont.	Baume-les-Dames.	Doubs.	55
Rouillac.	Cognac.	Charente.	95
Roujan.	Beziers.	Hérault.	75
Roulans-l'Eglise.	Besançon.	Doubs.	55
Roulet.	Angoulême.	Charente.	95
Roussillon.	Autun.	Saône et Loire.	60
Roussillon.	Vienne.	Isère	57
Routot.	Pont-Audemer.	Eure.	36
Rouvrai.	Semur.	Côte-d'Or.	53
Rouvre.	Langres.	Haute-Marne.	48
Rouvres.	Dijon.	Côte-d-Or.	52

Cantons.	*Districts.*	*Départemens.*	*Pages*
Rouvres.	Mirecourt.	Vosges.	46
Rouxiere. (la)	Ancenis.	Loire inférieure.	90
Rouy.	Nevers.	Nyèvre.	114
Royan.	Marennes.	Charente infér.	96
Royaumaix.	Toul.	Meurte.	51
Roybon.	St.-Marcelin.	Isère.	58
Roye.	Montdidier.	Somme.	39
Royere.	Bourganeuf.	Creuse.	117
Rozieres.	Puy-en-Velay.	Haute-Loire.	63
Rozoy-en-Thiérache.	Laon.	Aisne	32
Rue.	Abbeville.	Somme.	39
Ruffach.	Colmar.	Haut-Rhin.	54
Ruffec.	Ruffec.	Charente.	95
Rugles.	Verneuil.	Eure.	37
Ruines.	St.-Flour.	Cantal.	73
Rumigny.	Rocroy.	Ardennes.	41
Ruppe.	Neufchâteau.	Vosges.	46
Rurey.	Quingey.	Doubs.	55
Russey. (le)	St.-Hypolite.	Doubs.	55
Ry.	Gournay.	Seine inférieure.	38
Ryos.	Vesoul.	Haute-Saône.	54

S.

Saalles.	Saint-Diey.	Vosges.	46
Sablé.	Sablé.	Sarte.	103
Sables d'Olonne.	Sables d'Olonne.	Vendée.	97
Sabres.	Tartas.	Landes.	88
Saclas.	Estampes.	Seine et Oise.	35
Sacy-le-Grand.	Clermont.	Oise.	41
Sagy.	Louhans.	Saône et Loire.	60
Saignes.	Mauriac.	Cantal.	73
Saignon.	Apt.	Bouc. du Rhône.	68
Saillans.	Crest.	Drôme.	65
Sailly.	Morhange.	Moselle.	44
Sailly-le-Sec.	Abbeville.	Somme.	39
Sains.	Vervins.	Aisne.	32
Sainteny.	Carentan.	Manche.	99
Saintes.	Saintes.	Charente infér.	95

Cantons	*Districts.*	*Départemens.*	*Pages*
Sainville.	Janville.	Eure et Loir.	36
Saissac.	Carcassonne.	Aude.	76
Saizy.	Autun.	Saône et Loire.	60
Salagnac.	Limoges.	Haute-Vienne.	94
Salaignac.	Sarlat.	Dordogne.	82
Salars.	Rhodez.	Aveiron.	80
Salbris.	Romorantin.	Loir et Cher.	110
Salernes.	Draguignan.	Var.	67
Salers.	Mauriac.	Cantal.	73
Sales.	Castelnaudary.	Aude.	76
Salescuran.	Milhau.	Aveiron.	79
Salies.	Saint-Gaudens.	Haute-Garonne.	85
Salins.	Arbois.	Jura.	61
Salive.	Is-sur-Tille.	Côte-d'Or.	52
Sallagnac.	La Souterraine.	Creuse.	116
Sallagousa.	Prades.	Pyrénées-Orient.	75
Salle. (la)	St.-Hypolite.	Gard.	69
Salles.	Alais.	Gard.	69
Salles.	Cognac.	Charente.	95
Salliés.	Orthés.	Basses-Pyrénées.	87
Salmaise.	Semur.	Côte-d'Or.	53
Salmeranges.	Billom.	Puy de-Dôme.	116
Salon.	Salon.	Bouches-du-Rh.	69
Salornay sur-Guye.	Mâcon.	Saône et Loire.	60
Salvaignac.	Gaillac.	Tarn.	77
Salvetat d'Angles. (la)	St.-Pons.	Hérault.	75
Salvetat-Peyralis.	Sauveterre.	Aveiron.	79
Salviac.	Gourdon.	Lot.	78
Samatan.	L'Isle-en-Jourdain.	Gers.	89
Samer.	Boulogne.	Pas-de-Calais.	30
Sampigny.	St. Mihiel.	Meuse.	43
Sancergues.	Sancerre.	Cher.	118
Sancerre.	Sancerre.	Cher.	118
Sancey-l'Eglise.	Baume-les-Dames.	Doubs.	55
Sancheville.	Châteaudun.	Eure et Loir.	36
Sancoins.	Sancoins.	Cher.	118
Sancy-le-Bas.	Briey.	Moselle.	45
Santans.	Dole.	Jura.	61
Sanxay.	Lusignan.	Vienne.	94

Cantons.	*Districts.*	*Départemens.*	*Pages*
Sap. (le)	L'Aigle.	Orne.	101
Sar-Albe.	Sarguemine.	Moselle.	44
Saramon.	Auch.	Gers.	89
Sarazac.	St.-Ceré.	Lot.	78
Sarcus.	Grandvilliers.	Oise.	40
Sare.	Ustaritz.	Basses-Pyrénées.	87
Sarguemine.	Sarguemine.	Moselle.	44
Sarlat.	Sarlat.	Dordogne.	82
Sar-Louis.	Sar-Louis.	Moselle.	44
Sarracolin.	La Barthe de Nestes.	H.-Pyrénées.	86
Sarrebourg.	Sarrebourg.	Meurte.	51
Sartene.	Tallano.	Corse.	71
Sartilly.	Avranches.	Manche.	100
Sarzeau.	Vannes.	Morbihan.	105
Sassenage.	Grenoble.	Isère.	57
Sassetot.	Cany.	Seine inférieure.	37
Satilieu.	Mezen.	Ardèche.	64
Sauces.	Rethel.	Ardennes.	42
Sauclières.	Milhau.	Aveiron.	79
Saudrupt.	Bar-le-Duc.	Meuse.	43
Saugues.	Le Puy en Velay.	Haute-Loire.	63
Saujon.	Saintes.	Charente-infér.	96
Saulce. (la)	Gap.	Hautes-Alpes.	66
Saulieu.	Semur.	Côte-d'Or.	53
Sault.	Forcalquier.	Basses-Apes.	67
Saulty.	St.-Pol.	Pas-de-Calais.	30
Saulx.	Luxeuil.	Haute-Saône.	53
Saumur.	Saumur.	Mayne et Loire.	91
Saural.	Tarascon.	Arriège.	86
Saussemenil.	Valognes.	Manche	99
Sauve.	St.-Hypolite.	Gard.	99
Sauvetat. (la)	Lauzun.	Lot et Garonne.	83
Sauveterre.	Orthés.	Basses-Pyrénées.	87
Sauveterre,	La Reolle.	Gironde.	81
Sauveterre,	Sauveterre.	Aveiron.	79
Sauviat.	St. Léonard.	Haute-Vienne.	94
Sauvigney.	Gray.	Haute-Saône.	54
Saux-le-Duc.	Is-sur-Tille.	Côte-d'Or.	52
Sauxillanges.	Issoire.	Puy-de-Dome.	115

Cantons.	*Districts.*	*Départemens.*	*Pages*
Sauzais le Potier.	St. Amand.	Cher.	118
Sauzé.	Melle.	Deux-Sêvres.	98
Sauzet.	Montélimart.	Drôme.	65
Saveignies.	Beauvais.	Oise.	41
Savenay.	Savenay.	Loire infér.	90
Saverdun.	Mirepoix.	Arriège.	85
Saverne. (T)	Haguenau.	Bas-Rhin.	45
Savignac.	Exideuil.	Dordogne.	82
Savigné.	Langeais.	Indre et Loire.	92
Savigné-l'Evêque.	Le Mans.	Sarte.	103
Savigny.	Beaune.	Côte d'Or.	53
Savigny sur-Bray.	Mondoubleau.	Loir et Cher.	110
Savigny-sur-Seille.	Louhans.	Saône et Loire.	60
Savigny-en-Septaine.	Bourges.	Cher.	118
Savines.	Embrun.	Hautes-Alpes.	66
Savoisy.	Châtillon.	Côte-d'Or.	52
Savouge.	Dijon.	Côte-d'Or.	52
Scaër.	Quimperlé.	Finisterre.	106
Scellieres.	Poligny.	Jura.	62
Scey.	Vesoul.	Haute-Saône.	54
Schlettstatt. (T)	Benfelden.	Bas-Rhin.	46
Scoppanema.	Tallano.	Corse.	71
Seclin.	Lille.	Nord.	31
Secondigny.	Partenay.	Deux-Sêvres.	98
Sedan.	Sedan.	Ardennes.	42
Sées.	Alençon.	Orne.	102
Segoznac.	Cognac.	Charente.	95
Segré.	Segré.	Mayne et Loire.	91
Segur.	Severac-le-Chât.	Aveiron.	79
Segur.	Uzerche.	Correze.	72
Segus.	Argellez.	Hautes-Pyrénées.	86
Seiches.	Baugé.	Mayne et Loire.	91
Seiches.	Marmande.	Lot et Garonne.	83
Seignelay.	Auxerre.	Yonne.	112
Seilhac.	Tulle.	Corrèze.	72
Seine. (la)	Toulon.	Var.	68
Seissan.	Auch.	Gers.	89
Sel. (le)	Bains.	Ille et Vilaine.	109
Selle-sur-le-Bied. (la)	Montargis.	Loiret.	111

Cantons.	*Districts.*	*Départemens.*	*Pages*
Selles.	Romorantin.	Loir et Cher.	110
Selomme.	Vendome.	Loir et Cher.	111
Selongey.	Is-sur-Tille.	Côte d'or.	53
Selve. (la)	Sauveterre.	Aveiron.	79
Semur-en-Auxois.	Semur.	Côte d'Or.	53
Semur-en-Brionnois.	Marcigny.	Saône et Loire.	60
Senecey.	Chalons.	Saône et Loire.	60
Senez.	Castellane.	Basses-Alpes.	66
Seninghem.	St.-Omer.	Pas-de-Calais.	30
Senlis.	Senlis.	Oise.	40
Senonches.	Châteauneuf.	Eure et Loir.	36
Sens.	Dol.	Ille et Vilaine.	108
Sens.	Louhans.	Saône et Loire.	60
Sens.	Sens.	Yonne.	112
Seon.	Marseille.	Bouch. du Rhône.	68
Septeuil.	Montfort.	Seine et Oise.	35
Sept-Moncel.	Saint-Claude.	Jura.	61
Serent.	Ploermel.	Morbihan.	105
Sergines.	Sens.	Yonne.	112
Serignac.	Carhaix.	Finisterre.	106
Sermaises.	Pithiviers.	Loiret.	111
Sermaize.	Vitry-le-fois.	Marne.	50
Sernon.	Grasse.	Var.	67
Serqueux.	Bourbonne.	Haute-Marne.	47
Serra.	Cervionue.	Corse.	71
Serres.	Serres.	Hautes-Alpes.	66
Serrieres.	Mezen.	Ardèche.	64
Serverette. St.	Chély d'Apcher	Lozerre.	73
Servion.	Béziers.	Hérault.	75
Serviere.	Mende.	Lozerre.	74
Servieres.	Tulle.	Corrèze.	72
Seuil.	Rethel.	Ardennes.	42
Seurre. St.	Jean-de-Losne.	Côte-d'Or.	53
Severac-le-château.	Severac-le-chât.	Aveiron.	79
Sevi-Dintro.	Vico.	Corse.	71
Sevigny.	Rethel.	Ardennes.	42
Sevin-Fuoxi.	Vico.	Corse.	71
Sevres.	Versailles.	Seine et Oise.	35
Seyne.	Digne.	Basses-Alpes.	66

Cantons.	*Districts.*	*Départemens.*	*Pages*
Seyssel.	Belley.	Ain.	56
Sezanne.	Sezanne.	Marne.	50
Sierck.	Thionville.	Moselle.	44
Signes.	Brignoles.	Var.	68
Signy-l'Abbaye.	Charleville.	Ardennes.	42
Signy-le Petit.	Rocroy.	Ardennes.	41
Sijean.	Narbonne.	Aude.	76
Sillé-le-Guill.	Sillé.	Sarte.	103
Simorre.	Lisle-en-Jourdain.	Gers.	89
Sion.	Châteaubriant.	Loire inférieure.	90
Sirod.	Poligny.	Jura.	62
Sissonne.	Laon.	Aisne.	32
Sisteron.	Sisteron.	Basses-Alpes.	66
Sivry-sur-Meuse.	Verdun.	Meuse.	43
Sivry-la-Perche.	Yerdun.	Meuse.	43
Sixt.	Redon.	Ille et Vilaine.	109
Sizun.	Landerneau.	Finisterre.	106
Soissons.	Soissons.	Aisne.	32
Solesmes.	Le Quesnoy.	Nord.	31
Solignac.	Puy-en-Velay.	Haute-Loire.	63
Soligny.	Mortagne.	Orne.	102
Solliés.	Hyeres.	Var.	67
Solre.	Avesnes.	Nord.	31
Sombernon.	Arnay le-Duc.	Côte-d'Or.	53
Somevoire.	St. Dizier.	Haute-Marne.	47
Sommereux.	Grandvilliers.	Oise.	40
Sommieres.	Sommieres.	Gard.	70
Sompy.	Ste. Menehould.	Marne.	49
Sone. (gd.)	Besançon.	Doubs.	55
Songeons.	Granvilliers.	Oise.	40
Songieu.	Belley.	Ain.	56
Sonthonnas.	Nantua.	Ain.	56
Sordun.	Provins.	Seine et Marne.	33
Sorey.	Commercy.	Meuse.	43
Soreze.	Castres.	Tarn.	77
Soroingin.	Vico.	Corse.	71
Soroinsu.	Vico.	Corse.	71
Sos.	Nerac.	Lot et Garonne.	84
Soubes.	Lodève.	Hérault.	75

66

Cantons.	Districts.	Départemens.	Pages
Soubise.	Marennes.	Charente inf.	96
Soudé.	Vitry-le fois.	Marne.	49
Souillac.	St. Ceré.	Lot.	78
Souilly.	Verdun.	Meuse.	43
Soulaines.	Bar-sur-Aube.	Aube.	48
Soulaucourt.	Bourmont.	Haute-Marne.	47
Soultz.	Vissembourg.	Bas-Rhin.	45
Soumensac.	Lausun.	Lot et Garonne.	83
Sourdeval.	Mortain.	Manche.	100
Sournat.	Ussel.	Corrèze.	72
Sournia.	Prades.	Pyrénées-orient.	75
Souterraine. (la)	La Souterraine.	Creuse.	116
Souvigny.	Moulius.	Allier.	114
Stainville.	Bar-le-Duc.	Meuse.	43
Steenwoorde.	Hazebrouck.	Nord.	37
Stenay.	Stenay.	Meuse.	42
Strasbourg.	Strasbourg.	Bas-Rhin.	45
Subtray Mezier.	Châtillon-sur-Indre.	Indre.	117
Sucy.	Corbeil.	Seine et Oise.	35
Suippe.	Chaalons.	Marne.	50
Sully.	Autun.	Saône et Loire.	60
Sully.	Gien.	Loiret.	111
Sultz.	Colmar.	Haut-Rhin.	54
Sumene.	Le Vigan.	Gard.	69
Sunharete.	Mauleon.	Basses-Pyrénées.	87
Surgeres.	Rochefort.	Charente inf.	96
Surtainville.	Valognes.	Manche.	99
Sury-le-Comtal.	Montbrison.	Rhône et Loire.	59
Sury en Vaux.	Sancerre.	Cher.	118
Surzur.	Vannes.	Morbihan.	105
Suzay.	Gd.-Andelys.	Eure.	37
Suze. (la)	Le Mans.	Sarte.	103
Suze-la Rousse.	Montelimart.	Drôme.	65
Symard.	Louhans.	Saône et Loire.	60
S. Affrique.	S. Affrique.	Aveiron.	79
S. Agreve.	Mezen.	Ardèche.	64
S. Aignan.	S. Aignan.	Loir et Cher.	110
S. Aigulin.	Monlieu.	Charente inf.	96
S. Albain.	S. Chely d'Apcher.	Lozerre.	73

Cantons.	Districts.	Départemens.	Pages
S. Alban.	Alais.	Gard.	69
S. Amand.	Ambert.	Puy de-Dôme.	115
S. Amand.	Clermont-Ferrand.	Puy de-Dôme.	116
S. Amand.	Cosne.	Nyèvre.	113
S. Amand.	Vendôme.	Loir et Cher.	111
S. Amand.	Vitry-le-François.	Marne.	49
S. Amand de Bouex.	La Rochefoucauld.	Charente.	95
S. Amand-Mont-Rond.	S. Amand.	Cher.	118
S. Amand de Vallhoret.	Castres.	Tarn.	77
S. Amans.	Mende.	Lozerre.	74
S. Amans-descots.	Mur de Barrés.	Aveiron.	79
S. Amant.	Valenciennes.	Nord.	31
S. Ambroix.	Alais.	Gard.	69
S. Amour.	Orgelet.	Jura.	62
S. Andeol de Clairguemort.	Villefort.	Lozerre.	74
S. André.	Castellane.	Basses-Alpes.	66
S. André.	Evreux.	Eure.	37
S. André.	Le Vigan.	Gard.	69
S. André du Cubzac.	Bourg.	Gironde.	80
S. André de la Marche.	Chollet.	Mayne et Loire.	92
S. André de Rosans.	Serres.	Hautes-Alpes.	66
S. André de Sagonis.	Lodève.	Hérault.	75
S. Andrea.	Isle Rousse.	Corse.	71
S. Anthême.	Ambert.	Puy-de-Dôme.	115
S. Antoine.	S. Marcelin.	Isère.	58
S. Antonin.	Villefranche.	Aveiron.	80
S. Astier.	Périgueux.	Dordogne.	82
S. Aubin.	Commercy.	Meuse.	43
S. Aubin.	Dole.	Jura.	61
S. Aubin d'Arquenay.	Caen.	Calvados.	100
S. Aubin d'Aubigné.	Rennes.	Ille et Vilaine.	109
S. Aubin du Cormier.	Fougeres.	Ille et Vilaine.	108
S. Aubin de Luigné.	Angers.	Mayne et Loire.	92
S. Aubin des Ponts de Cés.	Angers.	Mayne et Loire.	92
S. Augel.	Ussel.	Corrèze.	72
S. Avé.	Vannes.	Morbihan.	105
S. Avold.	Sar-Guemine.	Moselle.	44
Ste. Aulaye.	Riberac.	Dordogne.	82
S. Barthelemy.	Lausun.	Lot et Garonne.	83

Cantons.	Districts.	Départemens.	Pages
S. Beat.	S. Gaudens.	Haute-Garonne.	85
S. Beauzely.	Milhau.	Aveiron.	79
S. Benoist de Seyssieu.	Belley.	Ain.	56
S. Benoist du Sault.	Argenton.	Indre.	117
S. Benoist.	Gien.	Loiret.	111
S. Berthevin.	Laval.	Mayenne.	104
S. Bertrand de Cominge.	S. Gaudens.	Haut.-Garon.	85
S. Blain.	Bourmont.	Haute-Marne.	47
S. Bonnet.	Gap.	Hautes-Alpes.	66
S. Bonnet.	Montbrison.	Rhône et Loire.	59
S. Bonnet de Bruyères.	Villefranc.	Rhône et Loire.	58
S. Bonnet de Chavagne.	S. Marcelin.	Isere.	58
S. Bonnet de Joux.	Charolles.	Saône et Loire.	61
S. Briac.	S. Malo.	Ille et Vilaine.	108
S. Briac.	Fougères.	Ille et Vilaine.	108
S. Brice.	Reims.	Marne.	49
S Brieuc.	S. Brieuc.	Côtes-du-Nord.	107
Ste. Bazeille.	Marmande.	Lot et Garonne.	83
S. Calais.	S. Calais.	Sarte.	102
S. Caradec.	Loudeac.	Côtes du-Nord.	107
S. Ceré.	S. Ceré.	Lot.	78
S. Chamand.	Aurillac.	Cantal.	73
S. Chamant.	Tulle.	Correze.	72
S. Chamas.	Salon.	Bouc.-du-Rhône	69
S. Chamond.	S. Etienne.	Rhône et Loire.	59
S. Chaptes.	Uzès.	Gard.	70
S. Chartier.	La Châtre.	Indre.	117
S. Chef.	La Tour-du-Pin.	Isere.	57
S. Chely d'Aubrac.	S. Geniés.	Aveiron.	79
S. Chely d'Apcher.	S. Chely.	Lozère.	73
S. Chinian.	S. Pons.	Hérault.	75
S. Christophe.	Grenoble.	Isère.	57
S. Christophe.	Marcigny.	Saône et Loire.	61
S. Christophe.	Tours.	Indre et Loire.	92
S. Christophe de la couperie.	S. Florent.	Mayne et L.	92
S. Ciers.	Bourg.	Gironde.	80
S. Cire.	Camp. de Lyon.	Rhône et Loire.	59
S. Clair.	S. Lo.	Manche.	99
S. Clar.	Lectoure.	Gers.	88
S Claude.	S. Claude.	Jura.	62

Cantons.	Districts.	Départemens.	Pages
S. Clément.	Embrun.	Hautes-Alpes.	66
S. Clément.	Sens.	Yonne.	112
S. Clément de laplace.	Angers.	Mayne et Loire.	92
S. Cloaud.	Confolent.	Charente.	95
S. Cosme.	S. Geniés.	Aveiron.	79
S. Cosme de Vair.	Mamers.	Sarte.	102
S. Cyprien.	Albin.	Aveiron.	80
S. Cyprien.	Sarlat.	Dordogne.	82
Ste. Colombe.	Evreux.	Eure.	37
Ste. Croix.	Cherbourg.	Manche.	99
Ste. Croix.	S. Girons.	Arriège.	85
S. Denis.	S. Denis.	Paris.	34
S. Denis.	Chât.-Gontier.	Mayenne.	104
S. Denis.	Coutances.	Manche.	100
S. Denis.	Ernée.	Mayenne.	103
S. Denis.	Orléans.	Loiret.	118
S. Désiré.	Montluçon.	Allier.	115
S. Didier.	Monistrol.	Haute Loire.	63
S. Didier.	Autun.	Saône et Loire.	60
S. Diey.	S. Diey.	Vosges.	46
S. Dizier.	S. Dizier.	Haute-Marne.	47
S. Donat.	Romans.	Drome.	64
S. Egreve.	Grenoble.	Isère.	58
S. Emillon.	Libourne.	Gironde.	80
S. Etienne.	S. Etienne.	Rhône et Loire.	59
S. Etienne.	Embrun.	Hautes-Alpes.	66
S. Etienne.	Gap.	Hautes-Alpes.	66
S. Etienne.	Tanargue.	Ardêche.	64
S. Etienne.	Forcalquier.	Basses-Alpes.	67
S. Etienne.	S. Marcelin.	Isère.	58
S. Etienne.	Mende.	Lozerre.	74
S. Etienne.	Florac.	Lozerre.	74
S. Etiseby.	Gap.	Hautes-Alpes.	66
S. Esprit.	Dax.	Landes.	88
S. Estephe.	Lesparre.	Gironde.	80
Ste. Enimie.	Mende.	Lozerre.	74
S. Fargeau.	S. Fargeau.	Yonne.	113
S. Felicien.	Mezen.	Ardêche.	64
S. Felix.	Nontron.	Dordogne.	81
S. Felix.	Revel.	Haute-Garonne.	84

Cantons.	*Districts.*	*Départemens.*	*Pages*
S. Felix.	S. Affrique.	Aveiron.	79
S. Ferme.	La Reolle.	Gironde.	81
S. Firmin.	Gap.	Hautes-Alpes.	66
S. Florent.	Bourges.	Cher.	118
S. Florent.	Oletta.	Corse.	70
S. Florent-le-vieil.	S. Florent.	Mayne et Loire.	92
S. Florentin.	S. Florentin.	Yonne.	112
S. Flour.	S. Flour.	Cantal.	73
S. Flovier.	Preuilly.	Indre et Loire.	93
S. Fort.	Pons.	Charente-infér.	96
S. Fortunat.	Coiron.	Ardêche.	64
S. Fraimbault.	Mayenne.	Mayenne.	103
S. Front.	Montflanquin.	Lot et Garonne.	83
S. Fulgent.	Montaigu.	Vendée.	97
Ste. Fortunade.	Tulle.	Corrèze	72
Ste. Foy.	Libourne.	Gironde.	81
S. Gaudens.	S. Gaudens.	Haute Garonne.	85
S. Galmier.	Montbrison.	Rhône et Loire.	59
S. Gaultier.	Argenton.	Indre	117
S. Gemes.	Sisteron.	Basses-Alpes.	66
S. Genest.	Châtellerault.	Vienne.	93
S. Genest.	S. Etienne.	Rhône et Loire.	59
S. Gengou.	Mâcon.	Saône et Loire.	60
S. Genies.	Uzès.	Gard.	70
S. Geniés.	Sisteron.	Basses-Alpes.	66
S. Geniés.	S. Geniés.	Aveiron.	79
S. Genis.	Campagne de Lyon.	Rhône et Loire.	59
S. Genis.	Pons.	Charente infér.	96
S. Geoire.	La Tour-du-Pin.	Izère	57
S. George.	Montbrison.	Rhône et Loire.	59
S. Georges.	Mayenne.	Mayenne.	103
S. George.	Grenoble.	Isère.	58
S. George.	Vienne.	Isère.	57
S. George.	Meyrveis.	Lozerre.	74
S. Georges.	Angers.	Mayne et Loire.	92
S. George.	Montpellier.	Hérault.	74
S. Georges.	Fougères.	Ille et Vilaine.	108
S. George.	Pont-Audemer.	Eure.	36
S. Georges.	Saumur.	Mayne et Loire.	91

Cantons.	*Districts.*	*Départemens.*	*Pages*
S. Gerand.-le-Puy.	Cusset.	Allier.	114
S. Germain.	S. Germain.	Seine et Oise.	35
S. Germain.	La Souterraine.	Creuse.	116
S. Germain.	Troyes.	Aube.	49
S. Germain.	Gourdon.	Lot.	78
S. Germain.	S. Yriex.	Haute-Vienne.	94
S. Germain.	Florac.	Lozerre.	74
S. Germain.	Bellesme.	Orne.	101
S. Germain.	Cusset.	Allier.	114
S. Germain.	Ambert.	Puy-de-Dome.	115
S. Germain.	Issoire.	Puy-de-Dome.	116
S. Germain.	Roanne.	Rhône et Loire.	58
S. Germain.	Châlons.	Saône et Loire.	60
S. Germain.	Marvejols.	Lozerre.	74
S. Germain.	S. Pierre-le-Moutier.	Nièvre.	114
S. Germain.	Confolent.	Charente.	95
S. Germainmont	Rethel.	Ardennes.	42
S. Germer.	Beauvais.	Oise.	41
S. Gervais.	La Caune.	Tarn.	77
S. Gervais.	Montaigu.	Puy-de-Dome.	115
S. Gervais.	Domfront.	Orne.	101
S. Géry.	Cahors.	Lot.	78
S. Gille-le-Vic.	Pontrieu.	Côtes-du-Nord.	107
S. Gilles.	Nismes.	Gard.	70
S. Gilles.	Guingamp.	Côtes-du-Nord.	108
S. Gilles-sur-Vie.	Challans.	Vendée.	97
S. Girons.	S. Girons.	Arriège.	85
S. Gobain.	Chaumy.	Aisne.	32
S. Gondon.	Gien.	Loiret.	111
S. Gravé.	Rochefort.	Morbihan.	105
S. Guillaume.	Grenoble.	Isère.	57
Ste. Gemme.	Evron.	Mayenne.	104
S. Geneviève.	Mur de-Barrés.	Aveiron.	79
S. Haon le Chat.	Roanne.	Rhône et Loire.	58
S. Hermine.	Fontenay-le Comte.	Vendée.	97
S. Hermin.	Carhaix.	Finisterre.	106
S. Hilaire.	Montmarault.	Allier.	115
S. Hilaire.	Fontenay-le-Comte.	Vendée.	97
S. Hilaire.	Meyrveis.	Lozerre.	74

Cantons.	Districts.	Départemens.	Pages
S. Hilaire.	Bellesme.	Orne.	102
S. Hylaire.	Limoux.	Aude.	76
S. Hylaire.	Mortain.	Manche.	100
S. Hypolite.	S. Hypolite.	Doubs.	55
S. Hypolite.	S. Hypolite.	Gard.	69
S. Hypolite.	Mur-de-Barrés.	Aveiron.	79
S. Ibars.	Mirepoix.	Arriège.	85
S. Ilpize.	Brioude.	Haute-Loire.	63
S. Jacques.	Rouen.	Seine inférieure.	38
S. James.	Avranches.	Manche.	100
S. Jean.	Alais.	Gard.	69
S. Jean-d'Ang.	S. Jean-d'Ang.	Charente.	96
S. Jean-d'Avela.	La Tour-du-Pin.	Isère.	57
S. Jean-des-Bais.	S. Lo.	Manche.	99
S. Jean de la B.	Lodève.	Hérault.	75
S. Jean.	Vienne.	Isère.	57
S. Jean-de-Braye.	Orléans.	Loiret.	111
S. Jean-du-Car.	Rouen.	Seine inférieure.	38
S. Jean-de-Cha.	Villefort.	Lozerre.	73
S. Jean-la-Fouil.	Langogne.	Lozerre.	73
S. Jean.	S. Jean-de-Losne.	Côte-d'Or.	52
S. Jean-de-Luz.	Ustaritz.	Basses-Pyrennées.	87
S. Jean-de-Mont.	Challans.	Vendée.	97
S. Jean.	La Flèche.	Sarte.	103
S. Jean.	Valence.	Drome.	65
S. Jean.	Loudun.	Vienne.	93
S. Jean-de-Sol.	Montbrison.	Rhône et Loire.	59
S. Jean.	Grenoble.	Isère.	57
S. Jean.	Châlons.	Saône et Loire.	60
S. Josse.	Montreuil.	Pas-de-Calais.	30
S. Juéry.	Alby.	Tarn.	77
S. Julien.	Barjols.	Var.	67
S. Julien.	Dijon.	Côte d'Or.	52
S. Julien.	Gap.	Hautes-Alpes.	66
S. Julien.	Orgelet.	Jura.	62
S. Julien-l'Ars.	Poitiers.	Vienne.	94
S. Julien.	Puy-en-Velay.	Haute-Loire.	63
S. Julien.	Châteaubriant.	Loire inférieure.	90
S. Julien.	Charolles.	Saône et Loire.	61

Cantons.	Districts.	Départemens.	Pages
S. Julien.	Lisieux.	Calvados.	101
S. Julien.	Die.	Drôme.	65
S. Julien.	Joigny.	Yonne.	113
S. Junien.	S. junien.	Haute-Vienne.	94
S. Just.	Clermont.	Oise.	41
S. Just.	Sauveterre.	Aveiron.	79
S. Just.	Sezanne.	Marne.	50
S. Just.	Roanne.	Rhône et Loire.	58
S. Just.	Roanne.	Rhône et Loire.	58
S. Justin.	Mont-de-Marsan.	Landes.	88
S. Juvin.	Grand-Pré	Ardennes.	42
Ste. Jalle.	Nions.	Drôme.	65
S. Lambert.	Vihiers.	Mayne et Loire.	91
S. Lambert	Saumur.	Mayne et Loire.	91
S. Laud.	Angers.	Mayne et Loire.	91
S. Laurent.	Campagne de Lyon.	Rhône et Loire.	59
S. Laurent.	Cany.	Seine infér.	38
S. Laurent.	Lesparre.	Gironde.	80
S. Laurent.	S. Claude.	Jura.	61
S. Laurent.	Le Vigan.	Gard.	69
S. Laurent.	Bourg.	Gironde.	80
S. Laurent.	La Grasse.	Aude.	76
S. Laurent.	S.-Junien.	Haute-Vienne.	94
S. Laurent.	Vienne.	Isère.	57
S. Laurent.	Estain.	Meuse.	43
S. Laurent.	S. Florent-le-Vieil.	Mayne et Loire.	92
S. Laurent-du-Pont.	Grenoble.	Isère.	58
S. Laurent.	Severac.	Aveiron.	79
S. Laurent.	Perpignan.	Pyrénées orient.	75
S. Lauthain.	Poligny.	Jura.	61
S. Léger.	Châlons.	Saône et Loire.	60
S. Léger de Monbrillais.	Loudun.	Vienne.	93
S. Léger de Peyre.	Marvejols.	Lozerre.	74
S. Léonard.	Saint-Diey.	Vosges.	46
S. Léonard.	S. Léonard.	Haute-Vienne.	94
S. Léonard.	Douay.	Nord.	32
S. Léons.	Severac-le-Ch.	Aveiron.	79
S. Liebault.	Troyes.	Aube.	49
S. Lizier. (T)	S. Girons.	Arriège.	85

Cantons.	*Districts.*	*Départemens.*	*Pages*
S. Lo.	S. Lo.	Manche.	99
S. Lomer.	Alençon.	Orne.	102
S. Loubés.	Bordeaux.	Gironde.	81
S. Loup.	Luxeuil.	Haute-Saône.	53
S. Loup.	Partenay.	Deux-Sèvres.	98
S. Loup.	Châlons.	Saône et Loire.	60
S. Lubin.	Dreux.	Eure et Loir.	36
S. Lupicien.	Saint-Claude.	Jura.	62
S. Lys.	Muret.	Haute-Garonne.	85
Ste. Livrade.	Villeneuve d'Agen.	Lot et Garonne.	83
S. Macaire.	Cadillac.	Gironde.	81
S. Maixent.	La Ferté Bernard.	Sarte.	104
S. Maixent.	S. Maixent.	Deux Sèvres.	98
S. Malo.	S. Malo.	Ille et Vilaine.	108
S. Mamet.	Sommières.	Gard.	70
S. Marc.	Fougères.	Ille et Vilaine.	108
S. Marcel.	Argenton.	Indre.	117
S. Marcel.	Châlons.	Saône et Loire.	60
S. Marcel.	Marcel.	Bouch. du Rhône.	68
S. Marcellin.	Montbrison.	Rhône et Loire.	59
S. Marcelin.	S. Marcelin.	Isère.	58
S. Mard.	Ste. Menehould.	Marne.	49
S. Mars.	Ervy.	Aube.	49
S. Martin.	Boulogne.	Pas-de-Calais.	30
S. Martin.	S. Maximin.	Var.	68
S. Martin.	Epernay.	Marne.	50
S. Martin.	Bourges.	Cher.	118
S. Martin.	Châlons.	Saône et Loire.	60
S. Martin.	Ségré.	Mayne et Loire.	94
S. Martin.	Châlons.	Saône et Loire.	60
S. Martin.	Marvejols.	Lozerre.	74
S. Martin.	Grenoble.	Isère.	57
S. Martin.	Chaalons.	Marne.	50
S. Martin.	Montpellier.	Hérault.	74
S. Martin.	Caen.	Calvados.	100
S. Martin.	Orléans.	Loiret.	111
S. Martin.	La Rochelle.	Charente infér.	96
S. Martin.	Le Blanc en Berry.	Indre.	117
S. Martin.	Grenoble.	Isère.	58

Cantons.	*Districts.*	*Départemens.*	*Pages*
S. Martin.	Mezen.	Ardeche.	64
S. Martory.	S. Gaudens.	Haute-Garonne.	85
S. Mathieu.	S. Junien.	Haute-Vienne.	94
S. Mathurin.	Angers.	Mayne et Loire.	92
S. Maurice.	Grenoble.	Isère	57
S. Maurice.	Montargis.	Loiret.	111
S. Maurice.	Mortagne.	Orne.	102
S. Maurice.	Uzès.	Gard.	70
S. Maurin.	Valence.	Lot et Garonne.	83
S. Maximin.	Grenoble.	Isère.	57
S. Maximin.	S. Maximin.	Var.	68
S. Medar.	Mucidan.	Dordogne.	82
S. Meen.	Montfort.	Ille et Vilaine.	109
S. Meloir.	Dinan.	Côtes-du Nord.	107
S. Menoux.	Moulins.	Allier.	114
S. Michel.	Lannion.	Côtes-du-Nord.	107
S. Michel.	Fontenay-le Comte.	Vendée.	97
S. Mihiel.	S. Mihiel.	Meuse.	43
S. Morel.	Vouziers.	Ardennes.	42
Ste. Maries. (les)	Arles.	Bouc. du Rhône.	69
Ste. Marie.	Colmar.	Haut-Rhin.	54
Ste. Marie.	Carentan.	Manche.	99
Ste. Marie.	Oléron.	Basses-Pyrénées.	87
Ste. Maure.	Chinon.	Indre et Loire.	93
Ste. Maure.	Troyes.	Aube.	49
Ste. Menehould.	Ste. Menehould.	Marne.	49
Ste. Mère Eglise.	Carentan.	Manche.	99
S. Nazaire.	Guerande.	Loire inférieure.	90
S. Nazaire.	Toulon.	Var.	68
S. Nazaire.	Die.	Drôme.	65
S. Nicolas.	Nancy.	Meurte.	51
S. Nicolas.	Grenade.	Haute-Garonne.	84
S. Nicolas.	Blain.	Loire inférieure.	89
S. Nicolas.	Montivilliers.	Seine inférieure.	38
Ste. Néomaye.	S. Maixent.	Deux Sêvres.	98
S. Omer.	S. Omer.	Pas-de Calais.	30
S. Orse.	Exideuil.	Dordogne.	82
S. Ouen.	Amboise.	Indre et Loire.	92
S. Ouen.	Vitry le fois.	Marne.	50

Cantons.	Districts.	Départemens.	Pages
S. Ouen.	Mayenne.	Mayenne.	103
S. Ouen.	Laval.	Mayenne.	104
S. Pal.	Monistrol.	Haute-Loire.	63
S. Palais.	S. Palais.	Basses-Pyrénées.	87
S. Papoul.	Castelnaudary.	Aude.	76
S. Pardoux.	Nontron.	Dordogne.	81
S. Pardoux.	Partenay.	Deux Sèvres.	98
S. Pargoire.	Lodève.	Hérault.	75
S. Pater.	Frenay-le-vicomte.	Sarte.	102
S. Paterne.	Vannes.	Morbihan.	105
S. Paul.	S. Paul.	Var.	67
S. Paul.	Perpignan.	Pyrénées-orient.	75
S. Paul.	S. Etienne.	Rhône et Loire.	59
S. Paul.	Tarascon.	Arriège.	86
S. Paul.	La Caune.	Tarn.	77
S. Paul.	Romans.	Drome.	64
S. Paul.	S. Léonard.	Haute-Vienne.	94
S. Paul.	Montélimart.	Drôme.	65
S. Paulien.	Puy-en-Velay.	Haute-Loire.	63
S. Pé.	Argellez.	Hautes-Pyrénées.	86
S. Peray.	Mezen.	Ardèche.	64
S. Philbert.	Machecoul.	Loire inférieure.	90
S. Pierre.	Calais.	Pas-de-Calais.	29
S. Pierre.	Lure.	Haute-Saône.	54
S. Pierre.	Marennes.	Charente-infér.	96
S. Pierre.	Cherbourg.	Manche.	99
S. Pierre.	S. Etienne.	Rhône et Loire.	59
S. Pierre.	Périgueux.	Dordogne.	82
S. Pierre.	Lisieux.	Calvados.	101
S. Pierre.	Meyrveis.	Lozere.	74
S. Pierre.	S. Pierre.	Nyèvre.	114
S. Pierre.	La Caune.	Tarn.	77
S. Pierremont.	Grand-Pré.	Ardennes.	42
S. Pierreville.	Coiron.	Ardèche.	64
S. Pois.	Mortain.	Manche	100
S. Pol.	S. Pol.	Pas-de-Calais.	30
S. Pol.	Morlaix.	Finisterre.	106
S. Polgue.	Roanne.	Rhône et Loire.	58
S. Pons.	S. Pons.	Hérault.	75

Cantons.	Districts.	Départemens.	Pages
S. Porquier.	Castel-Sarazin.	Haute-Garonne.	84
S. Pourcain.	Gannat.	Allier.	115
S. Priest.	Vienne.	Isere.	57
S. Privat.	Puy-en-Velay.	Haute-Loire.	63
S. Prix.	Auxerre.	Yonne.	112
S. Prix.	Autun.	Saône et Loire.	60
S. Puy.	Condom.	Gers.	88
Ste. Pauzanne.	Painbœuf.	Loire infér.	90
S. Quentin.	S. Marcelin.	Isère.	58
S. Quentin.	S. Quentin.	Aisne.	32
S. Quentin.	Uzès.	Gard.	70
S. Quilier.	Oletta.	Corse.	70
S. Rambert.	Montbrison.	Rhône et Loire.	59
S. Rambert.	S. Rambert.	Ain.	56
S. Remy.	Tarascon.	Bouch. du Rhône.	68
S. Remy.	Thiers.	Puy-de-Dôme.	115
S. Remy.	Vitry-le-fois.	Marne.	50
S. Renan.	Brest.	Finisterre.	105
S. Reverien.	Corbigny.	Nyèvre.	113
S. Ricquier.	Abbeville.	Somme.	39
S. Robert.	Brive.	Correze.	72
S. Romain.	S. Etienne.	Rhône et Loire.	59
S. Romain.	Romans.	Drôme.	64
S. Romain.	Montivilliers.	Seine inférieure.	38
S. Rome.	S. Affrique.	Aveiron.	79
S. Saen.	Neufchâtel.	Seine inférieure.	38
S. Samson.	Angers.	Mayne et Loire.	92
S. Saturnin.	Apt.	Bouches du Rh	68
S. Saturnin-de-Lenne.	Sévérac-le-Chatau.	Aveiron.	79
S. Sauge.	Nevers.	Nyèvre.	114
S. Sauslieu.	Amiens.	Somme.	39
S. Sauveur.	S. Fargeau.	Yonne.	113
S. Sauveur-Lendelin.	Coutances.	Manche.	100
S. Sauveur-le-Vic.	Valognes.	Manche.	99
S. Sauvier.	Montluçon.	Allier.	115
S. Savin.	Argellez.	Hautes-Pyrénées.	86
S. Savin.	Bourg.	Gironde.	80
S. Savin.	Montmorillon.	Vienne.	93
S. Savinien.	S. Jean-d'Angely.	Charente infér.	96

Cantons.	*Districts.*	*Départemens.*	*Pages*
S. Sébastien.	Nantes.	Loire inférieure.	90
S. Ségal.	Châteaulin.	Finisterre.	106
S. Seine.	Is-sur-Tille.	Côte d'Or.	52
S. Sernin.	S. Affrique.	Aveiron.	79
S. Sever.	La Châtre.	Indre.	117
S. Sever.	S. Sever.	Landes.	88
S. Sever.	Vire.	Calvados.	101
S. Sever-de-Rustan.	Tarbe.	Hautes-Pyrénées.	86
S. Sidroine.	Joigny.	Yonne.	113
S. Silvain.	Falaise.	Calvados.	101
S. Simphorien.	Bazas.	Gironde.	81
S. Simphorien.	Charolles.	Saône et Loire.	61
S. Simphorien.	Camp.-de-Lyon.	Rhône et Loire.	59
S. Simphorien.	Mur-de-Barrès.	Aveiron.	79
S. Simphorien-en-Lay.	Roanne.	Rhône et Loire.	58
S. Simphorien-d'Ozon.	Vienne.	Isère.	57
S. Simon.	S. Quentin.	Aisne.	32
S. Sorlin.	Mâcon.	Saône et Loire.	60
S. Sulpice.	Nevers.	Nyèvre.	114
S. Sulpice-les Feuilles.	le Dorat.	Haute-Vienne.	94
S. Sulpice-de-Lezat.	Rieux.	Haute-Garonne.	85
S. Sulpice-de-la-Pointe.	Lavaur.	Tarn.	77
Ste.-Susanne.	Evron.	Mayenne.	104
S. Théoffrey.	Grenoble.	Isère.	58
S. Thégonec.	Morlaix.	Finisterre.	106
S. Thierry.	Reims.	Marne.	49
S. Trivier.	Pont-de-Vaux.	Ain.	56
S. Trivier.	Trevoux.	Ain.	56
S. Tropez	Fréjus.	Var.	67
Ste. Tulle.	Forcalquier.	Basses-Alpes.	67
S. Urbain.	Joinville.	Haute-Marne.	47
S. Usuge.	Louhans.	Saône et Loire.	60
S. Valery.	Abbeville.	Somme.	39
S. Vallery.	Cany.	Seine inférieure.	37
S. Vallier.	Grasse.	Var.	67
S. Vallier.	Romans.	Drome.	64
S. Varent.	Thouars.	Deux-Sèvres.	98
S. Vaulry.	Gueret.	Creuse.	116
S. Venant.	Béthune.	Pas-de-Calais.	30

Cantons.	*Districts.*	*Départemens.*	*Pages*
S. Victurnien.	S. Junien.	Haute-Vienne.	94
S. Vincent.	Riberac.	Dordogne.	82
S. Vincent-d'Arddentes.	Châteauroux.	Indre.	118
S. Vit.	Besançon.	Doubs.	55
S. Vivien.	Lesdarre.	Gironde.	80
S. Yriex.	S. Yriex.	Haute-Vienne.	94
S. Zacharie.	S. Maximin.	Var.	68

T.

Tablier. (le)	La Roche-sur-Yon.	Vendée.	97
Tagnon.	Rethel.	Ardennes.	42
Taillebourg.	Sr.-Jean-d'Angely.	Charente infér.	96
Tain.	Valence.	Drôme.	64
Talciny.	Corté.	Corse.	71
Tallano.	Tallano.	Corse.	71
Tallard.	Gap.	Hautes-Alpes.	66
Tallava.	Ajaccio.	Corse.	71
Talmey.	Dijon.	Côte-d'Or.	52
Talmont.	Sables-d'Olonne.	Vendée.	97
Tanavelle.	St.-Flour.	Cantal.	73
Tanlay.	Tonnerre.	Yonne.	112
Tannay	Clamecy.	Nyèvre.	113
Tarare.	Villefranche.	Rhône et Loire.	58
Tarascon.	Tarascon.	Arriége.	86
Tarascon.	Tarascon.	Bouc. du Rhône.	68
Tarbe.	Tarbe.	Haute-Pyrénées.	86
Tardets.	Mauléon.	Basses-Pyrénées.	87
Target.	Montmarault.	Allier.	115
Targon.	Cadillac.	Gironde.	81
Tartas.	Tartas.	Landes.	88
Taulé.	Morlaix.	Finisterre.	106
Taulignan.	Montélimart.	Drome.	64
Tauves.	Besse.	Puy-de-Dôme.	116
Tavagna.	Cervione.	Corse.	71
Tavernes.	Barjols.	Var.	67
Taverny.	Pontoise.	Seine et Oise.	34
Teil. (le)	La Guerche.	Ille et Vilaine.	109

Cantons.	Districts.	Départemens.	Pages
Teilleul. (le)	Mortain.	Manche.	100
Templeneuve.	Lille.	Nord.	31
Tence.	Monistrol.	Haute-Loire.	63
Tonnelières.	Troyes.	Aube.	49
Terrasse. (la)	Grenoble.	Isère.	59
Terrasson.	Montignac.	Dordogne.	82
Tessy.	St.-Lo.	Manche.	99
Tête-d-Buch. (la)	Bordeaux.	Gironde.	81
Thann.	Befort.	Haut-Rhin.	55
Thenezay.	Partenay.	Deux-Sèvres.	98
Thenon.	Montignac.	Dordogne.	82
Therondels.	Mur-de-Barrès.	Aveiron.	79
Théroueine.	St.-Omer.	Pas-de-Calais.	30
Thèze.	Pau.	Basses-Pyrénées.	87
Thiaucourt.	Pont-à-Mousson.	Meurte.	50
Thiberville.	Bernay.	Eure.	37
Thiéblemont.	Vitry-le-Franç.	Marne.	50
Thiers.	Thiers.	Puy-de-Dôme.	115
Thilay.	Charleville.	Ardennes.	42
Thionville.	Thionville.	Moselle.	44
Thiron-de-Gardais.	Nog-le-Rotrou.	Eure et Loir.	36
Thiviers.	Exideuil.	Dordogne.	82
Thizy.	Villefranche.	Rhône et Loire.	58
Thoard.	Digne.	Basses-Alpes.	66
Thoiry.	Gex.	Ain.	56
Thorigny.	St.-Lo.	Manche.	99
Thorigny.	Sens.	Yonne.	111
Thouarcé.	Vihiers.	Mayne et Loire.	91
Thouaré.	Nantes.	Loire-Inférieure.	90
Thouars.	Thouars.	Deux-Sèvres.	98
Thueys.	Tanargue.	Ardèche.	64
Thuir.	Céret.	Pyrénées orient.	75
Thumerville.	Briey.	Moselle.	45
Thuré.	Châtellerault.	Vienne.	93
Thury.	Crespy.	Oise.	40
Thury.	St.-Fargeau.	Yonne.	113
Ticour.	Morhange.	Moselle.	44
Tiercé.	Châteauneuf.	Mayne et Loire.	91
Tiffauges.	Montaigu.	Vendée.	97

Cantons.	Districts.	Départemens.	Pages
Tigy.	Orléans.	Loiret.	111
Tullé.	Beauvais.	Oise.	41
Tillières.	Verneuil.	Eure.	37
Tillot. (le)	Remiremont.	Vosges.	46
Tilly.	Grand-Andelys.	Eure.	37
Tilly.	Verdun.	Meuse.	45
Tilly-la-Campagny.	Caen.	Calvados.	100
Tilly-Vérolle.	Caen.	Calvados.	100
Timonville.	Morhange.	Moselle.	44
Tinchebray.	Domfront.	Orne.	101
Tinteniac.	St.-Malo.	Ille et Vilaine.	108
Tirpied.	Avranches.	Manche.	100
Toissey.	Trevoux.	Ain.	56
Tombebœuf.	Lausun.	Lot et Garonne.	83
Tonnay-Boutonne.	St.-Jeand d'Ang.	Char. inféri.	96
Tonnay-Charente.	Rochefort.	Charente inféri.	96
Tonneins.	Tonneins.	Lot et Geronne.	84
Tonnerre.	Tonnerre.	Yonne.	112
Touche.	Châlons.	Saône et Loire.	60
Toucques.	Pont-l'Evêque.	Calvados.	100
Toucy.	Auxerre.	Yonne.	112
Toul.	Toul.	Meurte.	51
Toulon.	Charolles.	Saône et Loire.	60
Toulon.	Toulon.	Var.	68
Tour.	Bayeux.	Calvados.	101
Tour. (la)	Besse.	Puy-de-Dôme.	116
Tour d'Aigues. (la)	Apt.	Bouc.-du-Rhône.	68
Tour-Blanc. (la)	Riberac.	Dordogne.	82
Tour-de-France.	Perpignan.	Pyrénées-orient.	75
Tour-du-Pin. (la)	La Tour-du-Pin.	Isère.	57
Tourette.	Saint-Paul.	Var.	67
Tournan.	Melun.	Seine et Marne.	33
Tournay.	Tarbe.	Hautes-Pyrénées.	86
Tournehem.	Saint Omer.	Pas-de-Calais.	30
Tournon.	Mezen.	Ardèche.	64
Tournon.	Villeneuved'Agen.	Lot et Garonne.	83
Tournus.	Mâcon.	Saône et Loire.	60
Tourouvre.	Mortagne.	Orne.	102

Cantons.	Districts.	Départemens.	Pages
Tours.	Billom.	Puy de-Dôme.	116
Tours.	Tours.	Indre et Loire.	92
Tourteron.	Vouziers.	Ardennes.	42
Tourves.	S.-Maximin.	Var.	68
Tourville.	Louviers.	Eure.	37
Trainel.	Nogent.	Aube.	48
Tramaye.	Mâcon.	Saône et Loire.	60
Trancault.	Nogent.	Aube.	48
Trans.	Dôle.	Ille et Vilaine.	108
Treffort.	Bourg-en-Bresse.	Ain.	56
Trefumel.	Dinan.	Côtes-du-Nord.	107
Treguier.	Lannion.	Côtes-du-Nord.	107
Treignac.	Uzerche.	Corrèze.	72
Treigny.	S.-Fargeau.	Yonne.	113
Trelazé.	Angers.	Mayne et Loire.	92
Trelon.	Avesne.	Nord.	31
Tremblade. (la)	Marennes.	Charente inf.	96
Tremblay.	Dreux.	Eure et Loir.	36
Trementine.	Chollet.	Mayne et Loire.	91
Tremont.	Vihiers.	Mayne et Loire	91
Tremorel.	Broons.	Côtes-du-Nord.	107
Tremouille. (la)	Montmorillon.	Vienne.	93
Treogan.	Rostrenen.	Côtes-du-Nord.	108
Treogat	Pont-Croix.	Finisterre.	106
Trept.	La Tour-du-Pin.	Isère.	57
Tresbes.	Carcassonne.	Aude.	76
Tresson.	Saint-Calais.	Sarte.	102
Trets.	Aix.	Bouc. du Rhône.	68
Treves.	Le Vigan.	Gard.	69
Trevières.	Bayeux.	Calvados.	100
Trevoux.	Trevoux.	Ain.	56
Thiaucourt.	Clermont.	Meuse.	43
Thibale. (la)	La Caune.	Tarn.	77
Tricot.	Breteuil.	Oise.	40
Trie.	Tarbe.	Ht. Pyrénées	86
Trie-le-Ch.	Chaumont.	Oise.	41
Thiel.	Saint.-Germain.	Seine et Oise.	35
Trinité. (la)	Josselin.	Morbihan.	104
Troan.	Caen.	Calvados.	100

Cantons.	Districts.	Départemens.	Pages
Troissereux.	Beauvais.	Oise.	41
Tronquière. (la)	Figeac.	Lot.	78
Troyes.	Troyes.	Aube.	49
Truchtersheim.	Haguenau.	Bas-Rhin.	45
Trun.	Argentan.	Orne.	101
Tuani.	Isle-Rousse.	Corse.	71
Tubœuf.	Villaine.	Mayenne.	103
Tuchan.	La Grasse.	Aude.	76
Tuffé.	La Ferté-Bernard.	Sarte.	102
Tulle.	Tulle.	Corrèze.	72
Tullins.	S. Marcelin.	Isère.	58
Turckheim.	Colmar.	Haut-Rhin.	54
Turenne.	Brive.	Corrèze.	72
Turcoin.	Lille.	Nord.	31

U.

Ubraye.	Castellane.	Basses-Alpes.	66
Uritz	Ancenis.	Loire-Inférieure.	90
Ussel.	Ussel.	Correze.	72
Usson.	Civray.	Vienne.	93
Ustaritz.	Ustaritz.	Basses-Pyrénées.	87
Uzel.	Loudeac.	Côtes-du-Nord.	107
Uzerche.	Uzerche.	Correze.	72
Uzès.	Uzès	Gard.	70

V.

Vaas.	Château du-Loir.	Sarte.	102
Vagney.	Remiremont.	Vosges.	46
Vaigé.	Evron.	Mayenne.	104
Vailly.	Aubigny.	Cher.	118
Vailly.	Soissons.	Aisne.	116
Vairac.	Saint-Ceré.	Lot.	78
Val. (le)	Brignoles.	Var.	68
Valderies.	Alby.	Tarn.	77
Valdrome.	Die.	Drôme.	65
Valence.	Valence.	Drôme.	65

Cantons.	*Districs.*	*Départemens.*	*Pages*
Valence.	Valence.	Lot et Garonne.	83
Valence.	Alby.	Tarn.	77
Valenciennes.	Valenciennes.	Nord.	31
Valensole.	Digne.	Basses-Alpes.	66
Valette. (la)	Angoulême.	Charente.	95
Valfroicourt.	Mirecourt.	Vosges.	46
Valgorge.	Tanargue.	Ardêche.	64
Vallance.	Condom.	Gers.	88
Vallençay.	Châteauroux.	Ind-e.	118
Valleraugue.	Le Vigan.	Gard.	69
Valle-Rustic.	La Porta.	Corse.	71
Vallet.	Clisson.	Loire infer.	90
Vallette. (la)	Grenoble.	Isère.	58
Vallière.	Aubusson.	Creuse.	117
Vallon.	Le Mans.	Sarte.	103
Vallon.	Tanargue.	Ardêche.	64
Vallouise.	Briançon.	Hautes Alpes	65
Valmont.	Cany.	Seine inférieure.	38
Valognes.	Valognes.	Manche.	99
Vandeleville.	Vezelise.	Meurte.	51
Vandy.	Vouziers.	Ardennes.	42
Vannes.	Vannes.	Morbihan.	105
Vano-les-Dames.	Vitry-le-F.	Marne.	49
Vans (les)	Tanargue.	Ardêche.	64
Vanvey.	Châtillon.	Côte-d Or.	52
Varades.	Ancenis.	Loire inférieure.	90
Varage.	Barjols.	Var.	67
Vareilles.	Cyvray.	Vienne.	93
Veren.	Villefranche.	Aveiron.	80
Varenne.	Cusset.	Allier.	114
Varenne-le-Gr.	Châlons.	Saône et Loire.	60
Varennes.	Boubonne.	Haute-Marne.	48
Varennes. (T)	Clermont.	Meuse.	43
Varilhes.	Mirepoix.	Arriège.	85
Vars.	Angoulême.	Charente.	95
Varzy.	Clamecy.	Nyèvre.	113
Vassy. (T)	S. Dizier.	Haute-Marne.	47
Vassy.	Vire.	Calvados.	101
Vatan.	Issoudun.	Indre.	117

Cantons.	*Districts.*	*Départemens.*	*Pages*
Vatimont.	Morhange.	Moselle.	44
Vaubecourt.	Bar-le-Duc.	Meuse.	43
VauCluse.	S.hypolite.	Doubs.	55
Vaucouleurs.	Vaucouleurs.	Meuse.	43
Vaudemont.	Vezelize.	Meurte.	51
Vaudreuil.	Louviers.	Eure-	37
Vaugneray.	Camp.-de-Lyon.	Rhône et Loire.	59
Vault. (le)	Avallon.	Yonne.	112
Vaulx.	Bapaume.	Pas-de-Calais.	30
Vaux-Milieux.	Vienne.	Isère	57
Vauvenargues.	Aix.	Bouc.-du-Rhône.	68
Vauvert.	Nismes.	Gard.	70
Vauvillers	Luxeuil.	Haute-Saône.	53
Vavincourt.	Bar-le-Duc.	Meuse.	43
Vayres.	Libourne.	Gironde.	81
Veaugues.	Sancerre.	Cher.	118
Vebron.	Florac.	Lozerre.	74
Vilaine.	Nancy.	Meurte	51
Velmes.	Mucidan.	Dordogne.	82
Vence.	Grasse.	Var.	67
Vendœuvres.	Bar-sur-Aube.	Aube.	48
Vendôme.	Vendôme.	Loir et Cher.	111
Vendresse.	Charleville.	Ardennes.	42
Venizy.	S. Florentin.	Yonne.	112
Venthie. (la)	Bethune.	Pas de-Calais.	30
Verberie.	Crespy.	Oise.	40
Vercel.	Ornans.	Doubs.	55
Verdèse.	Cervione.	Corse.	71
Verdun.	Châlons.	Saône et Loire.	60
Verdun.	Grenade.	Haut.e-Garonne.	84
Verdun.	Verdun.	Meuse.	43
Verfeil.	Toulouse.	Haute-Garonne.	84
Vergy.	Dijon.	Côte-d'Or.	52
Vermand.	S. Quentin.	Aisne.	32
Vermantois.	Lons-le-Saunier.	Jura.	62
Vermanton.	Auxerre.	Yonne	112
Vern.	Périgueux	Dordogne.	82
Vern.	Segré.	Mayne et Loire.	91
Verne.	Baume-les-Dam.	Doubs.	55

Cantons.	*Districts.*	*Départemens.*	*Pages*
Vernet.	Prades.	Pyrénées orient.	75
Vernet-Bas. (le)	Digne.	Basses-Alpes.	66
Verneuil.	Montmarault.	Allier.	115
Verneuil.	Verneuil.	Eure.	37
Vernoil.	Baugé.	Mayne et Loire.	91
Vernon.	Evreux.	Eure	37
Vernoux	Mezen.	Ardêche.	64
Veron.	Sens.	Yonne.	112
Verrieres.	Montmorillon.	Vienne.	93
Verrieres.	Ste.-Ménehould.	Marne.	49
Verruye.	S.-Maixent.	Deux-Sevres.	98
Ver-du-Gard.	Uzès.	Gard.	70
Vers-en-Montag.	Arbois.	Jura.	61
Versailles.	Versailles.	Seine et Oise.	35
Versou. (le)	Grenoble.	Izère.	57
Vert. S. Denis.	Melun.	Seine et Marne.	33
Vertaison.	Billom.	Puy-de-Dome.	116
Verteillac.	Riberac.	Dordogne.	82
Verteuil.	Ruffec.	Charente.	95
Verteuil.	Tonneins.	Lot et Garonne.	84
Verton.	Clisson.	Loire inférieure.	90
Vertus.	Chaalons.	Marne.	50
Vervins.	Vervins.	Aisne	32
Verzy.	Reims.	Marne.	49
Vesoul.	Vesoul.	Haute-Saône.	54
Vessaux.	Coiron.	Ardèche.	64
Veulles.	Cany.	Seine inférieure.	37
Veurdre. (la)	Cerilly.	Allier.	114
Veuvey.	Beaune.	Côte-d'Or.	53
Veyne.	Gap.	Hautes-Alpes.	66
Vezelay.	Avallon.	Yonne.	112
Vezelize.	Vezelize.	Meurte.	51
Vezenobre.	Alais.	Gard.	69
Vezines.	Tonnerre.	Yonne.	112
Vezins.	Chollet.	Mayne et Loire.	91
Vezins.	Severac-le-chât.	Aveiron.	79
Viala. (le)	Milhau.	Aveiron.	79
Vibraye.	S. Calais.	Sarte.	102
Vic.	Aurillac.	Cantal.	73

Cantons.	*Districts.*	*Départemens.*	*Pages*
Vic. (T)	Château-Salins.	Meurte.	50
Vic bigorre.	Vic bigorre.	Hautes-Pyrénées.	86
Vic-le comte.	Billom.	Puy de-Dôme.	116
Vic-dessos.	Tarascon.	Arriège.	86
Vic Fezensac.	Auch.	Gers.	89
Vicherey.	Neuf château.	Vosges.	46
Vichy.	Cusset.	Allier.	114
Vico.	Vico.	Corse.	71
Vieille.	Clisson.	Loire-inférieure.	90
Vieille. (la)	Pau.	Basses-Alpes.	87
Vielmeur.	Castres.	Tarn.	77
Vienne.	Ste. Menehould.	Marne.	49
Vienne.	Vienne.	Isère.	57
Viens.	Apt.	Bouches-du-Rh.	68
Vierzon.	Vierzon.	Cher.	118
Vieux-maisons.	Château-Thiery.	Aisne.	33
Vieux-marché.	Lannion.	Côtes-du-Nord.	107
Vievy.	Arnay-le-Duc.	Côte-d'Or.	53
Vif.	Grenoble.	Izère.	58
Vigan. (le)	Le Vigan.	Gard.	69
Vigeors.	Uzerche.	Corrèze.	72
Viggiano.	Tallano.	Corse.	71
Vignory.	Chaumont.	Haute-Marne.	48
Vignot.	Commercy.	Meuse.	43
Vigny.	Pontoise.	Seine et Oise.	34
Vihiers.	Vihiers.	Mayne et Loire.	91
Vilaines.	Châtillon.	Côte-d'Or.	52
Villacerf.	Troyes.	Aube.	49
Villaco.	Corte.	Corse.	71
Villaine.	Villaine.	Mayenne.	103
Villandrau.	Bazas.	Gironde.	81
Villard.	Briançon.	Hautes-Alpes.	65
Villayer.	Ornans.	Doubs.	55
Villé.	Benfelden.	Bas Rhin.	46
Ville.	Reims.	Marne.	49
Ville.	Ste. Menehould.	Marne.	49
Ville-aux-Clercs. (la)	Montdoubleau.	Loir et Cher.	110
Villebernier.	Saumur.	Mayne et Loire.	91
Villebois.	S. Rambert.	Ain.	56

Cantons.	*Districts.*	*Départemens.*	*Pages*
Villebrumier.	Castel-Sarazin.	Haute-Garonne.	84
Villeca de-elota.	Bastia.	Corse.	70
Ville-Contal.	Mirande.	Gers.	89
Ville-Contal.	S. Geniés.	Aveiron.	79
Villedieu.	Avranches.	Manche.	100
Villedieu.	Chollet.	Mayne et Loire.	91
Villedieu. (la)	Poitiers.	Vienne.	94
Villedieu.	Vendôme.	Loir et Cher.	111
Villefagnan.	Ruffec.	Charente.	95
Villefort.	Villefort.	Lozerre.	73
Villefranche.	Castel Jaloux.	Lot et Garonne.	84
Villefranche.	Montmarault.	Allier.	115
Villefranche.	Mucidan.	Dordogne.	82
Villefranche.	Villefranche.	Aveiron.	80
Villefranche.	Villefranche.	Haute-Garonne.	85
Villefranche.	Villefranche.	Rhône et Loire.	58
Villefranche.	Alby.	Tarn.	77
Villefranche.	Belvez.	Dordogne.	82
Villejuif.	Bourg-la-Reine.	Paris.	34
Villemontois.	Roanne.	Rhône et Loire.	58
Villemar.	Toulouse.	Haute-Garonne.	84
Villeneuve.	Mont de Marsan.	Landes.	88
Villeneuve. (la)	Moulins.	Allier.	114
Villeneuve.	Villefranche.	Aveiron.	80
Villeneuve.	Villeneuve.	Lot et Garonne.	83
Villeneuve.	Sens.	Yonne.	112
Villeneuve.	Beaucaire.	Card.	69
Villeneuve. (T)	Coiron.	Ardeche.	64
Villeneuve.	Sens.	Yonne.	112
Villeneuve.	Joigny.	Yonne.	113
Villeneuve.	Corbeil.	Seine et Oise.	35
Villenoxe.	Nogent.	Aube.	48
Villentrois.	Châtillon-sur-Indre	Indre.	117
Villequiers.	Bourges.	Cher.	118
Villeréal.	Monflanquin.	Lot et Garonne.	83
Villers.	Pont-à Mousson.	Meurte.	50
Villers.	Pontarlier.	Doubs.	55
Villess-Bocage.	Amiens.	Somme.	39
Villers-le-bocage.	Caen.	Calvados.	100

Cantons	*Districts.*	*Départemens.*	*Pages*
Villers-Coterets.	Soissons.	Aisne.	32
Villers.	Arbois.	Jura.	61
Villers.	Longwy.	Moselle.	44
Villersexel.	Lure.	Haute-Saône.	54
Villette-d'Anton.	Vienne.	Isère.	57
Villette-d'Islins.	Vienne.	Isere.	57
Villetertre.	Chaumont.	Oise.	41
Villevieille.	Briançon.	Hautes-Alpes.	65
Villié.	Villefranche.	Rhône et Loire.	58
Villiers.	Châtillon-sur-Seine.	Côte-d'Or.	52
Villiers.	Vendome.	Loir et Cher.	111
Villiers.	Château-Gontier.	Mayenne.	104
Villiers.	Joigny.	Yonne.	113
Villurbanne.	Vienne.	Isere.	57
Vimoutier.	Argentan.	Orne.	101
Vimy.	Arras.	Pas-de-Calais.	30
Vinay.	S. Marcelin.	Isere.	58
Vincac.	Prades.	Pyrénées-Orient.	75
Vincelles.	Lons-le-Saunier.	Jura.	62
Vincennes.	Bourg-la-Reine.	Paris.	34
Vinsobres.	Nions.	Drome.	65
Vire.	Vire.	Calvados.	101
Virieu.	Belley.	Ain.	56
Virieu.	La Tour-du-Pin.	Isere.	57
Viriville.	S. Marcelin.	Isere.	58
Vitteaux.	Semur.	Côte d'Or.	53
Vittel.	Mirecourt.	Vosges.	46
Vitré.	Vitré.	Ille et Vilaine.	108
Vitrey.	Jussey.	Haute-Saône.	53
Vitry.	Arras.	Pas-de-Calais.	30
Vitry.	Bois-Commun.	Loiret.	111
Vitry-le brûlé.	Vitry-le-fois.	Marne.	50
Vitry-le-fois.	Vitry-le-fois.	Marne.	50
Viverols.	Ambert.	Puy-de-Dôme.	115
Vivier. (le)	Dol.	Ille et Vilaine.	108
Viviers.	Coiron.	Ardêche.	64
Vivoin.	Frenay-le-vicomte.	Sarte.	102
Vivonne.	Lusignan.	Vienne.	94
Vizille.	Grenoble.	Isere.	58

72

Cantons.	*Districts.*	*Départemens.*	*Pages*
Vodable.	Issoire.	Puy-de-Dôme.	116
Void.	Commercy.	Meuse.	43
Voiron.	Grenoble.	Isere.	58
Voisey.	Bourbonne.	Haute-Marne.	47
Voisinnes.	Langres.	Haute-Marne.	48
Voiteur.	Lons-le Saunier.	Jura.	62
Voivre. (la)	S. Diey.	Vosges.	46
Vollenay.	Beaune.	Côte-d'Or.	53
Vollore.	Thiers.	Puy-de-Dôme.	115
Volmunster.	Bitche.	Moselle.	44
Volone.	Sisteron.	Basses-Apes.	66
Volvic.	Riom.	Puy-de-Dôme.	115
Volx.	Forcalquier.	Basses-Alpes.	67
Vonc.	Vouziers.	Ardennes.	42
Voreppe.	Grenoble.	Isere.	58
Vouillé.	Poitiers.	Vienne.	94
Voulte. (la)	Coiron.	Ardêche.	64
Vouneuil.	ChPtellerault.	Vienne.	92
Voute. (la)	Brioude.	Haute-Loire.	63
Vouvray.	Tours.	Indre et Loire.	93
Voux.	Nemours.	Seine et Marne.	33
Vouzailles.	Poitiers.	Vienne.	94
Vouziers.	Vouziers.	Ardennes.	42
Vove.	Janville.	Eure et Loir.	36
Vrecourt.	La Marche.	Vosges.	47
Vrigny.	Pithiviers.	Loiret.	111
Vry.	Boulay.	Moselle.	45

W.

Waben.	Montreuil.	Pas-de-Calais.	30
Wail.	Montreuil.	Pas-de-Calais	30
Walincourt.	Cambray.	Nord.	32
Waltwiese.	Sar-Louis.	Moselle.	44
Warde. (la)	Mondidier.	Somme.	39
Warise.	Boulay.	Moselle.	44
Wasigny.	Rhetel.	Ardennes	42
Wassigny	Vervins.	Aisne.	32

Cantons.	*Districts.*	*Départemens.*	*Pages*
Wasslonne.	Strasbourg.	Bas-Rhin.	45
Wastcheid.	Sarrebourg.	Meurte.	51
Watten.	Bergues.	Nord.	31
Wavignies.	Clermont.	Oise.	41
Willafans.	Ornans.	Doubs.	55
Wimes.	Saint-Omer.	Pas-de-Calais.	30
Wiseppe.	Stenay.	Meuse.	42
Wissembourg	wissembourg.	Bas-Rhin.	45
Witry.	Reims.	Marne.	49
Woel.	Saint-Mihel.	Meuse.	43

X.

Xertigny.	Epinal.	Vosges.	47
Xivri-le-Franc.	Longwy.	Moselle.	44

Y.

Yffiniac.	Saint Brieuc.	Côtes-du-Nord.	107
Yrouer.	Tonnerre.	Yonne.	112
Yrvillac.	Landerneau.	Finisterre	106
Yssengeaux.	Monistrol.	Haute-Loire.	63
Yvetot.	Caudebec.	Seine-inférieure.	38
Yvias.	Pontrieu.	Côtes-du-Nord.	107
Yvry.	Evreux.	Eure.	37

De l'Imprimerie du Cercle Social, n°. 4, rue du Théatre Français.

IIe. TABLEAU

De la nouvelle division de la France en Départemens, suivant l'ordre des Régions, contenant 1°. l'indication de la Métropole dont chaque Département fait partie, 2°. le nom de chaque Département, 3°. le nombre de leur Districts, 4°. de leur cantons, 5°. leur étendue en lieues quarrées de 25 au degré, 6° leur population active en la présente année 1791, 7°. leur population individuelle même année, 8° leur quote-part dans la contribution foncière et mobiliaire décrétée, pour l'année 1791, à la somme de 300 millions, dans laquelle la mobiliaire entre pour $\frac{1}{5}$, 9°. leur quote-part, tant des anciennes impositions directes et indirectes du royaume prises par le Comité des Contributions publiques comme bases élémentaires de répartition des 300 millions, que des sous pour livres non-employés dans ces bases; 10°. enfin, la différence de ces anciennes contributions avec celle de 300 millions.

Ire. RÉGION NORD.

Noms des Métropoles.	Noms des Départemens.	Nombre des dis	Nombre des cant.	Etendue en l. q. de 25 au deg.	Population active en 1791.	Population individ. en 1791.	Contribution fonciere et mobiliere pour 1791.	Contributions anciennes et sous pour livre compris.	Difference des ancien. contributions avec celle de 300 millions.
C. de la Manche.	1 Pas de Calais.	8	85	328	81,272	532,739	3,833,000	6,912,883	3,076,883
Nord-Est.	2 Nord.	8	54	278	69,675	447,910	6,259,200	11,277,244	5,018,044
	3 Aisne.	6	63	379	63,953	407,905	5,749,600	10,710,966	4,961,366
	4 Seine et Marne.	5	37	300	48,092	296,467	6,651,000	12,084,537	5,433,537
Paris.	5 Paris.	3	16	24	100,718	647,472	20,729,600	36,973,339	16,243,739
	6 Seine et Oise.	9	59	286	73,362	471,612	8,954,300	19,355,981	10,401,681
	7 Eure et Loir.	6	40	300	39,034	256,656	4,804,500	8,939,993	4,135,493
	8 Eure.	6	55	307	59,921	385,206	5,969,900	10,742,740	4,772,840
C. de la Manche.	9 Seine inférieure.	7	64	357	83,440	536,400	9,421,700	17,385,051	7,963,351
	10 Somme.	5	72	312	63,366	407,352	6,768,000	12,668,288	5,900,288
	11 Oise.	9	76	298	62,084	348,972	5,045,200	11,060,385	5,115,185
		72	621	3169	744,917	4,738,691	85,089,000	158,111,407	73,022,407

IIe. RÉGION NORD-EST OU DES SOURCES.

Nord-Est.	12 Ardennes.	6	66	278	41,645	247,612	3,149,100	5,933,147	2,784,047
	13 Meuse.	8	79	318	50,448	268,108	2,587,500	4,708,631	2,121,131
	14 Moselle.	9	76	328	51,079	328,365	2,881,100	5,210,390	2,329,290
Est.	15 Bas-Rhin.	4	30	268	64,568	415,080	2,872,300	4,685,327	1,813,027
	16 Vosges.	9	60	295	44,964	289,054	1,954,000	3,530,032	1,576,032
	17 Haute-Marne.	6	71	315	41,265	223,010	2,879,200	5,416,210	2,537,010
Paris.	18 Aube.	6	53	305	43,031	228,885	3,320,200	5,860,476	2,540,276
Nord-Est.	19 Marne.	6	73	405	54,271	348,885	5,077,600	9,525,711	4,448,111
	20 Meurte.	9	74	310	53,861	321,161	2,584,400	4,552,488	1,968,088
		63	592	2822	445,132	2,670,160	27,305,400	49,422,412	22,117,012

IIIe. RÉGION EST OU DU LEVANT.

NOMS des MÉTROPOLES.	NOMS des DÉPARTEMENS.	NOMBRE des dis.	NOMBRE des cant.	Etendue en l. q. de 25 au deg.	POPULATION active en 1791.	POPULATION individ. en 1791.	Contribution foncière et mobiliaire pour 1791.	Contribution ancienne et sous pour livre compris.	Différence des ancien. contributions avec celle de 300 millions.
Est.	21 Côte-d'Or.	7	88	445	63,107	342,980	4,105,200	7,684,226	3,575,026
	22 Haute-Saône.	6	48	265	41,084	264,111	2,137,300	3,747,964	1,610,664
	23 Haut-Rhin.	3	25	204	41,608	283,252	2,260,600	3,691,574	1,430,974
	24 Doubs.	6	51	251	32,428	219,642	1,633,900	2,860,820	1,226,920
Sud-Est.	25 Ain.	9	49	299	40,197	307,756	1,737,900	3,105,688	1,367,788
	26 Isère.	4	91	421	56,837	365,380	3,917,300	7,312,214	3,394,914
	27 Rhône et Loire.	5	71	389	91,981	591,306	8,254,100	15,147,318	6,893,218
	28 Saône et Loire.	7	90	434	67,455	442,600	4,413,100	8,264,389	3,851,289
Est.	29 Jura.	6	62	256	50,750	280,200	2,141,300	3,820,217	1,678,917
		53	575	2964	485,447	3,097,233	30,604,700	55,634,410	25,029,710

IVe. RÉGION SUD-EST OU DU RHOSNE.

Sud-Est.	30 Haute-Loire.	3	32	244	33,639	216,250	1,980,600	3,661,805	1,681,205
	31 Ardèche.	3	36	299	45,060	289,671	1,505,000	2,871,555	1,366,555
Côtes de la Méditerranée.	32 Drôme.	6	63	311	37,616	246,687	2,061,300	3,851,872	1,790,572
	33 Hautes-Alpes.	4	39	251	22,884	120,485	897,300	1,692,507	795,207
	34 Basses-Alpes.	5	45	373	31,285	168,937	1,135,000	2,066,268	931,268
	35 Var.	9	80	368	55,644	275,472	2,197,500	3,957,225	1,759,725
	36 B. du Rhône.	7	53	315	72,496	466,045	3,171,400	5,595,484	2,424,084
	37 Gard.	8	60	292	51,983	313,464	2,783,800	5,327,963	2,544,163
	38 Corse.	9	68	540	38,543	247,776	284,800	495,886	211,086
		54	476	2993	389,150	2,344,787	16,016,700	29,520,565	13,503,865

Ve. RÉGION SUD OU DU MIDI.

Sud-Ouest.	39 Correze.	4	40	299	42,398	269,767	2,284,400	4,024,348	1,739,948
Sud-Est.	40 Cantal.	4	20	294	37,329	239,972	3,267,200	5,713,734	2,446,534
Côtes de la Médit.	41 Lozerre.	7	52	260	22,106	142,110	1,023,500	1,950,355	926,855
Sud.	42 Herault.	4	52	319	49,073	290,126	4,250,400	8,136,710	3,886,310
	43 Pyrénées orient.	3	25	212	16,977	114,158	1,042,800	1,893,445	850,645
	44 Aude.	6	45	324	39,153	239,642	3,129,700	5,991,836	2,862,136
	45 Tarn.	5	48	269	48,241	289,148	3,211,100	5,904,697	2,693,597
	46 Lot.	6	48	362	69,015	443,667	3,672,000	6,021,906	2,349,906
	47 Aveiron.	9	81	474	57,841	371,835	3,832,100	6,895,734	3,063,634
		48	411	2813	382,133	2,400,425	25,713,200	46,532,765	20,819,565

VIe. RÉGION SUD-OUEST OU DE LA GARONNE.

Noms des Métropoles.	Noms des Départemens.	Nombre des dis.	Nombre des cant.	Etendue en l. q. de 25 au deg.	Population active en 1791.	Population individ. en 1791.	Contribution foncière et mobiliaire pour 1791.	Contributions anciennes et sous pour livre compris.	Différence des ancien. contributions avec celle de 300 millions.
Sud-Ouest.	48 Gironde.	7	72	537	77,372	497,391	5,267,300	9,320,639	4,053,339
	49 Dordogne.	9	72	451	67,409	433,343	3,390,100	6,282,736	2,892,636
	50 Lot et Garonne.	9	72	285	59,363	411,808	3,892,400	6,875,733	2,983,333
Sud.	51 Haute Garonne.	8	55	373	82,314	456.555	4,608,900	8,725,736	4,116,836
	52 Arriège.	3	28	244	35,489	197,889	902,700	1,686,071	783,371
	53 H.-Pyrénées.	5	30	235	28,413	188,690	887,500	1,585,561	698,061
Sud Ouest.	54 B.-Pyrénées.	6	37*	388	29,305	188,389	1,213,600	2,193,098	979,198
Sud.	55 Landes.	5	25	468	40,038	257,387	1,518,300	2,671,151	1,152,851
	56 Gers.	6	45	339	59,354	315,854	3.295,500	5,855,609	2,560,109
		58	436	3320	479,057	2,947,306	24,976,300	45,196,334	20,220,034

VIIe. RÉGION OUEST OU DU COUCHANT.

Nord-Ouest.	57 Loire infér.	9	53	352	51,531	331,270	2,980,700	5,886,708	2,906,008
	58 Mayne et Loire.	8	99	370	68,002	455,500	4,756,300	8,948,127	4,191,827
Centrale.	59 Indre et Loire.	7	35	313	46,107	272,925	2,986,700	5,637,514	2,650,814
	60 Vienne.	6	49	344	42,683	257,953	2,056,500	3,687,063	1,630,563
	61 Haute-Vienne.	6	40	288	33,821	266,910	2,227,300	3,887,325	1,660,025
	62 Charente.	6	44	286	57,224	339,789	3,276,300	5,827,828	2,551,528
Sud-Ouest.	63 Charente infér.	7	47	355	69,957	438,042	4,348,500	7,750,567	3,402,067
	64 Vendée.	6	58	343	48,086	305,610	3,138,500	5,587,831	2,449,331
	65 Deux-Sevres.	6	50	305	40,308	259,122	3,101,600	5,541,310	2,439,710
		61	475	2956	457,719	2,927,121	28,872,400	52,754,273	23,881,873

VIIIe. RÉGION NORD-OUEST OU DES MERS.

C. de la Manche.	66 Manche.	7	63	318	77,720	463,320	6,145,100	11,387,616	5,242,516
	67 Calvados.	6	71	288	60,874	391,332	6,897,200	12,704,067	5,806,867
	68 Orne.	6	51	310	59,385	381,760	4,333,600	7,907,122	3,573,522
Nord-Ouest.	69 Sarte.	9	52	306	54,108	347,837	4,655,300	8.769,011	4,113,711
	70 Mayenne.	7	67	206	42,356	323,607	3,748,500	7,078,648	3,330,148
	71 Morbihan.	9	71	328	43,799	281,565	2;329,600	4,510,064	2.180,464
	72 Finisterre.	9	80	343	44,447	285,730	2,393,100	4,657,087	2,263,987
	73 Côtes du Nord.	9	81	353	56,737	523,880	2,566.700	4,902,706	2,336,006
	74 Ille et Vilaine.	9	79	347	65,522	519,169	3,146,700	6,045,930	2,899,230
		71	615	2859	504,948	3,518,200	36,215,800	67,962,251	31,746,451

* Non compris les cantons du district du Saint-Palais qui n'ont pas encore été déterminés par le département.

IXe. RÉGION DU CENTRE.

Noms des Métropoles.	Noms des Départemens.	Nombre des dis.	Nombre des cant.	Etendue en l. q. de 25 au deg.	Population active en 1791.	Population individ. en 1791.	Contribution foncière et mobiliaire pour 1791.	Contributions anciennes et sous pour livre compris.	Différence des ancien. contributions avec celle de 300 millions.
Centrale.	75 Loir et Cher.	6	31	319	34,170	200,277	2,842,300	5,340,111	2,497,811
Paris.	76 Loiret.	7	59	324	43,228	285,775	3,886,300	7,264,657	3,378,357
	77 Yonne.	7	69	373	56,773	364.969	3,575,600	6,752,852	3,177,252
Centrale.	78 Nyèvre.	9	48	352	89,218	235,699	2,324,200	4,321,623	1.997,423
	79 Allier.	7	59	365	41,553	267,126	2,416,500	4,895,759	2.479,259
Sud-Est.	80 Puy-de-Dôme.	8	71	365	82,600	516,593	4,638,300	8,109,336	3,471,036
Centrale.	81 Creuse.	7	35	288	43,696	238,352	1,885,400	3,359,153	1,473,753
	82 Indre.	6	43	352	33,485	229,768	1,728,800	3,298,807	1,570.007
	83 Cher.	7	42	369	35,134	207,541	1,909.100	3,670,671	1.761,571
		64	457	3107	409,857	2,546,100	25,206,500	47,012,969	21,806.469

RAPPORT DES NEUF RÉGIONS.

Noms des Régions.	Nombre des dép	dist.	cant.	Etendue en l. q. de 25 au degré.	Population active en 1791.	individ. en 1791.	Contribution foncière et mobiliaire pour 1791.	Contributions anciennes et sous pour livre compris.	Différence des anciennes contributions avec celle de 300 millions.
I. Nord.	11	72	621	3169	744,917	4,738,691	85,089,000	158,111,407	73,022,407
II. Nord-Est.	9	63	592	2822	445,132	2,670,160	27,305,400	49,422,412	22,117,012
III. Est.	9	53	575	2964	485,447	3,097,233	30,604,700	55,634,410	25,029,710
IV. Sud-Est.	9	54	476	2993	389,150	2,344,787	16,016,700	29,520,565	13,503,865
V. Sud.	9	48	411	2813	382,133	2,400,425	25,713,200	46,532,765	20,819,565
VI. Sud-Ouest.	9	58	436	3320	479,057	2,947,306	24,976,300	45,196,334	20,220,034
VII. Ouest.	9	61	475	2956	457,719	2,927,121	28,872,400	52,754,273	23,881,873
VIII. Nord-Ouest.	9	71	615	2859	504,948	3,518,200	36,215,800	67,962,251	31,746,451
IX. Centre.	9	64	457	3107	409,857	2,546,100	25.206,500	47,012.969	21,806,469
Total général.....	83	544	4658	27003	4,298,360	27,190,023	300,000,000	552,147,386	252,147,386

Nota. Comme il existe une différence entre ces résultats et ceux du Comité des contributions publiques dans son IVe. Tableau, nous croyons devoir en indiquer les causes.

1°. Nous différons dans l'étendue territoriale, de 112 lieues en plus que le Comité, parce qu'il ne porte le Département de la Haute-Garonne qu'à 273 lieues, au lieu de 373. Celui de Saône et Loire qu'à 395, au lieu de 434. L'isle de Corse à 567 lieues : nous ne l'avons pas mesuré, et nous la portons à 540 lieues d'après M. Neker.

2°. Nous différons en moins avec le Comité de 37,246 liv. dans le total des contributions anciennes et sous pour livre compris. Il y a erreur dans l'addition du Comité.

3°. La même erreur se reproduit dans le total de la dernière colonne intitulée, *Différence*, etc.

ADMINISTRATION FORESTIERE.

Nota. Cet ouvrage étoit imprimé lorsque l'Assemblée Nationale a décrété les 20 août, 2, 3, 4, et 15 septembre 1791, qu'il y auroit en France une nouvelle administration forestière composée; 1°. d'une administration centrale, sous les ordres du Roi, et sous le titre de conservation générale des forêts dont les membres, au nombre de cinq qui la composent, auront le titre de commissaires de la conservation générale. 2°. de 35 conservateurs, sous les ordres de la conservation générale, distribués dans les départemens et résidens aux lieux fixes par les décrets. 3°. De 303 inspecteurs sous les ordres des conservateurs. 4°. Enfin d'un nombre de gardes, sous chaque inspecteur, nécessaires à la conservation des bois.

Voyez le tableau des conservations forestières en marge de la septieme carte de France.

TABLE ALPHABÉTIQUE

des départemens et cartes contenues dans cet ouvrage.

Départemens.	*fol.*	*Départemens.*	*fol.*	*Départemens.*	*fol.*	*Départemens.*	*fol.*
Ain.	25.	Doubs.	24.	Landes.	55.	Pondichery.	86.
Aisne.	3.	Drôme.	32.	Loir et Cher.	75.	Puy de Dôme.	80.
Allier.	79.	Eure.	8.	Loire *haute.*	30.	Pyrenées *basses.*	54.
Alpes, *basses.*	34.	Eure et Loir.	7.	Loire *inférieure.*	57.	Pyrenées *hautes.*	53.
Alpes. *hautes.*	33.	Finisterre.	72.	Loiret.	76.	Pyrenées *orientales.*	43.
Ardèche.	31.	France en provinces.	I	Lot.	46.	Rhin, *bas.*	15.
Ardennes.	12.	France en Départemens.	II	Lot et Garonne.	50.	Rhin, *haut.*	23.
Arriège.	52.	France en Div. militaires.	III	Lozère.	41.	Rhône et Loire.	27.
Aube.	18.	France en Gendarmerie nat.	IV	Manche.	66.	Saône *haute.*	22.
Aude.	44.	France en Métropoles.	V	Marne.	19.	Saône et Loire.	28.
Aveiron.	47.	France en Régions.	VI	Marne, *haute.*	17.	Sarte.	69.
Bouches du Rhône.	36.	France en Conserv. forest.	VII	Mayenne.	70.	Seine *inférieure.*	9.
Calvados.	67.	Gard.	37.	Mayne et Loire.	58.	Seine et Marne.	4.
Cantal.	40.	Garonne, *haute.*	51.	Meurte.	20.	Seine et Oise.	6.
Charente.	62.	Gers.	56.	Meuse.	13.	Sèvres (*deux*).	65.
Charente, *inferieure.*	63.	Gironde.	48.	Morbihan.	71.	Somme.	10.
Cher.	83.	Hérault.	42.	Moselle.	14.	Tarn.	45.
Corrèze.	39.	Ille et Vilaine.	74.	Nord.	2.	Var.	35.
Corse.	38.	Indre.	82.	Nyèvre.	78.	Vendée.	64.
Côte d'or.	21.	Indre et Loire.	59.	Oise.	11.	Vienne.	60.
Côtes du nord.	73.	Isère.	26.	Orne.	68.	Vienne *haute.*	61.
Creuse.	81.	Isles Françaises.	85,	Paris.	5.	Voges.	16.
Dordogne.	49.	Jura.	29.	Pas de Calais.	1.	Yonne.	77.

середина

Longitude du Méridien de Paris.

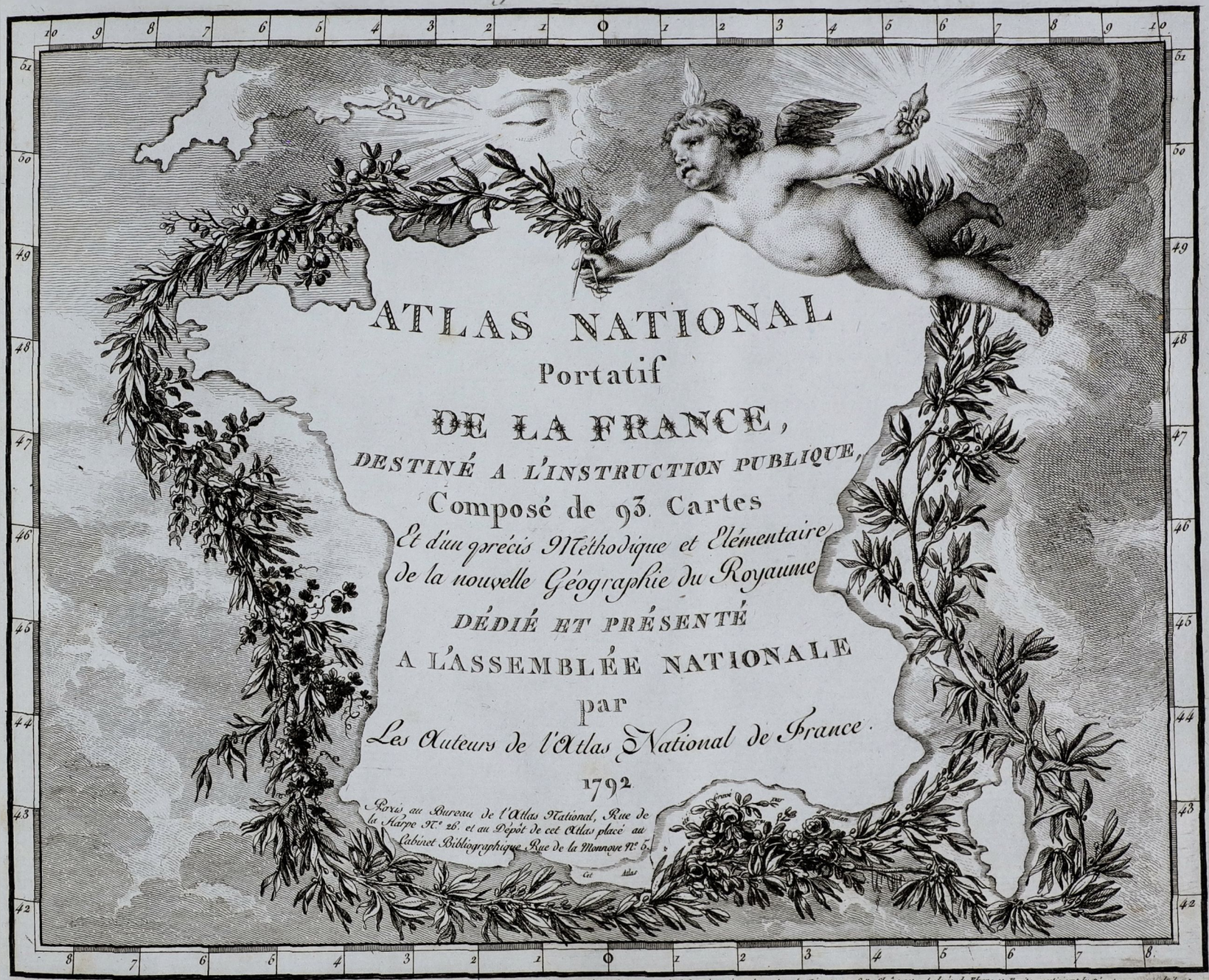

ATLAS NATIONAL
Portatif
DE LA FRANCE,
DESTINÉ A L'INSTRUCTION PUBLIQUE,

Composé de 93. Cartes

Et d'un précis Méthodique et Elémentaire de la nouvelle Géographie du Royaume

DÉDIÉ ET PRÉSENTÉ

A L'ASSEMBLÉE NATIONALE

par

Les Auteurs de l'Atlas National de France.

1792

Paris, au Bureau de l'Atlas National, Rue de la Harpe N.° 28. et au Dépôt de cet Atlas placé au Cabinet Bibliographique, Rue de la Monnoye N.° 6.

Le génie de la France dirigé par l'Œil de la Raison, décrit la nouvelle Division du Royaume, et de la pointe du Compas placée sur Paris s'élève une chaîne d'Oliviers, Symbole de la Paix, qui enveloppe tous les Départemens. Cette Chaîne est entrelacée de Fleurs et Fruits caractérisant les Départemens auxquels ils correspondent.


Longitude de l'Isle de Fer.
LA FRANCE
DIVISÉE
EN XXXII. PROVINCES
Pour servir à l'étude de
sa nouvelle Division
EN DÉPARTEMENS
1791.
Par les Auteurs de l'Atlas National,
Rue de la Harpe N° 26.
Echelle de 100 Mille Toises
10 20 30 40 50 60 70 80 90 100.
SIGNES
Capitale des Provinces
Capitale de Païs
Archevêché
Evêché
ANGLETERRE
LA MANCHE
PAYS-BAS
ALLEMAGNE
SUISSE
SOUABE
ESPAGNE
MER MEDITERRANÉE
OCÉAN
Pas de Calais
Boulonois
FLANDRE
ARTOIS
PICARDIE
ISLE DE FRANCE
NORMANDIE
BRETAGNE
MAINE
ANJOU
ORLÉANOIS
TOURAINE
BERRI
NIVERNOIS
BOURBONOIS
CHAMPAGNE
LORRAINE
ALSACE
FRANCHE COMTE
BOURGOGNE
LYONNOIS
AUVERGNE
LIMOUSIN
LA MARCHE
POITOU
SAINTONGE
GUYENNE
GASCOGNE
BEARN
LANGUEDOC
DAUPHINE
PROVENCE
SAVOIE
Bresse
Bourg
Genève
Chambery
Grenoble
Embrun
Nice
Marseille
Aix
Arles
Avignon
Vivarez
Gevaudan
Mende
Velay
Clermont
Limoges
Angoumois
Saintes
Poitiers
Bourges
Moulins
Nevers
Dijon
Besançon
Troyes
Sens
Paris
Perche
Rouen
Amiens
Arras
Lille
Tournai
Namur
Cte DE NAMUR
PALATINAT
Mayence
Philisbourg
Landau
Metz
Verdun
Nancy
Barrois
Reims
Soissons
Chaalons
Dieppe
Caleados
Coutances
Rennes
le Mans
Angers
Tours
Orleans
Nantes
Belle Isle
Brest
I. d'Ouessant
I. des Saints
I. de Bas
I. Jersey
I. Grenesey
I. d'Aurigny
Plimouth
Portsmouth
Douvres
Ostende
Gand
Basle
Lyon
Vienne
Rhône Fl.
Rhône
Perigueux
Perigord
Bordeaux
Agenois
Agen
Cahors
Rhodez
Quercy
Rouergue
Alby
Toulouse
Armagnac
Auch
Dax
Bayonne
Pau
Tarbe
S. Bertrand
Cominges
Foix
Canal
Narbonne
Perpignan
Roussillon
Aix
Marseille
Is. d'Hyeres
Bastia
Corte
Ajaccio
Tallano
ISLE DE CORSE
MER MEDITERRANÉE
Longitude du Méridien de Paris.

Longitude du Meridien de l'Isle de Fer

RAPPORT des Departemens aux Regions Metropoles et ancnes Provinces

Departem.t	Regions	Metro.	Provinces
Ain	III	5	Bresse.
Aisne	I	3	Soissonois &c
Allier	IX	10	Bourbonnois.
Ardeche	IV	6	Vivarez.
Ardennes	II	3	Champagne.
Ariege	VI	7	Foix
Aube	II	1	Champagne.
Aude	V	7	Languedoc.
Aveyron	V	7	Rouergue.
Bas Rhin	II	4	Alsace.
Basses Alpes	IV	6	Provence.
Bses Pyrenées	VI	7	Bearn.
Bches du Rhone	IV	6	Provence.
Calvados	VIII	2	Normandie.
Cantal	V	5	Auvergne.
Charente	VII	8	Angoumois.
Charte Infre	VII	8	Saintonge.
Cher	IX	10	Berry.
Correze	V	8	Limosin.
Corse	VI	6	Isle de Corse
Cote d'Or	III	4	Bourgogne.
Cotes du Nord	VIII	9	Bretagne.
Creuse	IX	10	Marche.
Dordogne	VI	8	Perigord.
Doubs	III	4	Franche comté
Drome	IV	6	Dauphiné
Eure	I	2	Normandie.
Eure et Loir	I	1	Beauce Perche
Finistere	VIII	9	Bretagne.
Gard	IV	6	Languedoc.
Gers	VI	7	Gascogne.
Gironde	VI	8	Guienne.
Haut Rhin	III	4	Alsace.
Hte Garonne	VI	7	Languedoc.
Hte Loire	IV	5	Velay.
Hte Marne	II	4	Champagne
Hte Saone	III	4	Fche Comté.
Hte Vienne	VII	8	Limosin.
Htes Alpes	IV	6	Dauphiné
Htes Pyrenées	VI	7	Bigorre.
Herault	V	6	Languedoc.
Ille et Vilaine	VIII	9	Bretagne.
Indre	IX	10	Berry.
Indre et Loire	VII	10	Touraine.
Isere	III	6	Dauphiné
Jura	III	4	Fche Comté
Landes	VI	8	Gascogne.
Loir et Cher	IX	10	Blaisois.
Loire inferre	VII	9	Bretagne.
Loiret	IX	1	Orleanois.
Lot	V	7	Quercy.
Lot et Garonne	VI	8	Guienne.
Lozere	V	6	Gevaudan.
Manche	VIII	2	Normandie.
Marne	II	3	Champagne.
Mayenne	VIII	9	Maine
Meyne et Loire	VII	9	Anjou.
Meurte	II	3	Lorraine.
Meuse	II	3	Barrois.
Morbihan	VIII	9	Bretagne.
Moselle	II	3	Lorraine.
Nord	I	3	Flandre &c.
Nievre	IX	10	Nivernois
Oise	I	2	Isle de France
Orne	VIII	2	Normandie.
Paris	I	1	Isle de France
Pas de Calais	I	2	Artois.
Puy de Dome	IX	5	Auvergne.
Pyrenées Or.s	V	7	Roussillon.
Rhone et Loire	III	5	Lionnois
Saone et Loire	III	5	Bourgogne.
Sarte	VIII	9	Maine
Seine et Oise	I	1	Isle de France
Seine et Marne	I	1	Isle de France
Seine inferre	I	2	Normandie.
Sevres deux	VII	8	Poitou
Somme	I	2	Picardie.
Tarn	V	7	Languedoc.
Var	IV	6	Provence.
Vendée	VIII	8	Poitou
Vienne	VII	10	Poitou.
Vosges	II	4	Lorraine.
Yonne	IX	1	Bourgogne.

Noms des Metropoles

1 Paris
2 Ctes de la Manche
3 Nord Est
4 Est
5 Sud Est
6 Cotes de la Medte
7 Sud
8 Sud Ouest
9 Nord Ouest
10 Centrale

LA FRANCE
DIVISÉE
EN IX RÉGIONS
10 METROPOLES
et 83 Departemens
Avec leur rapport aux Provinces
par
les Auteurs de l'Atlas National de France.
A Paris au Dépot de cet Atlas Rue de la Monnoye N.o 5.

Echelle de 100 Mille Toises
10 20 30 40 50 60 70 80 90 100

Noms des Regions

I Nord
II Sourcès
III Levant
IV Rhone
V Midy
VI Garonne
VII Couchant
VIII Mers
IX Centre

RAPPORT des Provinces aux Regions Metropoles et Departemens

Provinces	Regions	Metro.	Departems
	II	4	Bas Rhin
Alsace	III	4	Haut Rhin
Angoumois	VII	8	Charente
Anjou	VII	9	Maine et Loire
Artois	I	2	Pas de Calais
Auvergne	V	5	Cantal
	IV	5	Puy de Dome
Barrois	II	3	Meuse
Bearn	VI	7	Bses Pyrenées
Beauce Perche	I	1	Eure et Loir
			Cher
Berry	IX	10	Indre
Bigorre	VI	7	Htes Pyrenées
Blaisois	IX	10	Loir et Cher
Bourbonnois	IX	10	Allier
	III	4	Cote D'or
Bourgogne	III	5	Saone et Loire
	IX	1	Yonne
Bresse	III	5	Ain
	VIII	9	Cotes du Nord
	VIII	9	Finistere
Bretagne	VIII	9	Ille et Vilaine
	VIII	9	Morbihan
	VII	9	Loire Infre
	II	3	Ardennes
Champagne	II	3	Marne
	II	4	Hte Marne
	II	1	Aube
Corse	IV	6	Corse Isle
Dauphiné	IV	6	Drome
	IV	6	Htes Alpes
	III	6	Isere
Flandre	I	3	Nord
Foix	VI	7	Ariege
			Doubs
Fche Comté	III	4	Htes Saone
			Jura
			Oise
			Paris
Isle de France	I	1	Seine et Oise
			Seine et Marne
	I	1	Corse
Gascogne	VI	7	Landes
	VI	8	Gironde
Gevaudan	V	6	Lozere
Guienne	VI	8	Gironde
	VI	8	Lot et Garonne
	VI	7	Htes Pyrenées
	V	7	Aude
Languedoc	V	7	Tarn
	V	6	Herault
	IV	6	Gard
Limosin	V	8	Correze
	VII	8	Hte Vienne
			Moselle
Lorraine	II	3	Meurte
			Vosges
Lyonnois	III	5	Rhone et Loire
Maine	VIII	9	Mayenne
			Sarte
Marche	IX	10	Creuse
			Manche
Normandie	VIII	2	Calvados
			Orne
	I	2	Eure
			Seine Infre
Nivernois	IX	10	Nievre
Orleanois	IX	1	Loiret
Perigord	VI	8	Dordogne
Picardie	I	2	Somme
			Aisne
Poitou	VII	8	Deux Sevres
		10	Vienne
			Vendée
Provence	IV	6	Bches du Rhone
			Var
Quercy	V	7	Lot
Rouergue	V	7	Aveyron
Roussillon	V	7	Pyrenées Orles
Saintonge	VII	8	Charte Infre
Touraine	VII	10	Indre et Loire
Velay	IV	5	Hte Loire
Vivarez	IV	5	Ardeche

Longitude du Meridien de Paris



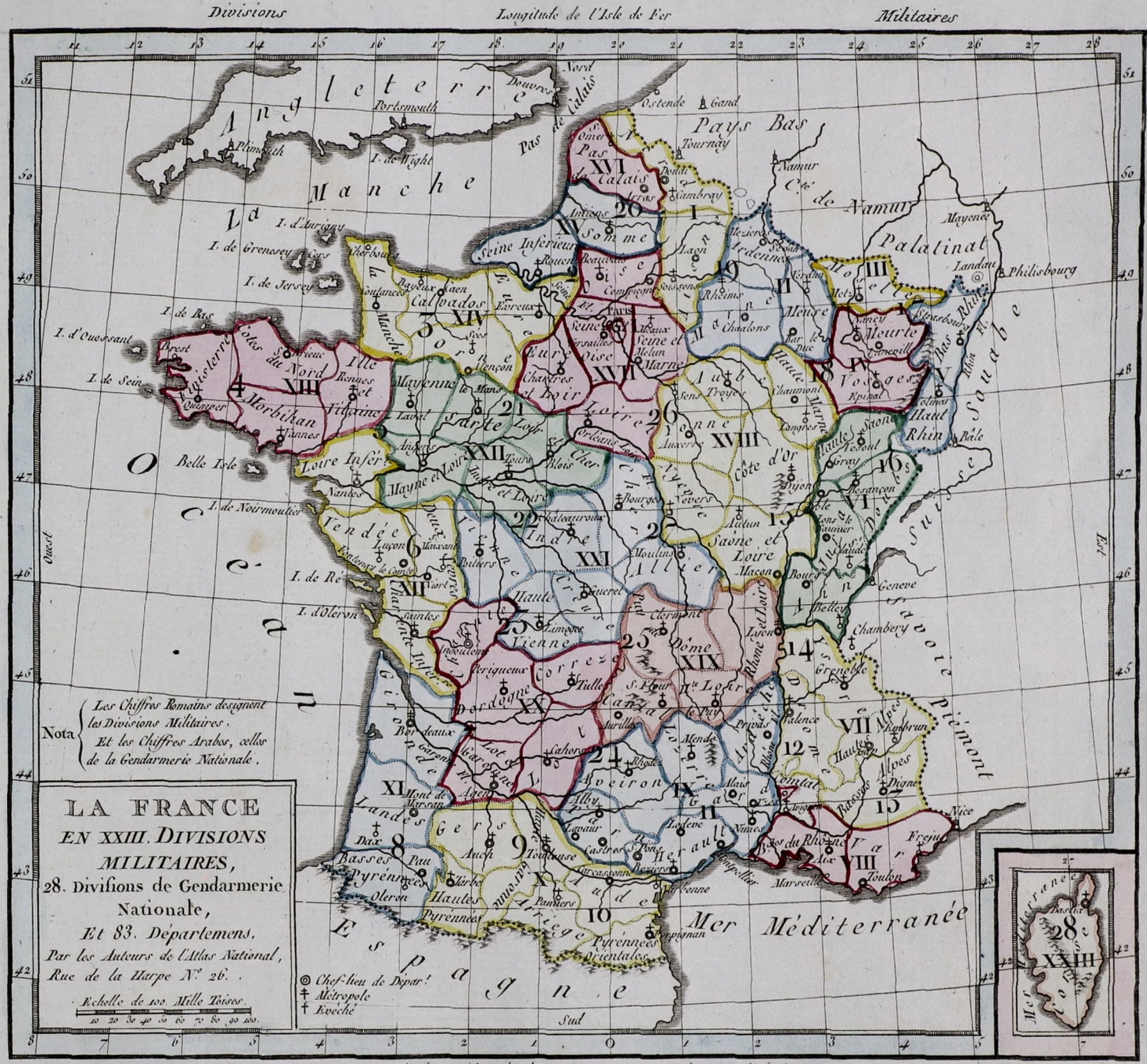
Divisions
Longitude de l'Isle de Fer
Militaires
Angleterre
Manche
Océan
Pays Bas
Palatinat
Suisse
Savoie
Piémont
Mer Méditerranée
Espagne
Ouest
Est
Sud
Nord
Nota { Les Chiffres Romains designent les Divisions Militaires. Et les Chiffres Arabes, ceux de la Gendarmerie Nationale.
LA FRANCE
EN XXIII. DIVISIONS MILITAIRES,
28. Divisions de Gendarmerie Nationale,
Et 83. Départemens.
Par les Auteurs de l'Atlas National, Rue de la Harpe N.° 26.
Echelle de 100 Mille Toises.
Chef-lieu de Départ.t
Metropole
Evêché
28e XXIII
Longitude Occidentale de Paris
Longitude Orientale de Paris

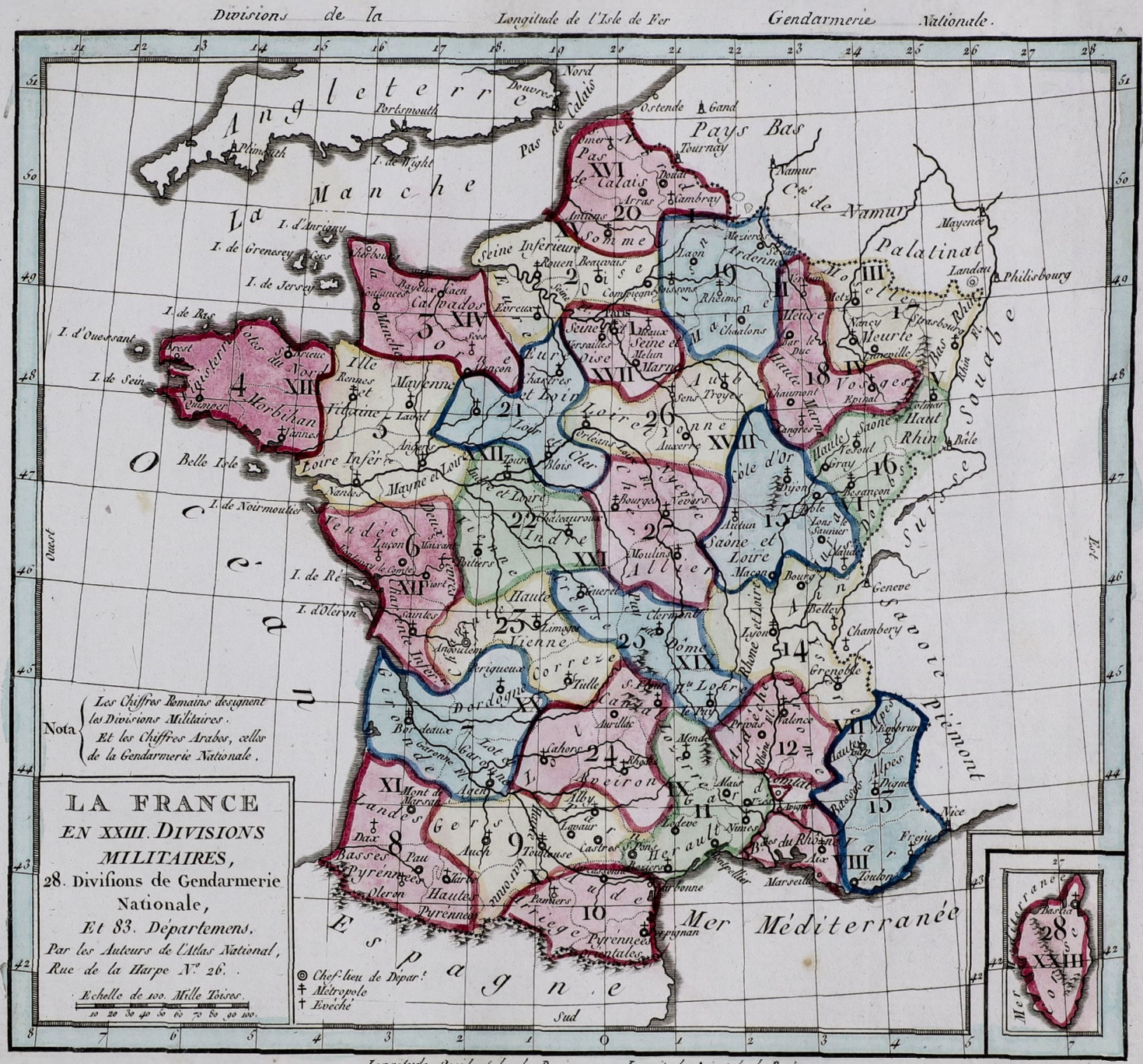
Divisions de la Longitude de l'Isle de Fer Gendarmerie Nationale.
Angleterre
Manche
Océan
Pays Bas
Palatinat
Mer Méditerranée
Espagne
Nord
Sud
Ouest
Est
Nota { Les Chiffres Romains designent les Divisions Militaires. Et les Chiffres Arabes, celles de la Gendarmerie Nationale.
LA FRANCE
EN XXIII. DIVISIONS MILITAIRES,
28. Divisions de Gendarmerie Nationale,
Et 83. Départemens.
Par les Auteurs de l'Atlas National, Rue de la Harpe N.° 26.
Echelle de 100 Mille Toises.
Chef-lieu de Dépar.t
Métropole
Evêché
Longitude Occidentale de Paris
Longitude Orientale de Paris

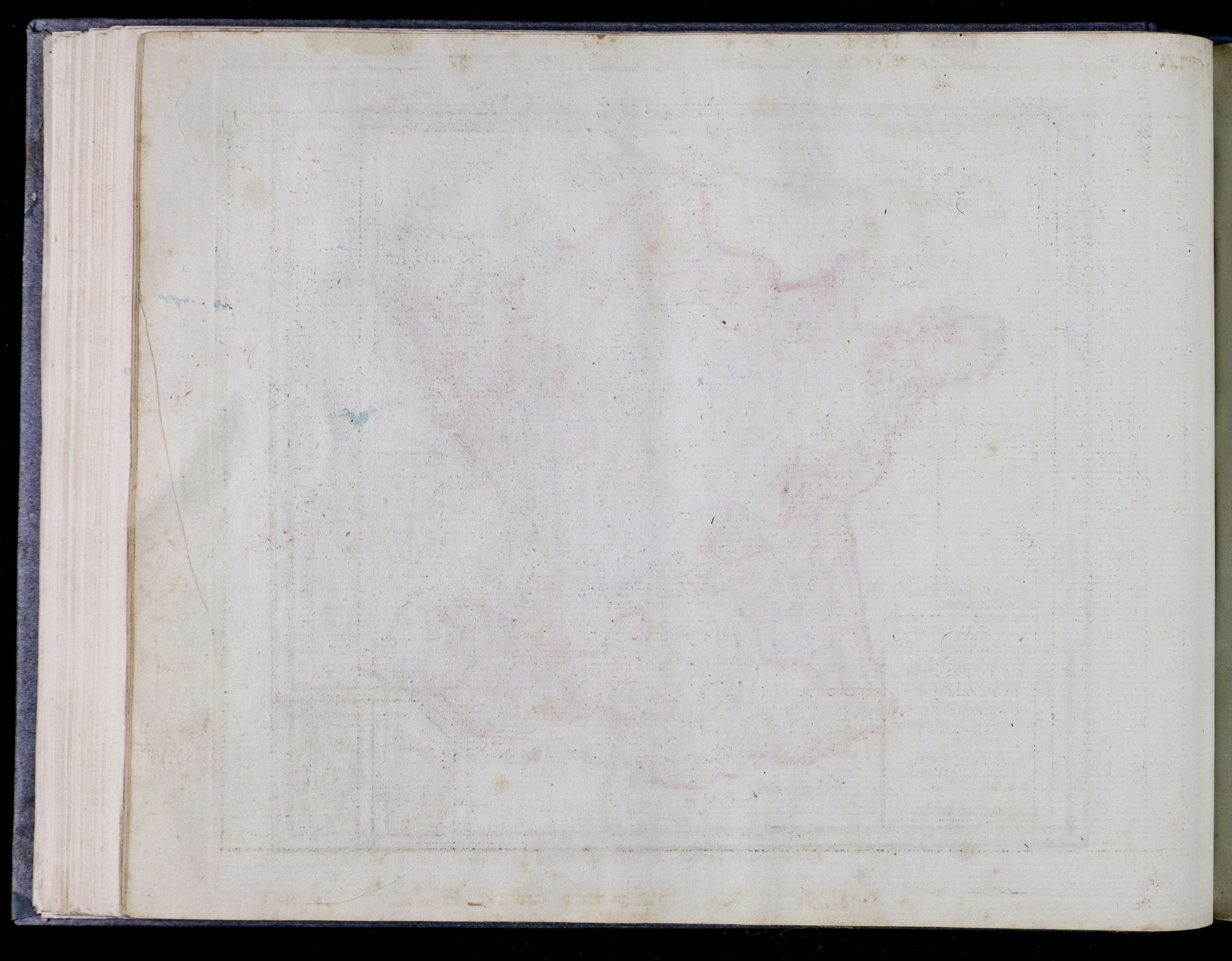

Longitude du Meridien de l'Isle de Fer

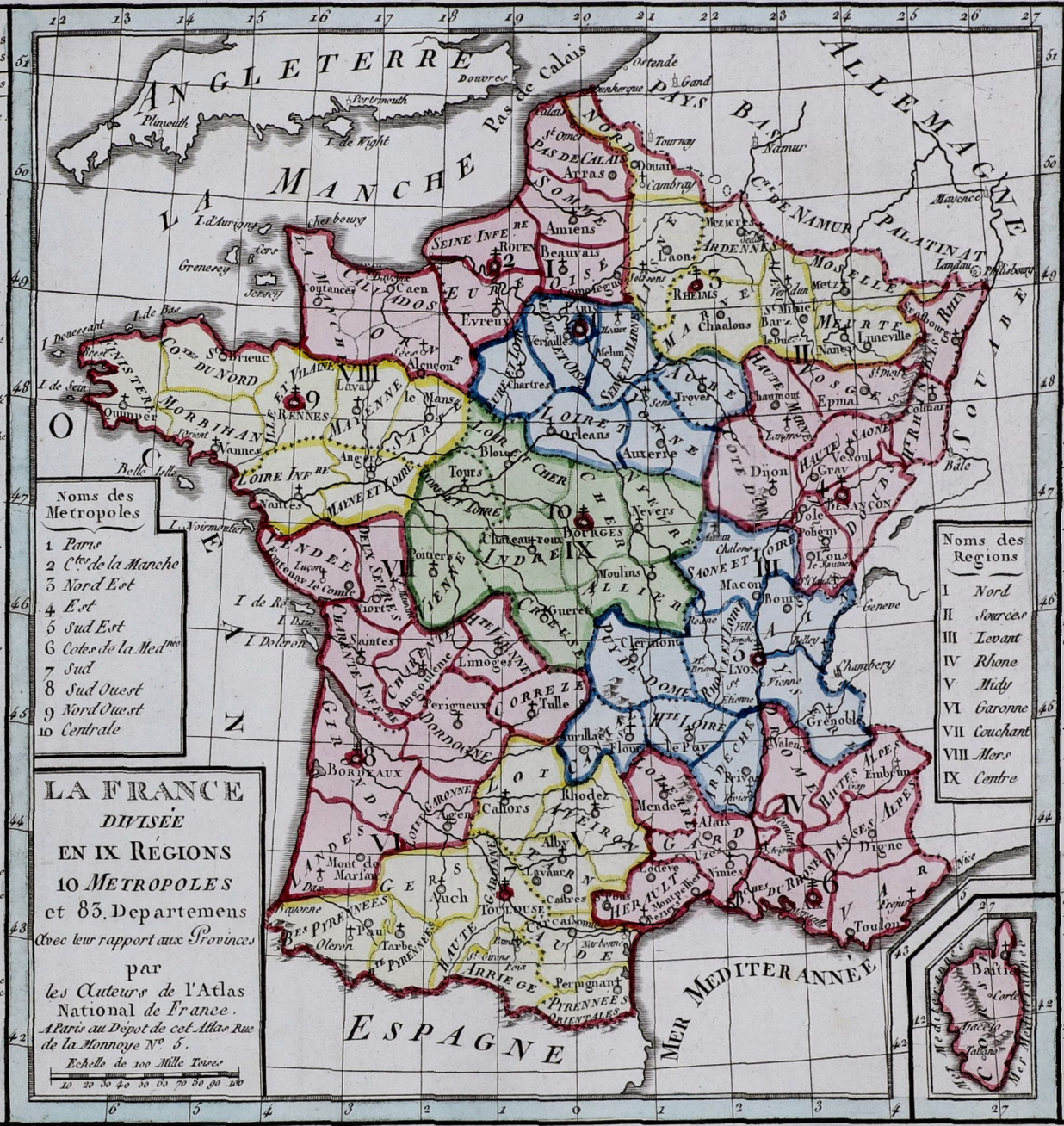

Longitude du Meridien de Paris

RAPPORT des Départemens aux Regions Metropoles et anc.nes Provinces

Departem.t	Region	Metro.e	Provinces
Ain	III	5	Bresse.
Aisne	I	3	Soissonnois &c.
Allier	IX	10	Bourbonnois.
Ardeche	IV	5	Vivarez.
Ardennes	II	3	Champagne.
Arriege	VI	7	Foix.
Aube	II	1	Champagne.
Aude	V	7	Languedoc.
Aveyron	V	7	Rouergue.
Bas Rhin	II	4	Alsace.
Basses Alpes	IV	6	Provence.
B.tes Pyrenées	VI	7	Bearn.
B.ches du Rhone	IV	6	Provence.
Calvados	VIII	2	Normandie.
Cantal	V	5	Auvergne.
Charente	VII	8	Angoumois.
Charte Inf.re	VII	8	Saintonge.
Cher	IX	10	Berry.
Correze	V	8	Limosin.
Corse	VI	6	Isle de Corse
Cote d'Or	III	4	Bourgogne.
Cotes du Nord	VIII	9	Bretagne.
Creuse	IX	10	Marche.
Dordogne	VI	8	Perigord.
Doubs	III	4	Franche Comté
Drome	IV	6	Dauphiné.
Eure	I	2	Normandie.
Eure et Loir	I	1	Beauce Perche
Finistere	VIII	9	Bretagne.
Gard	IV	6	Languedoc.
Gers	VI	7	Gascogne.
Gironde	VI	8	Guienne.
Haut Rhin	III	4	Alsace.
Haute Garonne	VI	7	Languedoc.
Haute Loire	IV	5	Velay.
Haute Marne	II	4	Champagne
Haute Saone	III	4	Fr.che Comté.
Haute Vienne	VII	8	Limosin.
Hautes Alpes	IV	6	Dauphiné.
Hautes Pyrenées	VI	7	Bigorre.
Herault	V	6	Languedoc.
Ille et Vilaine	VIII	9	Bretagne.
Indre	IX	10	Berry.
Indre et Loire	VII	10	Touraine.
Isere	III	5	Dauphiné.
Jura	III	4	Fr.che Comté.
Landes	VI	8	Gascogne.
Loir et Cher	IV	10	Blaisois.
Loire inferi.re	VII	9	Bretagne.
Loiret	IX	11	Orleanois.
Lot	V	7	Quercy.
Lot et Garonne	VI	8	Guienne.
Lozerre	V	6	Gevaudan.
Manche	VIII	2	Normandie.
Marne	II	3	Champagne.
Mayenne	VII	9	Maine.
Meurthe	II	3	Lorraine.
Meuse	II	3	Barrois.
Morbihan	VIII	9	Bretagne.
Moselle	II	3	Lorraine.
Nord	I	3	Flandre &c.
Nievre	IX	10	Nivernois.
Oise	I	2	Isle de France
Orne	VIII	2	Normandie.
Paris	I	1	Isle de France
Pas de Calais	I	2	Artois.
Puy de Dome	IX	5	Auvergne.
Pyrenées Orie.les	V	7	Roussillon.
Rhone et Loire	III	5	Lyonnois.
Saone et Loire	III	5	Bourgogne.
Sarte	VIII	9	Maine.
Seine et Oise	I	1	Isle de France
Seine et Marne	I	1	Isle de France
Seine inferi.re	I	2	Normandie.
Sevres deux	VII	8	Poitou.
Somme	I	2	Picardie.
Tarn	V	7	Languedoc.
Var	IV	6	Provence.
Vendée	VIII	8	Poitou.
Vienne	VII	10	Poitou.
Vosges	II	4	Lorraine.
Yonne	IX	1	Bourgogne.

RAPPORT des Provinces aux Regions Metropoles et Départemens

Provinces	Region	Metro.e	Departem.s
Alsace	II	4	Bas Rhin
	III	4	Haut Rhin
Angoumois	VII	8	Charente
Anjou	VII	9	Mayne et Loire
Artois	I	2	Pas de Calais
Auvergne	V	5	Cantal
	IX	5	Puy de Dome
Barrois	II	3	Meuse
Bearn	VI	7	B.tes Pyrenees
Beauce Perche	I	1	Eure et Loir
			Cher
Berry	IX	10	Indre
Bigorre	VI	7	H.tes Pyrenees
Blaisois	IX	10	Loir et Cher
Bourbonnois	IX	10	Allier
Bourgogne	III	4	Cote D'or
	III	5	Saone et Loire
	IX	1	Yonne
Bresse	III	5	Ain
	VIII	9	Cotes du Nord
	VIII	9	Finistere
Bretagne	VIII	9	Ille et Vilaine
	VIII	9	Morbihan
	VII	9	Loire Infe.re
	II	3	Ardennes
Champagne	II	3	Marne
	II	4	H.te Marne
	II	1	Aube
Corse	IV	6	Corse Isle
	IV	6	Drome
Dauphiné	IV	6	H.tes Alpes
	III	5	Isere
Flandre	I	3	Nord
Foix	VI	7	Ariege
Franche Comté	III	4	Doubs H.te Saone Jura
Gascogne	VI	7	Gers
	VI	8	Landes
Gevaudan	V	6	Lozere
Guyenne	VI	8	Gironde
	VI	8	Lot et Garonne
	VI	7	H.te Garonne
Languedoc	V	7	Aude
	V	7	Tarn
	V	6	Herault
	IV	6	Gard
Limosin	V	8	Correze
	VII	8	H.te Vienne
Lorraine	II	3	Moselle Meurte Vosges
Lyonnois	III	5	Rhone et Loire
Maine	VIII	9	Mayenne Sarte
Marche	IX	10	Creuse
Normandie	VIII	2	Manche Calvados Orne
	I	2	Eure Seine Inf.re
Nivernois	IX	10	Nievre
Orleanois	IX	11	Loiret
Perigord	VI	8	Dordogne
Picardie	I	2	Somme
		3	Aisne
Poitou	VII	8	Deux Sevres
		10	Vendée Vienne
Provence	IV	6	Basses Alpes B.ches du Rhone Var
Quercy	V	7	Lot
Rouergue	V	7	Aveyron
Roussillon	V	7	Pyrenées Or.les
Saintonge	VII	8	Charente Inf.re
Touraine	VII	10	Indre et Loire
Velay	IV	5	H.te Loire
Vivarez	IV	5	Ardeche

Longitude du Meridien de l'Isle de Fer

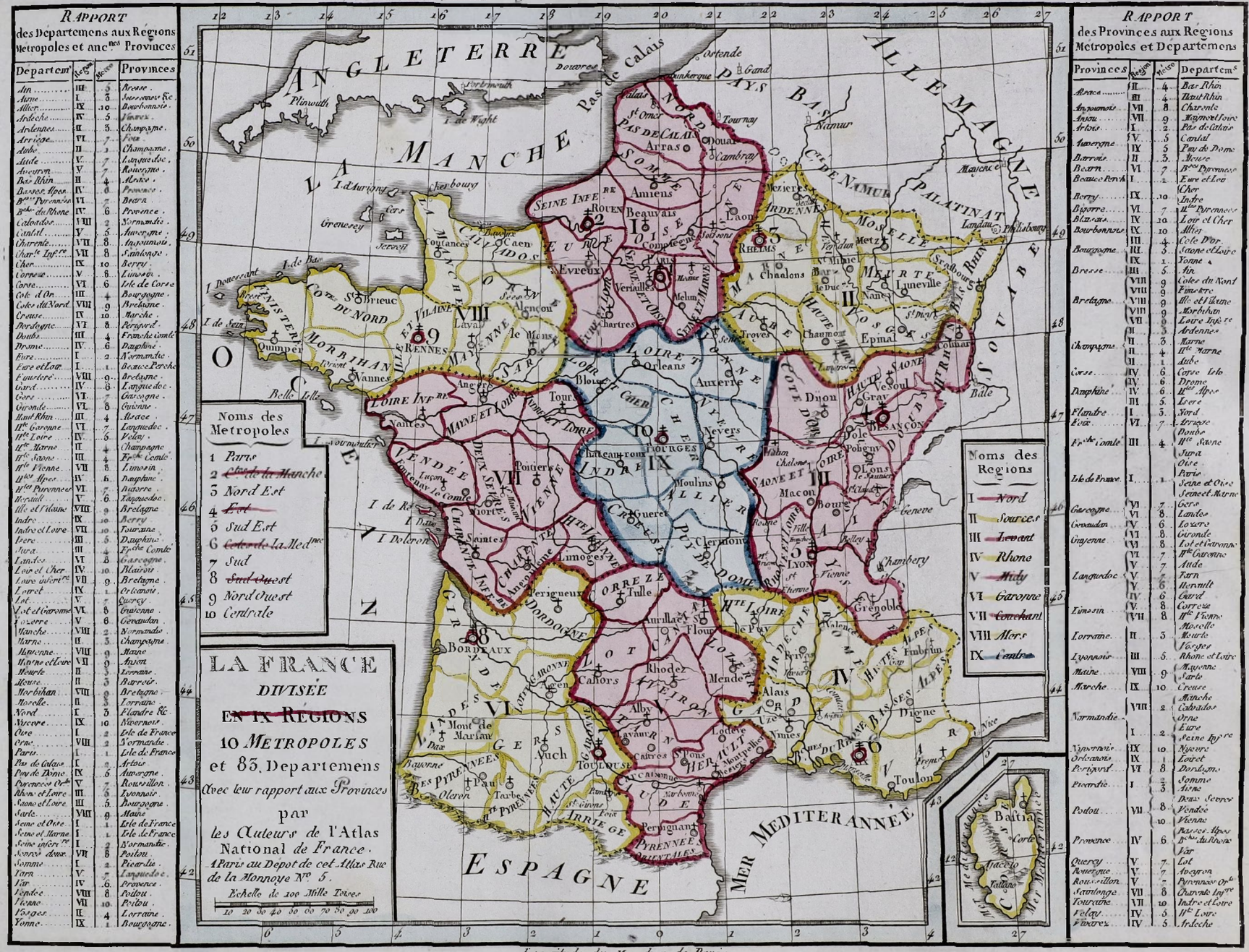

Longitude du Meridien de Paris

RAPPORT des Departemens aux Regions Metropoles et anc.nes Provinces

Departem.t	Region	Metrop.e	Provinces
Ain	III	3	Bresse.
Aisne	I	3	Soissonois &c.
Allier	IX	10	Bourbonnois.
Ardeche	IV	5	Vivarez.
Ardennes	II	3.	Champagne.
Arriege	VI	7	Foix.
Aube	II	3	Champagne.
Aude	V	7	Languedoc.
Aveyron	V	7	Rouergue.
Bas Rhin	II	4	Alsace.
Basses Alpes	IV	6	Provence.
B.es Pyrenées	VI	7	Bearn.
B.ches du Rhone	IV	6	Provence.
Calvados	VIII	2	Normandie.
Cantal	V	5	Auvergne.
Charente	VII	8	Angoumois.
Charte Inf.re	VII	8	Saintonge.
Cher	IX	10	Berry.
Correze	V	6	Limosin.
Corse	VI	6	Isle de Corse
Cote d'Or	III	4	Bourgogne.
Cotes du Nord	VIII	9	Bretagne.
Creuse	IX	10	Marche.
Dordogne	VI	8	Perigord.
Doubs	III	4	Franche comté
Drome	IV	6	Dauphiné.
Eure	I	2	Normandie.
Eure et Loir	I	1	Beauce Perche
Finistere	VIII	9	Bretagne.
Gard	IV	6	Languedoc.
Gers	VI	7	Gascogne.
Gironde	VI	8	Guienne.
Haut Rhin	III	4	Alsace.
H.te Garonne	VI	7	Languedoc.
H.te Loire	IV	5	Velay.
H.te Marne	II	4	Champagne
H.te Saone	III	4	Fr.che Comté
H.te Vienne	VII	8	Limosin.
H.tes Alpes	IV	6	Dauphiné.
H.tes Pyrenées	VI	7	Bigorre.
Herault	V	6	Languedoc.
Ille et Vilaine	VIII	9	Bretagne.
Indre	IX	10	Berry.
Indre et Loire	VII	10	Touraine.
Isere	III	5	Dauphiné.
Jura	III	4	Fr.che Comté
Landes	VI	8	Gascogne.
Loir et Cher	IV	10	Blaisois.
Loire inferi.re	VII	9	Bretagne.
Loiret	IX	1	Orleanois.
Lot	V	7	Quercy.
Lot et Garonne	VI	8	Guienne.
Lozere	V	6	Gevaudan.
Manche	VIII	2	Normandie.
Marne	II	3	Champagne
Mayenne	VIII	9	Maine
Maine et Loire	VII	9	Anjou.
Meurte	II	3	Lorraine.
Meuse	II	3	Barrois.
Morbihan	VIII	9	Bretagne.
Moselle	II	3	Lorraine.
Nord	I	3	Flandre &c.
Nievre	IX	10	Nivernois.
Oise	I	2	Isle de France
Orne	VIII	2	Normandie.
Paris	I	1	Isle de France
Pas de Calais	I	2	Artois.
Puy de Dome	IX	5	Auvergne.
Pyrenées Or.les	V	7	Roussillon.
Rhone et Loire	III	5	Lyonnois.
Saone et Loire	III	5	Bourgogne.
Sarte	VIII	9	Maine
Seine et Oise	I	1	Isle de France
Seine et Marne	I	1	Isle de France
Seine inferi.re	I	2	Normandie.
Sevres deux	VII	8	Poitou.
Somme	I	2	Picardie.
Tarn	V	7	Languedoc.
Var	IV	6	Provence.
Vendée	VIII	8	Poitou.
Vienne	VII	10	Poitou.
Vosges	II	4	Lorraine.
Yonne	IX	1	Bourgogne.

RAPPORT des Provinces aux Regions Metropoles et Departemens

Provinces	Region	Metrop.e	Departem.s
Alsace	II.	4	Bas Rhin
	III	4	Haut Rhin
Angoumois	VII	8	Charente
Anjou	VII	9	Maine et Loire
Artois	I	2	Pas de Calais
Auvergne	V	5	Cantal
	IV	5	Puy de Dome
Barrois	II	3	Meuse
Bearn	VI	7	B.es Pyrenées
Beauce Perch	I	1	Eure et Loir
			Cher
Berry	IX	10	Indre
Bigorre	VI	7	H.tes Pyrenées
Blaisois	IV	10	Loir et Cher
Bourbonnois	IX	10	Allier
	III	4	Cote d'Or
Bourgogne	III	5	Saone et Loire
	IX	1	Yonne
Bresse	III	5	Ain
	VIII	9	Cotes du Nord
	VIII	9	Finistere
Bretagne	VIII	9	Ille et Vilaine
	VIII	9	Morbihan
	VII	9	Loire Infer
	II	3	Ardennes
Champagne	II	3	Marne
	II	4	H.te Marne
	II	1	Aube
Corse	IV	6	Corse Isle
Dauphiné	IV	6	Drome
	III	5	Isere
Flandre	I	3	Nord
Foix	VI	7	Ariege
			Doube
Fr.che Comté	III	4	H.te Saone
			Jura
			Oise
			Paris
Isle de France	I	1	Seine et Oise
			Seine et Marne
Gascogne	VI	7	Gers
	VI	8	Landes
Gevaudan	IV	6	Lozere
Guienne	VI	8	Gironde
	VI	8	Lot et Garonne
	VI	7	H.te Garonne
	V	7	Aude
Languedoc	V	7	Tarn
	V	6	Herault
	IV	6	Gard
Limosin	IV	8	Correze
	VII	8	H.tes Vienne
Lorraine	II	3	Moselle
			Meurte
			Vosges
Lyonnois	III	5	Rhone et Loire
Maine	VIII	9	Mayenne
			Sarte
Marche	IX	10	Creuse
Normandie	VIII	2	Manche
			Calvados
			Orne
	I	2	Eure
			Seine Infer
Nivernois	IX	10	Nievre
Orleanois	IX	1	Loiret
Perigord	VI	8	Dordogne
Picardie	I	2	Somme
		3	Aisne
			Deux Sevres
Poitou	VII	8	Vendée
		10	Vienne
			Basses Alpes
Provence	IV	6	B.ches du Rhone
			Var
Quercy	V	7	Lot
Rouergue	V	7	Aveyron
Roussillon	V	-	Pyrenées Or.les
Saintonge	VII	8	Charente Inf.re
Touraine	VII	10	Indre et Loire
Velay	IV	5	H.te Loire
Vivarez	IV	5	Ardeche

TABLEAU
des Conservations Forestières
Conforme à la Loi du 29. Sept.bre 1791

	Composition des Conservations	Résidence des Conservateurs.	Nombre des Départemens
1.	Somme, Pas de-Calais, Nord,	Arras	12.
2.	Aisne, Oise	Laon	16.
3.	Ardennes, Marne	Chaalons	11.
4.	Meuse	Bar le Duc	6.
5.	Moselle	Metz	10.
6.	Meurte	Nancy	9.
7.	Vosges	Epinal	8.
8.	Haut Rhin, Bas Rhin	Strasbourg	9.
9.	Haute Saône	Vesoul	7.
10.	Doubs	Besançon	9.
11.	Jura	Lons le Saunier	6.
12.	Côte d'Or	Dijon	6.
13.	H.te Marne, Aube	Chaumont	9.
14.	Yonne	Auxerre	8.
15.	Seine et Marne, Paris, Seine et Oise	Paris	9.
16.	Eure, Seine inf.re	Rouen	9.
17.	Calvados, Manche, Orne	Caen	16.
18.	Ille et Vilaine, Côtes du Nord, Finisterre et, Morbihan	Rennes	6.
19.	Mayne et Loire, Mayenne, Sarte, Loire Inférieure.	Angers	8.
20.	Loir et Cher, Loiret, Eure et Loir	Orléans	15.
21.	Allier, Nyevre, Cher.	Nevers	12.
22.	Saône et Loire, Rhône et Loire	Macon	7.
23.	Ain	Bourg	6.
24.	Isere, Drôme, Hautes Alpes	Grenoble	11.
25.	Basses Alpes, Var, Bouchas du Rhône	Digne	5.
26.	Herault, Gard, Ardéche	Nimes	6.
27	Cantal, Puy de-Dôme, H.te Loire	Clermont	4.
28.	Indre et Loire, Indre, Creuse.	Châteauroux	11.
29.	H.te Vienne, Vienne, Deux Sevres, Vendée.	Poitiers	7.
30.	Charente inf.re Charente, Dordogne Correze	Perigueux	9.
31.	Landes, Lot et Garonne, Gironde	Bordeaux	4.
32.	Lot, Lozerre, Aveiron, Tarn.	Rhodés	10.
33.	H.te Garonne, Gers, H.tes Pyrénées, B.ses Pyrénées	Auch	9.
34	Aude Pyrénées-Orientales, Arriege.	Carcassonne	11.
35	Corse	Corté	6.

LA FRANCE
EN XXXV. CONSERVATIONS FORESTIÈRES,
et 83. Départemens
Par les Auteurs de l'Atlas National de France.

A PARIS
Chez Dumez *Directeur de cet Atlas, Rue de la Harpe N.o 26.*

Echelle de 100. Mille Toises.
10 20 30 40 50 60 70 80 90. 100.

◎ Residence des Conservateurs,
• Département,
◊ Evêché,

Longitude de l'Isle de Fer.

Longitude Occidentale de Paris. Longitude Orientale de Paris.

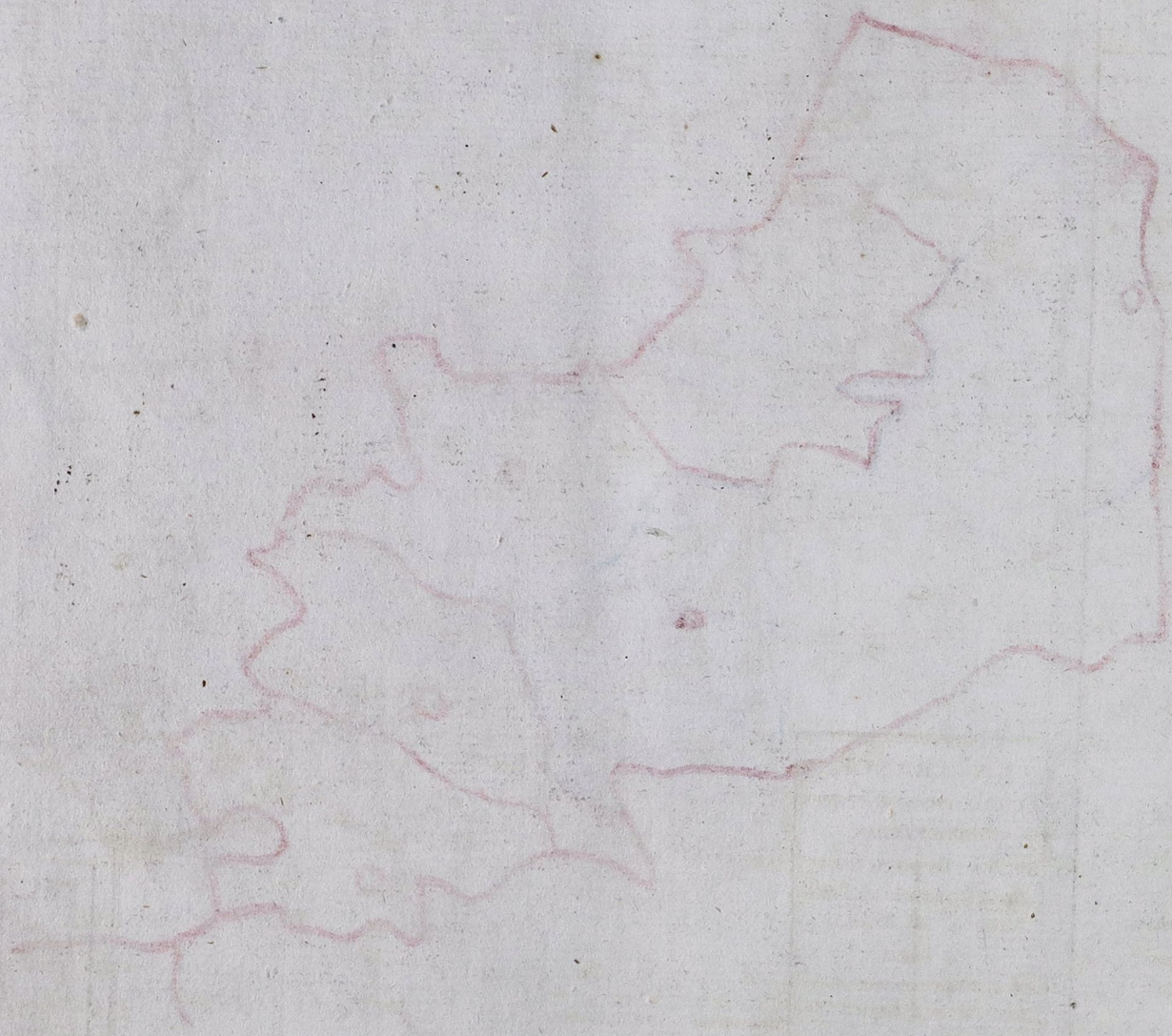

Longitude de l'Isle de Fer

Reg. Nord 1. 1.

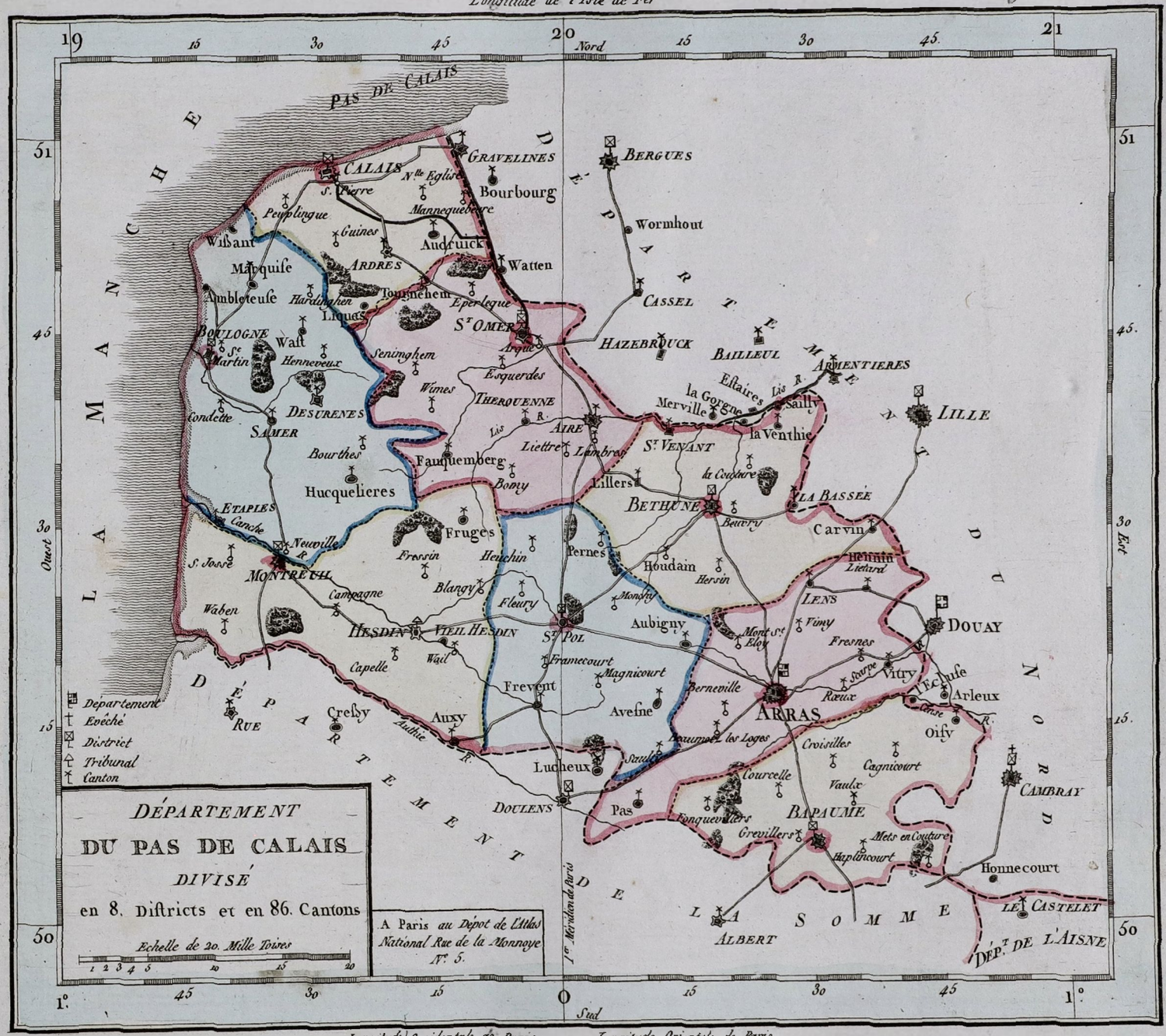

Longitude Occidentale de Paris

Longitude Orientale de Paris.

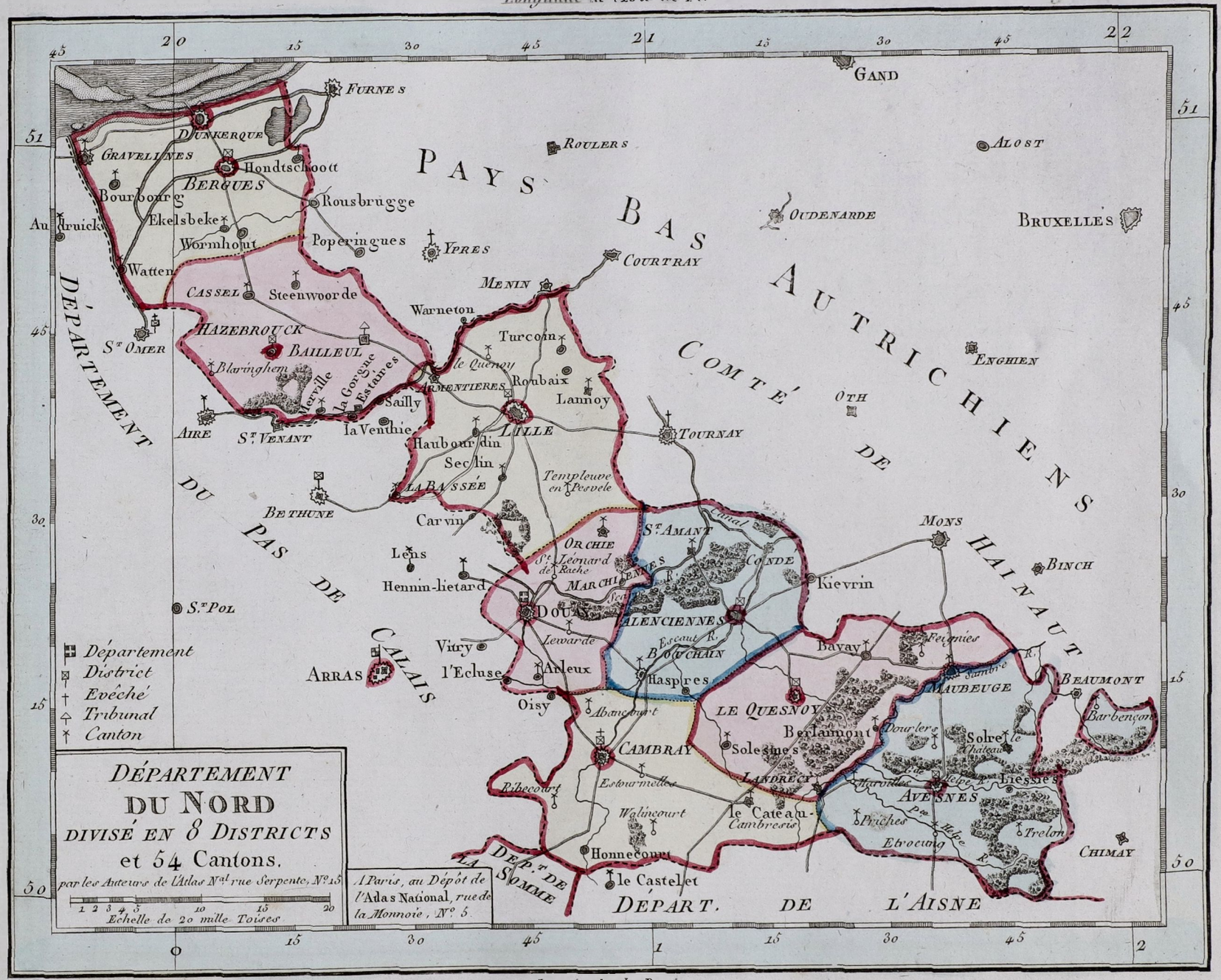
PAYS BAS AUTRICHIENS
COMTÉ DE HAINAUT
DÉPARTEMENT DU PAS DE CALAIS
DÉPART. DE L'AISNE
DEP.T DE LA SOMME
Département
District
Evêché
Tribunal
Canton
DÉPARTEMENT DU NORD DIVISÉ EN 8 DISTRICTS et 54 Cantons.
par les Auteurs de l'Atlas Nal rue Serpente, No 15
A Paris, au Dépôt de l'Atlas National, rue de la Monnoie, No 5.
Echelle de 20 mille Toises
Dunkerque
Furnes
Gand
Alost
Roulers
Oudenarde
Bruxelles
Courtray
Ypres
Menin
Gravelines
Bergues
Hondtschoott
Bourbourg
Rousbrugge
Ekelsbeke
Wormhout
Poperingues
Watten
Cassel
Steenwoorde
Warneton
Turcoin
Hazebrouck
Bailleul
St Omer
Blaringhem
Merville
la Gorgue
Estaires
Armentieres
le Quesnoy
Roubaix
Lannoy
Sailly
Aire
St Venant
la Venthie
Lille
Tournay
Haubourdin
Seclin
Templeuve en Pevele
La Bassée
Bethune
Carvin
Orchie
St Amant
Mons
Binch
Condé
Marchiennes
Kievrin
Lens
Hennin-lietard
Douay
Valenciennes
Bouchain
Bavay
Feignies
Maubeuge
Beaumont
Barbençon
St Pol
Vitry
l'Ecluse
Arleux
Arras
Haspres
Oisy
Albancourt
Le Quesnoy
Berlaimont
Solesmes
Cambray
Landrecy
Avesnes
Liessies
Trelon
Chimay
Pihecourt
Estourmelles
Walincourt
le Cateau-Cambresis
Honnecourt
le Castelet
Longitude de Paris

Longitude de l'Isle de Fer

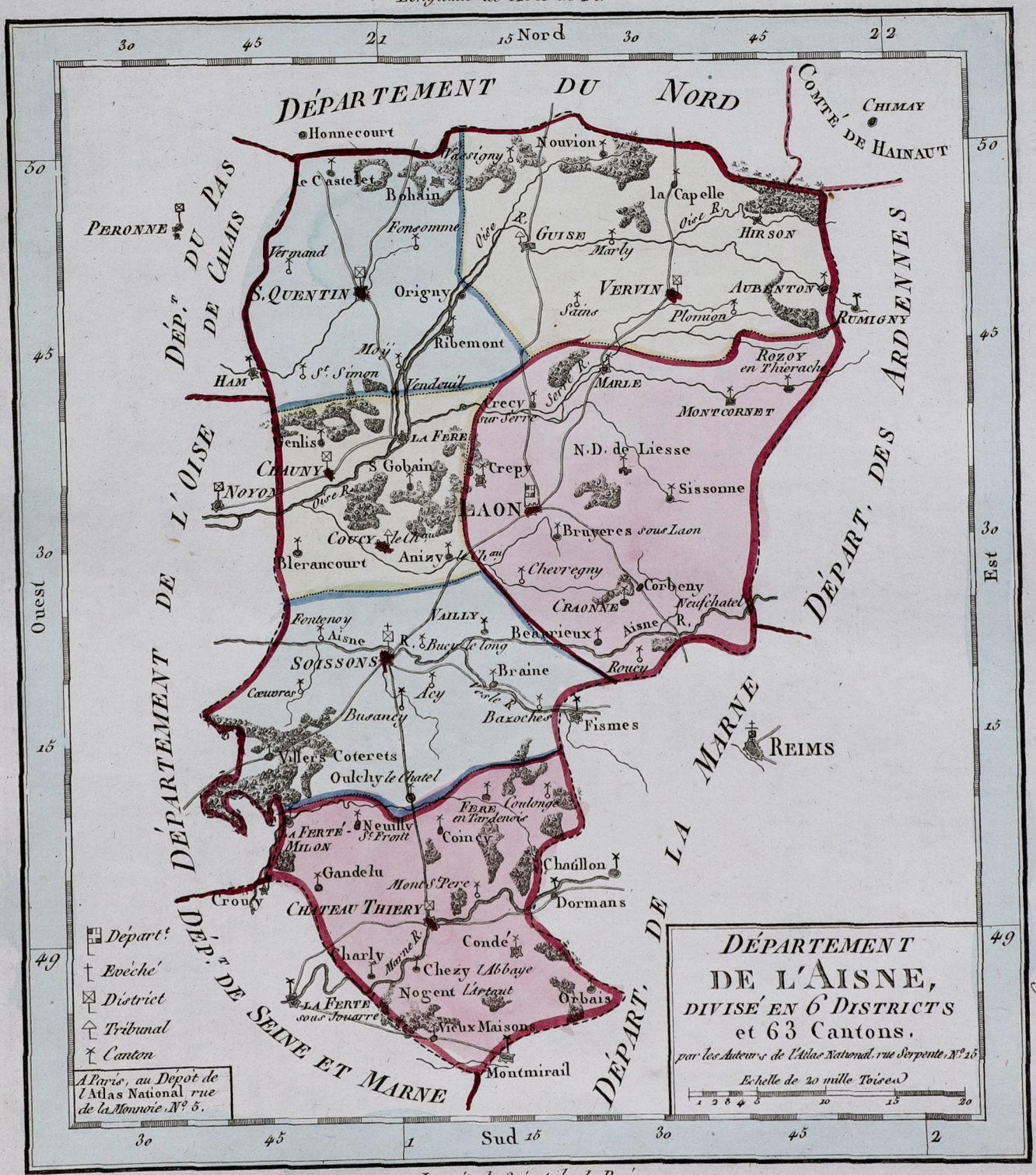

Longitude Orientale de Paris



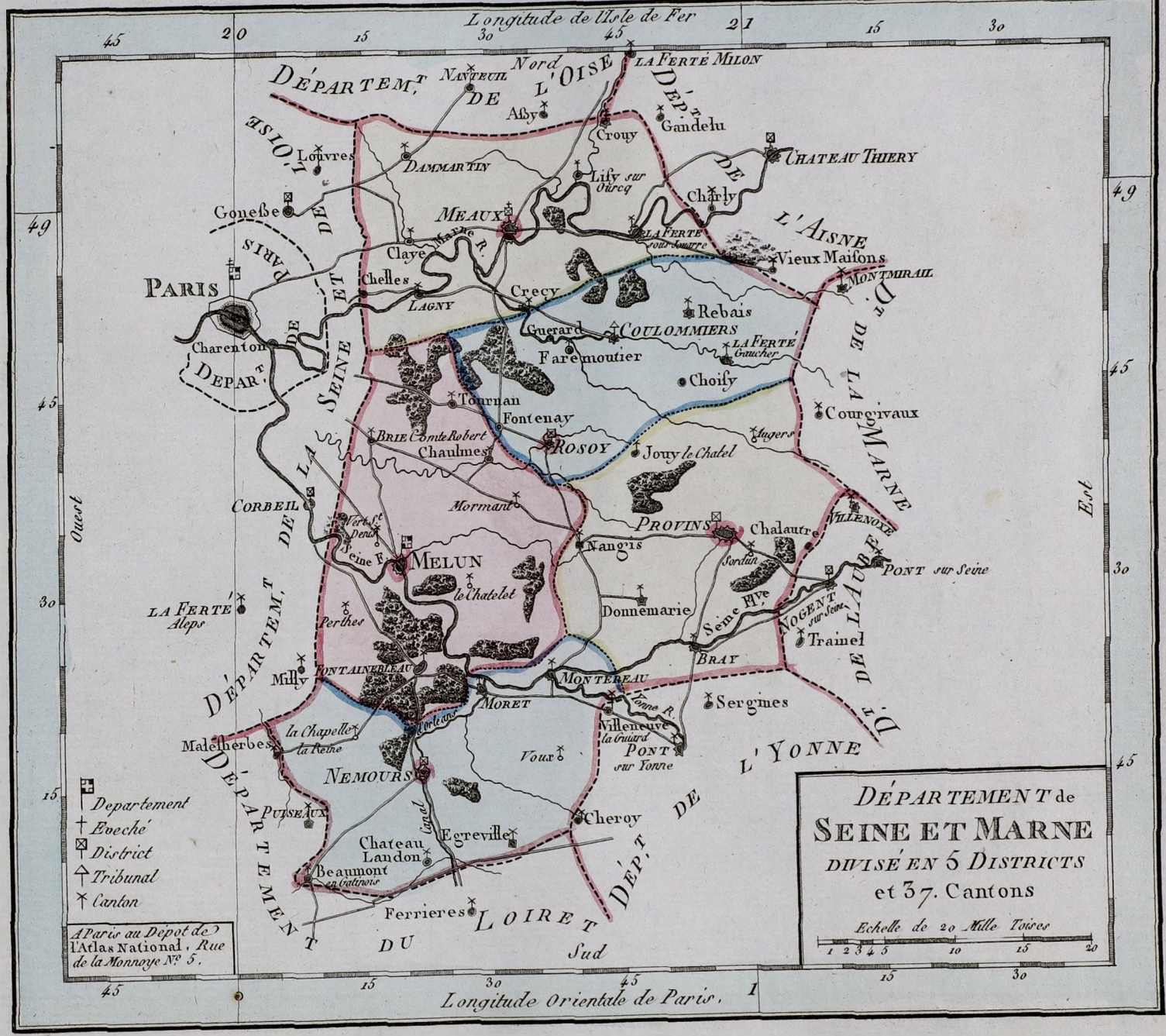
Longitude de l'Isle de Fer
Longitude Orientale de Paris.
Ouest
Est
Nord
Sud
DÉPARTEMT DE L'OISE
DÉPT DE L'AISNE
DT DE LA MARNE
DT DE L'AUBE
DÉPT DE L'YONNE
DÉPARTEMT DU LOIRET
DÉPARTEMT DE LA SEINE ET DE L'OISE
DÉPARTEMT DE PARIS
DÉPART DE PARIS
PARIS
Charenton
Goneße
Louvres
NANTEUIL
Aßy
LA FERTÉ MILON
Gandelu
Crouy
CHATEAU THIERY
DAMMARTIN
Lisy sur Ourcq
Charly
MEAUX
Marne R.
LA FERTÉ sous Jouarre
Vieux Maisons
MONTMIRAIL
Claye
Chelles
LAGNY
Crecy
Rebais
Guerard
COULOMMIERS
LA FERTÉ Gaucher
Faremoutier
Choisy
Tournan
Fontenay
Courgivaux
BRIE Comte Robert
Chaulmes
ROSOY
Jouy le Chatel
Augers
CORBEIL
Mormant
PROVINS
Chalautre
VILLENOXE
Vert St Denis
Seine F.
MELUN
Nangis
Sordun
PONT sur Seine
le Chatelet
Donnemarie
Seine Flve
NOGENT sur Seine
LA FERTÉ Aleps
Perthes
Trainel
BRAY
Milly
FONTAINEBLEAU
MONTEREAU
MORET
Yonne R.
Sergines
Villeneuve la Guiard
Malesherbes
la Chapelle la Reine
Orleans
Voux
PONT sur Yonne
NEMOURS
PUISEAUX
Cheroy
Canal
Egreville
Chateau Landon
Beaumont en Gatinois
Ferrieres
Departement
Eveché
District
Tribunal
Canton
A Paris au Dépot de l'Atlas National, Rue de la Monnoye No. 5.
DÉPARTEMENT de SEINE ET MARNE DIVISÉ EN 5 DISTRICTS et 37. Cantons
Echelle de 20 Mille Toises
1 2 3 4 5 10 15 20

Longitude de l'Isle de Fer. Rég Nord 6. 6.

Noms des	Sections		Cantons	Districts
Thuilleries 1.	1	Thuilleries	Nanterre, Puteaux.	Saint Denis
	2	Champs Elisées		
	3	Roule		
	4	Place Vendôme		
	5	Palais Royal		
	6	Bibliotheque		
	7	Grange Batelière		
2. Faub.g Montmartre	8	Faub.g Montmartre	Clichy, S. Denis, Colombes.	
	9	Rue Poissonnière		
	10	P.te Montmerency		
	11	Place Louis XIV		
	12	des Postes		
	13	Halle au Bled		
	14	l'Oratoire		
	15	Louvre		
	16	M.te des Innocens		
	17	Mauconseil		
	18	Bonne Nouvelle		
3. Faub.g S.t Denis	19	Faub.g S. Denis	Pierre-Fitte, Pantin Belleville.	
	20	Bondy		
	21	Temple		
	22	Ponceau		
	23	Gravilliers		
	24	Lombards		
	25	Rue Beaubourg		
	26	Arcis		
	27	Enfans Rouge		
4 Place Royale.	28	Place Royale	Montreuil, Vincennes, Charentons.	
	29	Roi de Sicile		
	30	Hôtel de Ville		
	31	l'Arsenal		
	32	Popincourt		
	33	Montreuil		
	34	Quinze-Vingts		
	35	l'Isle		
5 Notre-Dame	36	Notre-Dame	Lucy, Chatillon, Bourg la Reine.	
Henri IV 6.	37	Henri IV.		
	38	Invalides		
	39	Von.te de Grenelle		
	40	Quatre-Nations		
	41	Théatre François		
	42	Croix-Rouge		
	43	Luxembourg		
5 Notre-Dame	44	Thermes de Julien	Villejuif, Choisy le Roi.	
	45	S.te Geneviève		
	46	Jardin des Plantes		
	47	l'Observatoire		
	48	Gobelins		

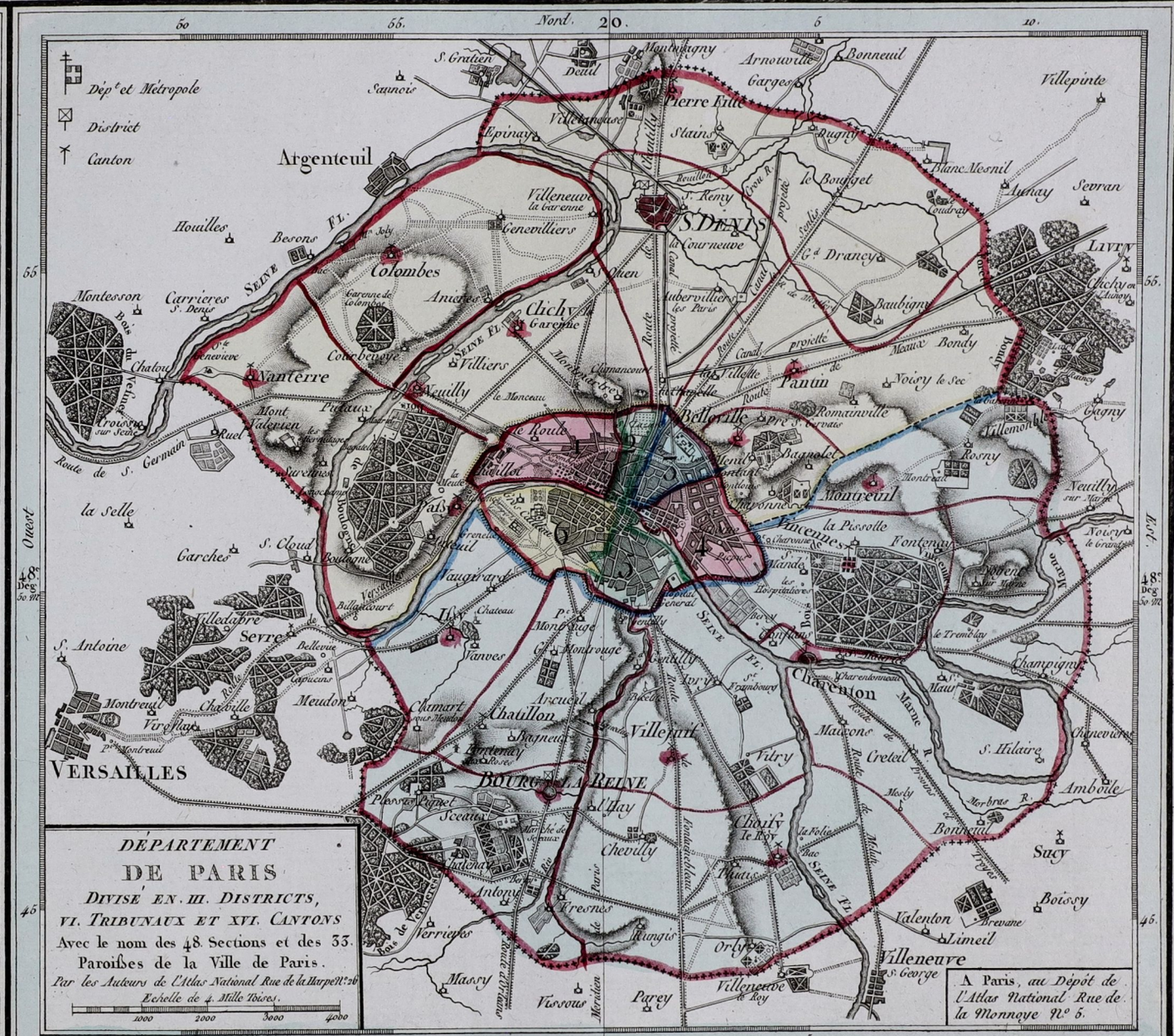
Nord. 20.
50 55. 5 10.
Dép.t et Métropole
District
Canton
Argenteuil
S. Denis
Colombes
Clichy
Vanterre
Montesson
Carrieres S. Denis
Houilles
Besons
Seine Fl.
Villeneuve la Garenne
Genevilliers
Asnieres
Courbevoye
Villiers
Neuilly
Pont
Pieaux
Mont Valerien
Ruel
Route de S. Germain
la Selle
Garches
S. Cloud
Boulogne
Vaugirard
Issy
Vanves
Villedaupire
Sevre
S. Antoine
Montreuil
Chaville
Viroflay
VERSAILLES
Meudon
Chatillon
Arcueil
Bagneux
Villejuif
Bourg la Reine
Sceaux
Plessis Piquet
Antony
Fresnes
Berrieres
Massy
Chemin de Fer
Chevilly
l'Hay
Thiais
Choisy le Roy
Orly
Parey
Villeneuve le Roy
Villeneuve S. George
Valenton
Limeil
Boissy
Sucy
Amboile
Morbras R.
Bonneuil
Villepinte
Garges
Arnouville
Pierre Fitte
Epinay
Villetaneuse
Stains
Pugny
Blanc Mesnil
Aulnay
Sevran
Livry
Chelles
Gournay
Gagny
Villemomble
Rosny
Montreuil
Vincennes
la Pissotte
Fontenay
Nogent sur Marne
Neuilly sur Marne
Noisy le Grand
Noisy le Sec
Romainville
Pantin
Bondy
Meaux
Baubigny
Drancy
le Bourget
Tremblay
Champigny
Chennevieres
Maisons
Creteil
S. Hilaire
Mesly
Bonneuil
Charenton
Maisons
Alfort
Ivry
Gentilly
Montrouge
Vaugirard
Bellevue
Meudon
Clamart
Chatillon
Arcueil
Bagneux
Villejuif
Vitry
Choisy le Roy
Ivry
Seine
Marne
Canal de l'Ourcq
Canal de St Denis
Canal de St Maur
Canal de Chelles
Canal projetté
Route de Meaux
Route de Flandre
Route de Bondy
Route de Noisy le Sec
Route de Vincennes
Route de Fontainebleau
Route de Choisy
Route de Villejuif
Route de Versailles
Route de Sceaux
Route de Chatillon
Route de Clamart
Route de Meudon
Route de Vanves
Route de Vaugirard
Route de Montrouge
Route de Gentilly
Route de Bagneux
Route de Bourg la Reine
Route de Chevilly
Route de Thiais
Route de Villeneuve le Roy
Route de Villeneuve S. George
Route de Valenton
Route de Limeil
Route de Boissy
Route de Sucy
Route de Bonneuil
Route de Villepinte
Route de Garges
Route de Pierre Fitte
Route de Stains
Route de Pugny
Route de Blanc Mesnil
Route de Sevran
Route de Livry
Route de Chelles
Route de Gournay
Route de Noisy le Grand
Route de Rosny
Route de Villemomble
Route de Gagny
Route de Romainville
Route de Pantin
Route de Bondy
Route de Meaux
Route de Baubigny
Route de Drancy
Route de Aulnay

Longitude de l'Isle de Fer. Rég. Nord 6. 6.

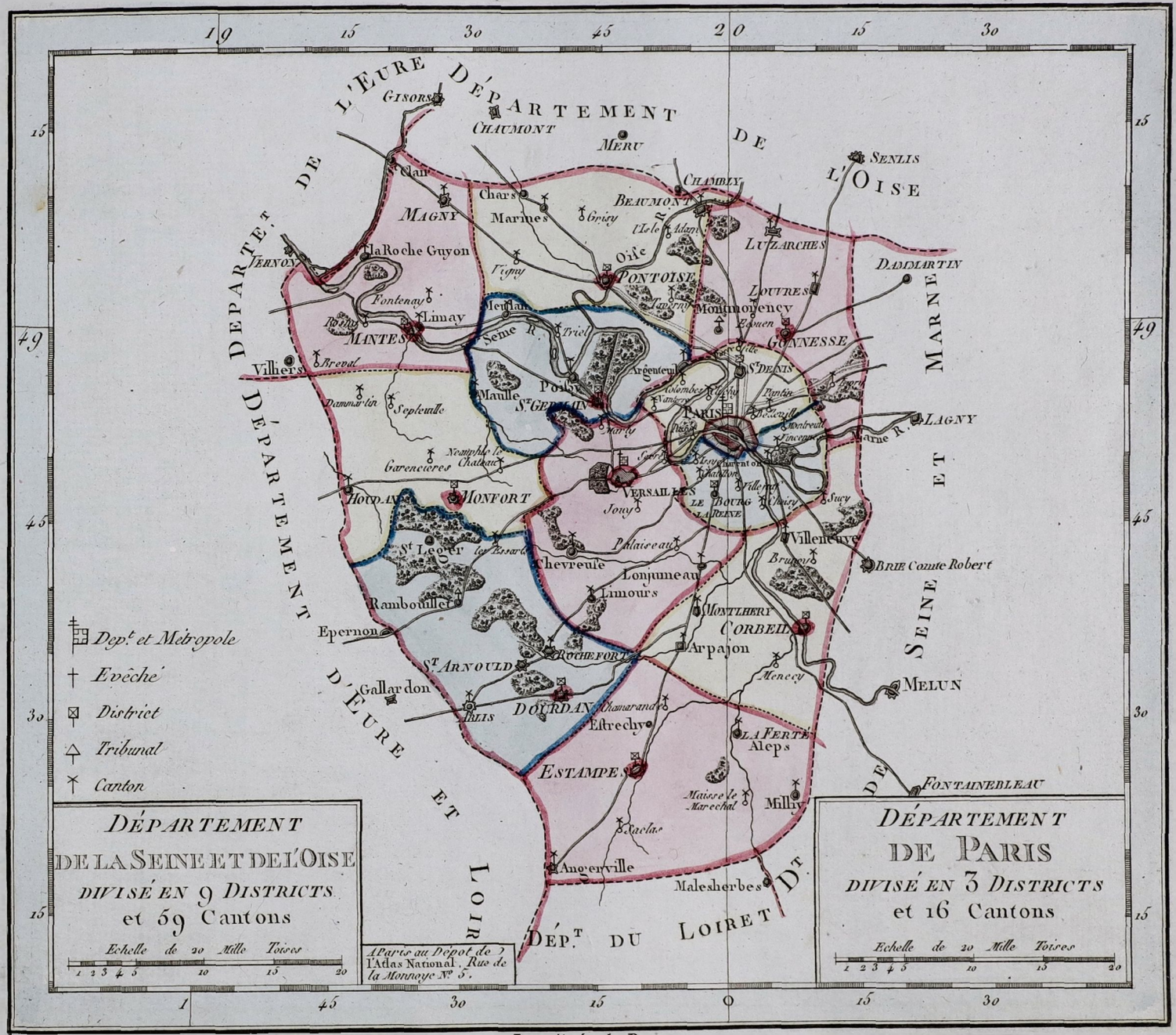

Longitude de Paris



Longitude de l'Isle de Fer. Req Nord 7. 7.

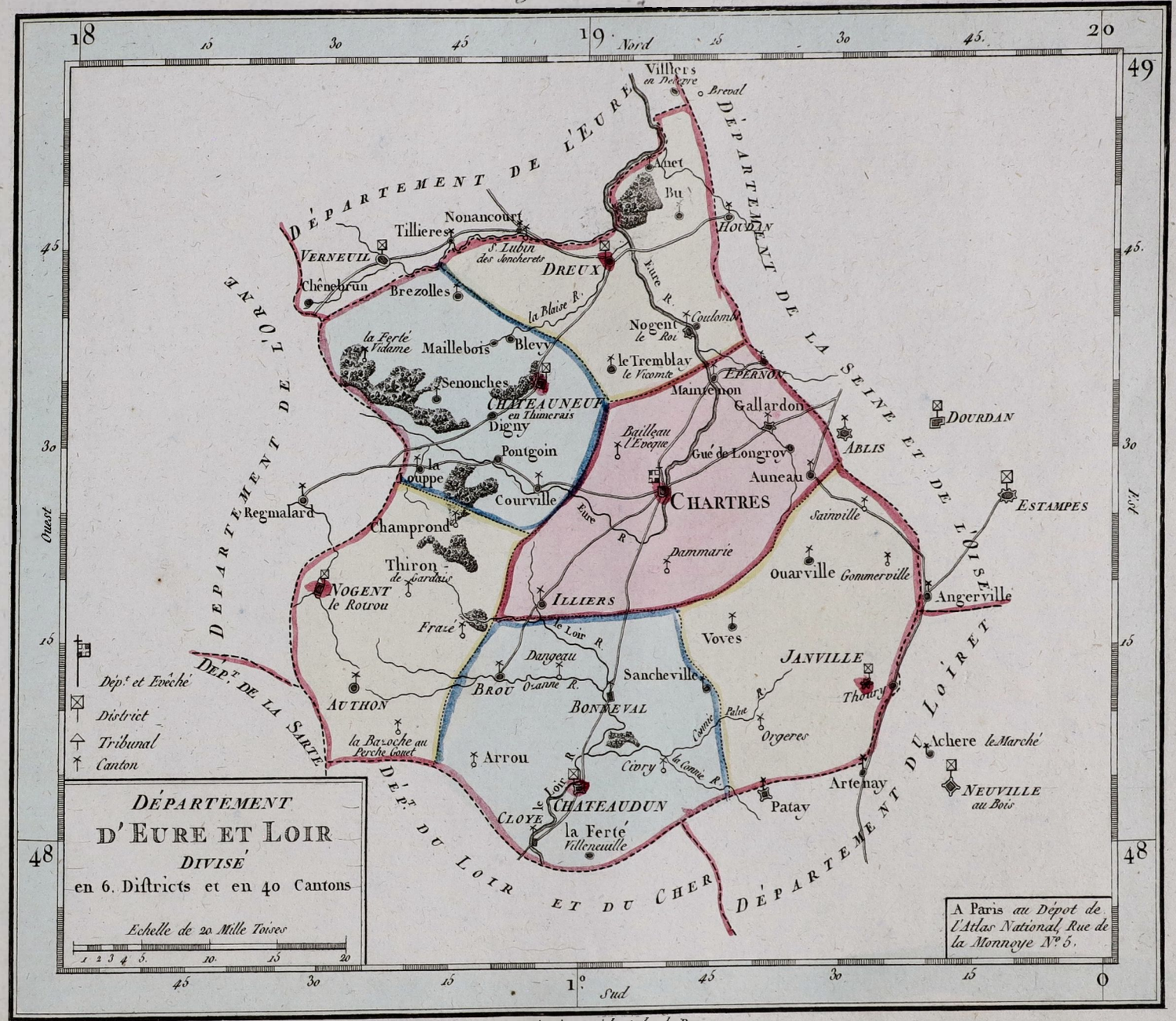

Longitude Occidentale de Paris



Longitude de l'Isle de Fer. Reg. Nord. 8. 8.

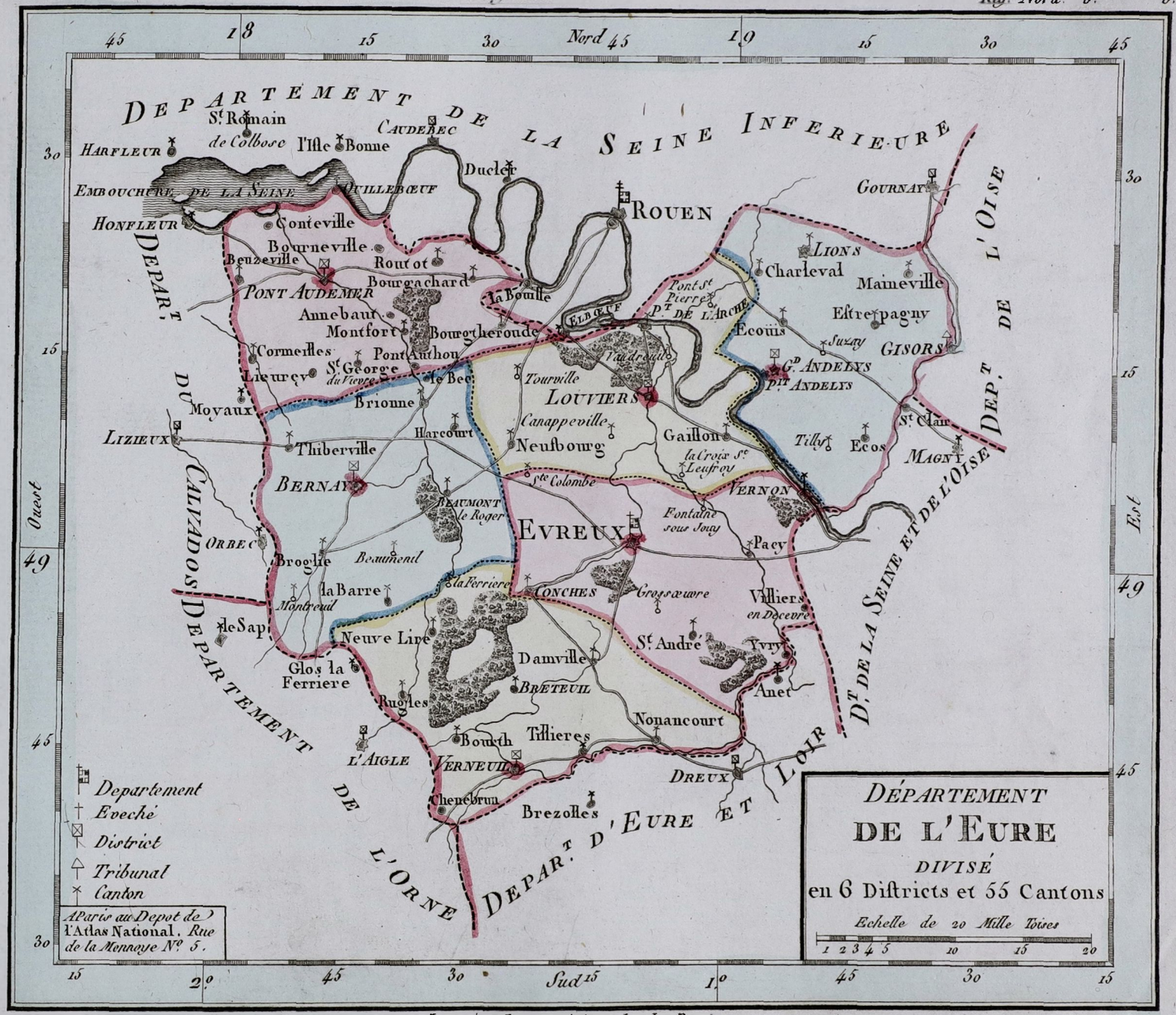

Longitude Occidentale de Paris



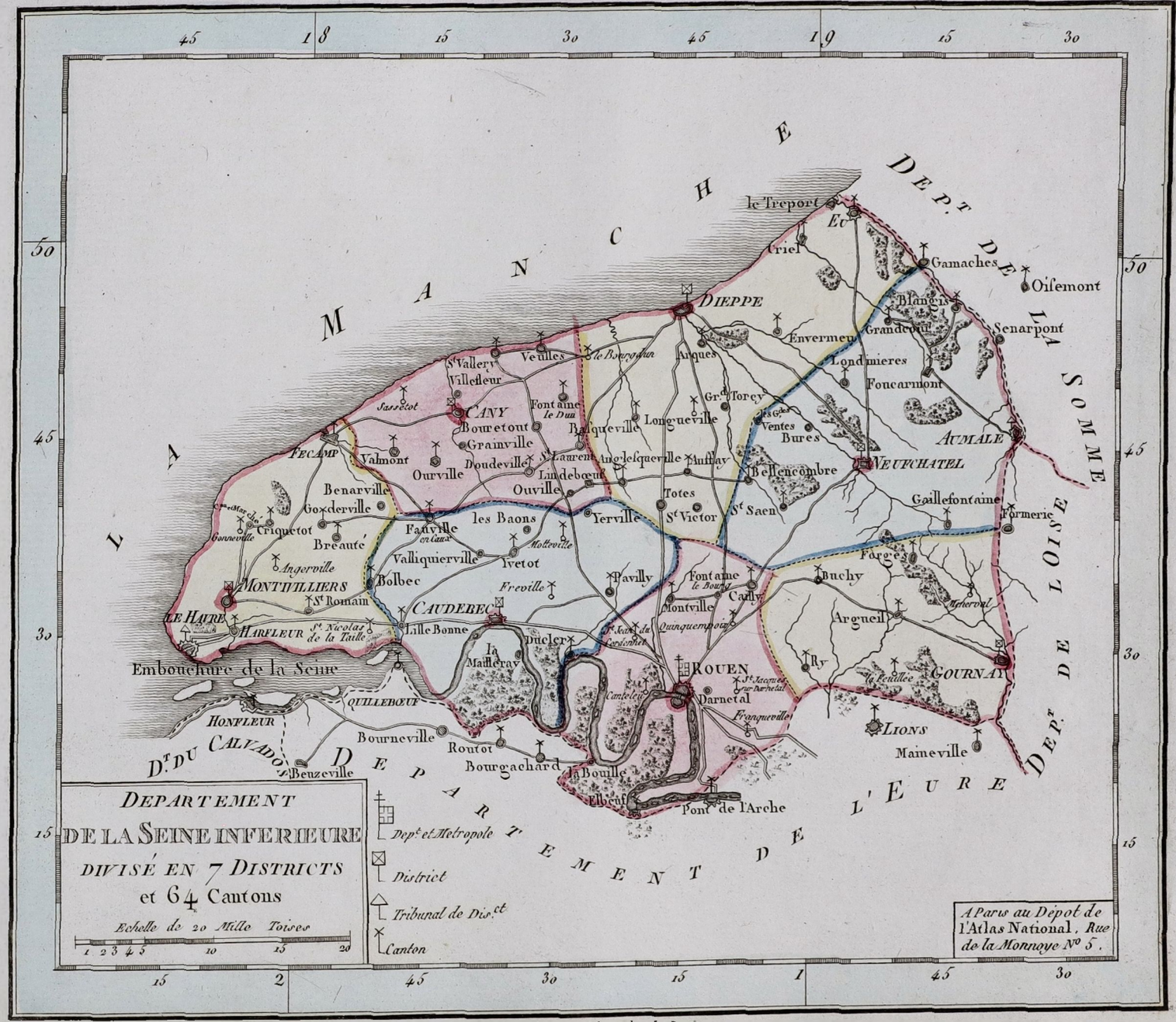

Longitude Occidentale de Paris



Longitude de l'Isle de Fer. Rég. Nord. 10. 10.

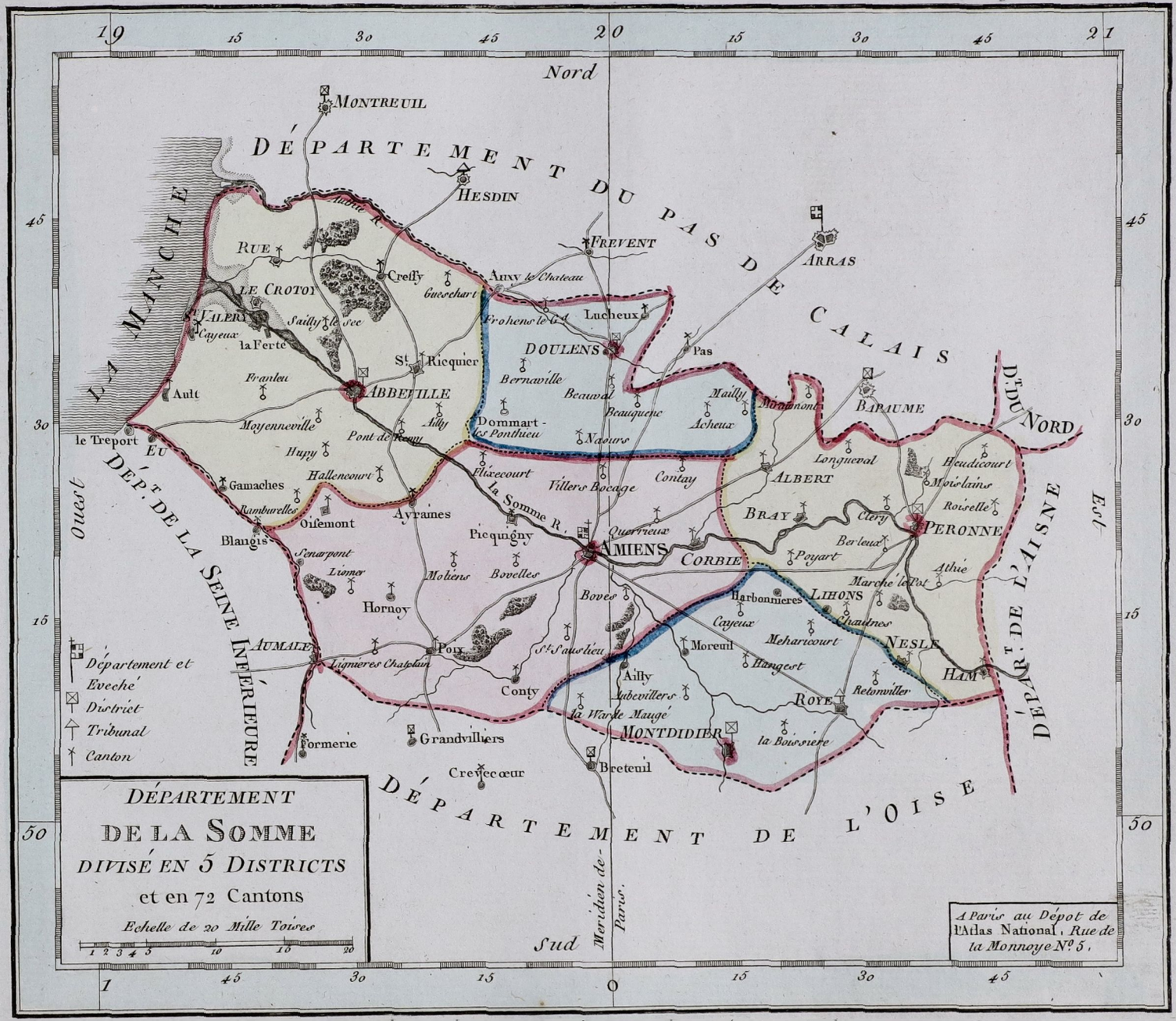

Longitude Occidentale de Paris Longitude Orientale de Paris.

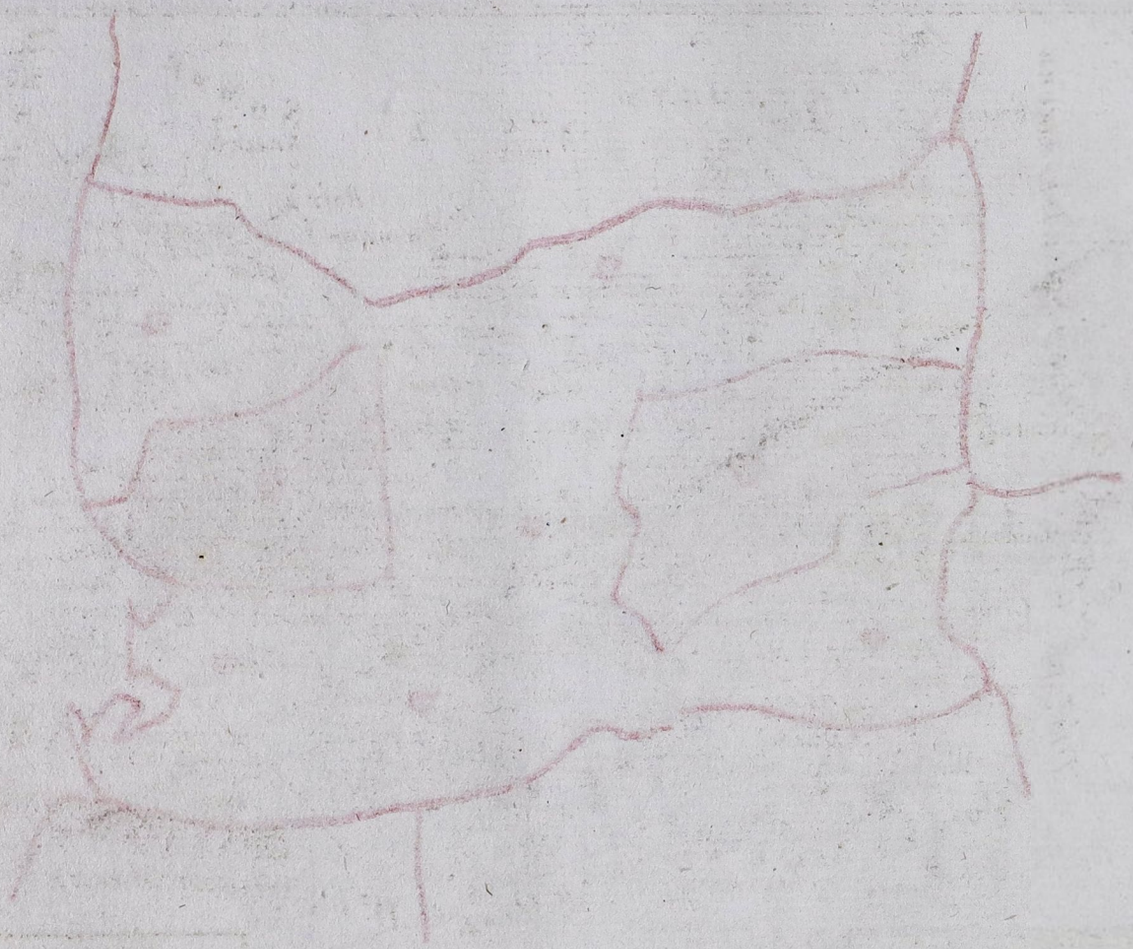

7.

Longitude de l'Isle de Fer. Reg. Nord. 11. 11.

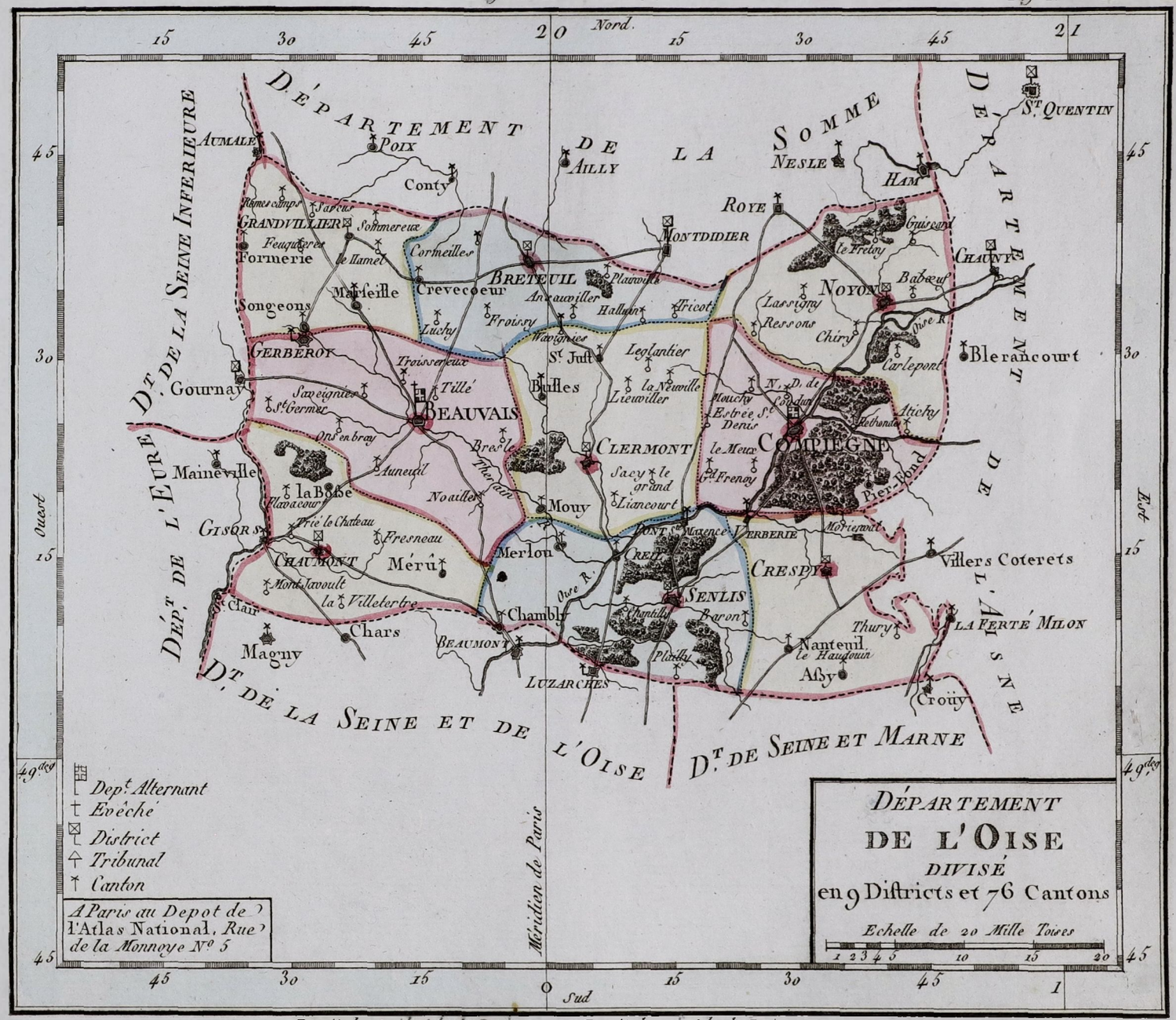

Longitude Occidentale de Paris. Longitude Orientale de Paris.



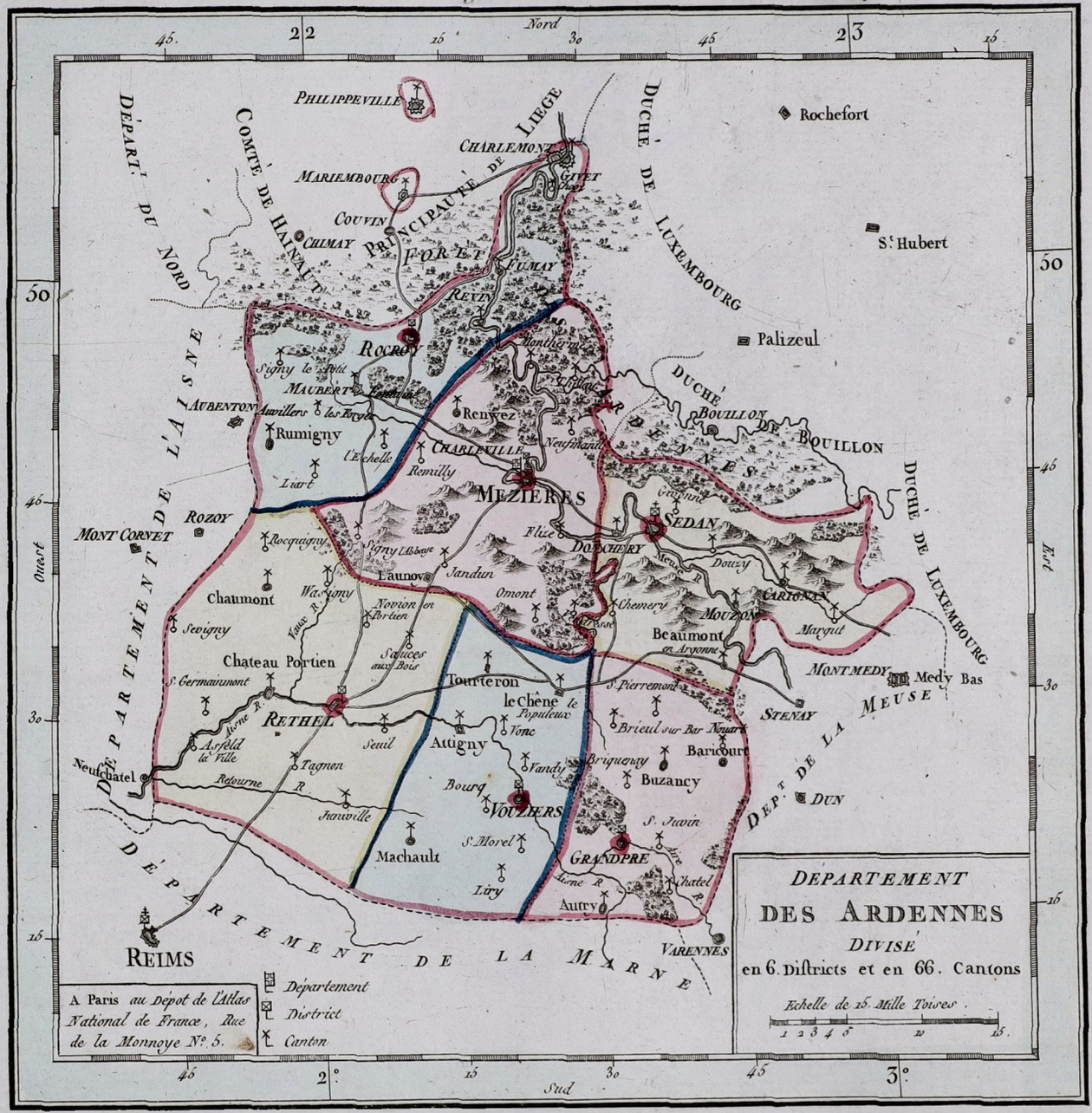
DEPARTEMENT
DES ARDENNES
DIVISÉ
en 6. Districts et en 66. Cantons
Echelle de 15. Mille Toises.
1 2 3 4 5 10 15.
A Paris au Dépot de l'Atlas National de France, Rue de la Monnoye N°. 5.
Département
District
Canton
Nord
Sud
Ouest
Est
Longitude Orientale de Paris
DÉPART.T DU NORD
COMTÉ DE HAINAUT
PRINCIPAUTÉ DE LIEGE
DUCHÉ DE LUXEMBOURG
DUCHÉ DE BOUILLON
DEPARTEMENT DE L'AISNE
DÉPARTEMENT DE LA MARNE
DEP.T DE LA MEUSE
PHILIPPEVILLE
MARIEMBOURG
COUVIN
CHIMAY
CHARLEMONT
GIVET
FORET
FUMAY
REVIN
ROCROY
MAUBERT
AUBENTON
Rumigny
Renwez
CHARLEVILLE
MEZIERES
Neufmanil
Rochefort
S.t Hubert
Palizeul
BOUILLON
ARDENNES
SEDAN
DONCHERY
CARIGNAN
MOUZON
Beaumont en Argonne
MONTMEDY
Medy Bas
STENAY
Dun
Baricourt
Buzancy
Grandpre
VOUZIERS
Tourteron
le Chêne le Populeux
Attigny
Machault
Rethel
Chateau Portien
Chaumont
Launoy
Neufchatel
Reims
Varennes
Autry
Chatel
Liry
Juniville
Tagnon
Asfeld la Ville
Rozoy
MONT CORNET
Rocquigny
Sevigny
Novion en Portien
Sauces aux Bois
Vaux R.
Aisne R.
Retourne R.
Vandy
Briquenay
Brieul sur Bar
Nouart
Chemery
Douzy
Margut
Meuse R.
Givonne
Flize
Jandun
Omont
Vonc
Seuil
S. Germainmont
S. Pierremont
S. Juvin
S. Morel
Bourq
Liart
Remilly
l'Echelle
Signy le Petit
Auvillers les Forges
Montherme
Thilay
Chaumont
Signy l'Abbaye
Wasigny
Aisne R.
Aire R.
Chatel
Aire R.
Aisne R.
Vaux R.
Meuse R.
Ouest
Est
Sud
Nord
22
23
50
45
30
15
2°
3°



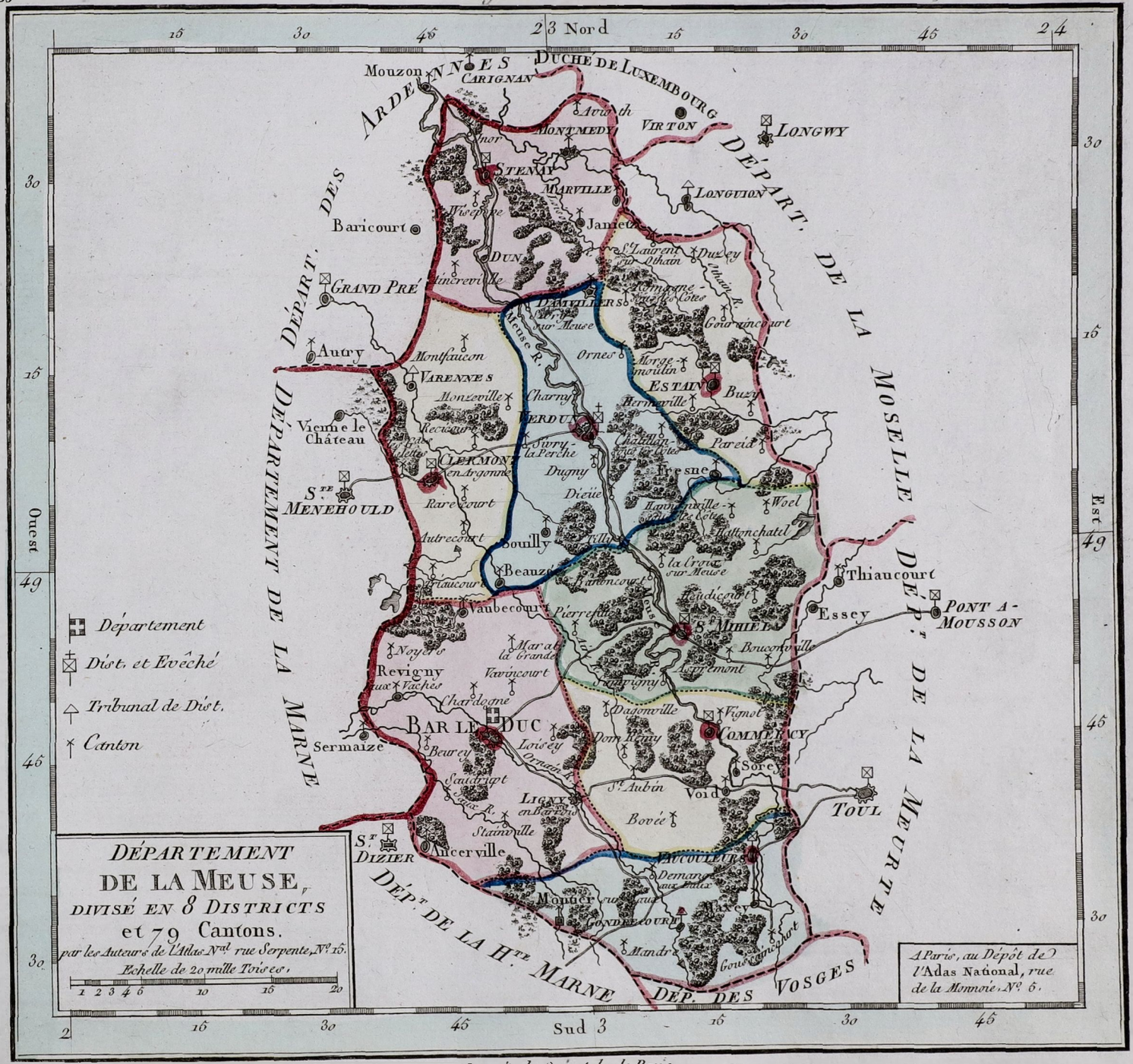
DÉPARTEMENT
DE LA MEUSE,
DIVISÉ EN 8 DISTRICTS
et 79 Cantons.
par les Auteurs de l'Atlas Nal. rue Serpente, No. 15.
Echelle de 20 mille Toises.
1 2 3 4 5 10 15 20
Département
Dist. et Evêché
Tribunal de Dist.
Canton
A Paris, au Dépôt de l'Atlas National, rue de la Monnoie, No. 5.
DÉPART. DES ARDENNES
DÉPART. DE LA MOSELLE
DÉPARTEMENT DE LA MARNE
DÉPT. DE LA MEURTE
DÉPT. DE LA HTE MARNE
DÉP. DES VOSGES
DUCHÉ DE LUXEMBOURG
Nord
Sud
Ouest
Est
Mouzon
CARIGNAN
MONTMEDY
VIRTON
LONGWY
STENAY
MARVILLE
LONGUION
Baricourt
Janietz
DUN
GRAND PRÉ
DAMVILLERS
Autry
Montfaucon
VARENNES
Ornes
ESTAIN
Buzy
Vienne le Château
VERDUN
CLERMONT en Argonne
Fresne
Pareid
STE MENEHOULD
Rarecourt
Dieüe
Woel
Hattonchatel
Autrecourt
Souilly
Beauzé
Thiaucourt
Essey
PONT A-MOUSSON
Vaubecourt
ST MIHIEL
Noyers
Revigny aux Vaches
Vavincourt
Chardogne
BAR LE DUC
Sermaize
Beurey
Loisey
Dagonville
Vignot
COMMERCY
Sorey
Void
TOUL
Saudrupt
LIGNY en Barrois
St Aubin
Bovée
Stainville
ST DIZIER
Ancerville
VAUCOULEURS
Demange aux Eaux
Maxey
Montier sur Saux
GONDRECOURT
Mandre
Gouscaincourt



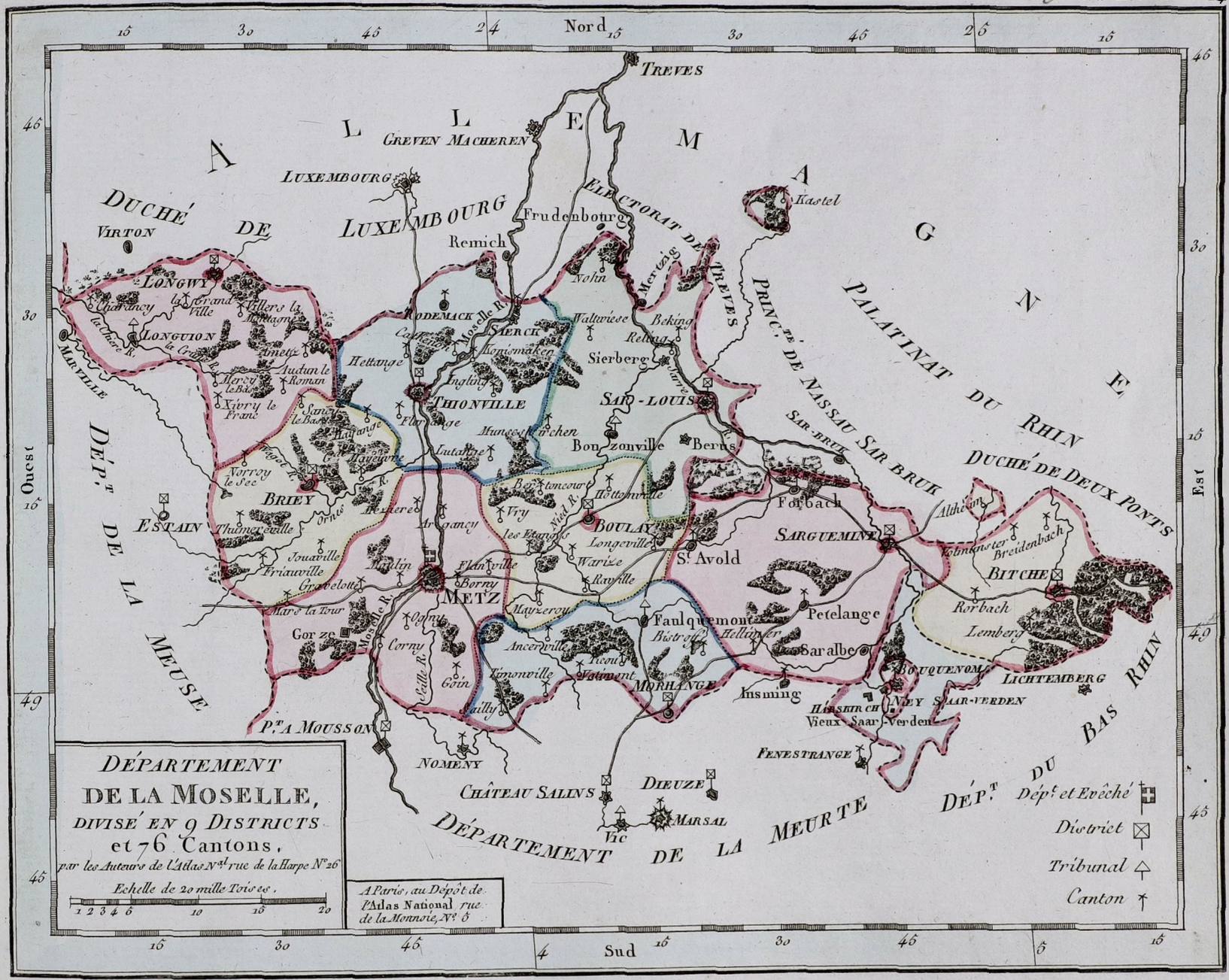
Longitude de l'Isle de Fer
Rég. Nord-Est. 3.
14
Nord
Sud
Ouest
Est
ALLEMAGNE
DUCHÉ DE LUXEMBOURG
ELECTORAT DE TREVES
PRINC.TÉ DE NASSAU SAR BRUK
PALATINAT DU RHIN
DUCHÉ DE DEUX PONTS
DÉP.T DE LA MEUSE
DÉPARTEMENT DE LA MEURTE
DÉP.T DU BAS RHIN
TREVES
GREVEN MACHEREN
LUXEMBOURG
VIRTON
LONGWY
LONGUION
MARVILLE
ESTAIN
BRIEY
RODEMACK
SIERCK
THIONVILLE
METZ
BOULAY
SAR-LOUIS
SARGUEMINE
BITCHE
BOUQUENOM
LICHTEMBERG
NIEY SAAR-VERDEN
HARSKIRCH
Vieux Saar-Verden
FENESTRANGE
MORHANGE
Faulquemont
Petelange
Saralbe
Insming
St. Avold
Forbach
Berus
Bouzonville
Sierberg
Remich
Frudenbourg
Kastel
Mertzig
Nohn
Waltwiese
Beking
Reling
Hettange
Ingling
Munsesheirchen
Lutange
Bertoncourt
Hottonville
Vry
Longeville
Warize
Ravville
Mayzeroy
Ancerville
Ticoul
Valmont
Timonville
Sailly
Goin
Corny
Ogny
Gorze
Mars la Tour
Gravelotte
Friauville
Jouaville
Thumereville
Norroy le Sec
Hezière
Argancy
Flanville
Borny
Maidin
Mercy le Bas
Audun le Roman
Xivry le Franc
Sancy le Bas
Hayange
Gd Hayeuvre
Wagot R.
Ornes R.
Moselle R.
Seille R.
Nied R.
Sarre R.
Sar-bruk
Altheim
Volminster
Breidenbach
Rorbach
Lemberg
Vic
Château Salins
Dieuze
Marsal
Nomeny
P.T A Mousson
Dép.t et Evêché
District
Tribunal
Canton
DÉPARTEMENT DE LA MOSELLE, DIVISÉ EN 9 DISTRICTS et 76 Cantons, par les Auteurs de l'Atlas N.al rue de la Harpe N.o 26
Echelle de 20 mille Toises.
1 2 3 4 5 10 15 20
A Paris, au Dépôt de l'Atlas National rue de la Monnoie, N.o 5
Longitude Orientale de Paris



Longitude de l'Isle de Fer — Reg Nord-Est 3. — 16.

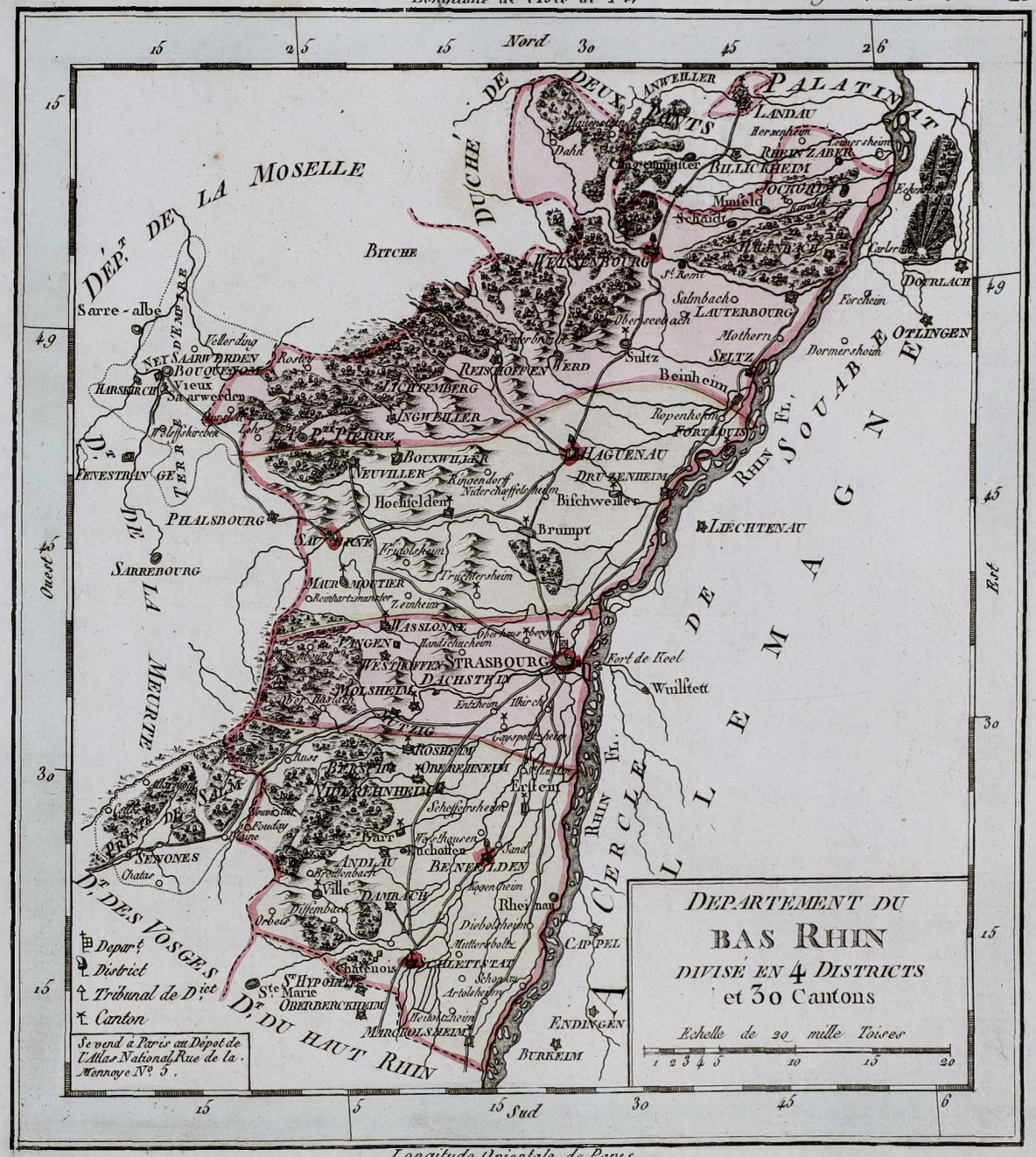

Longitude Orientale de Paris



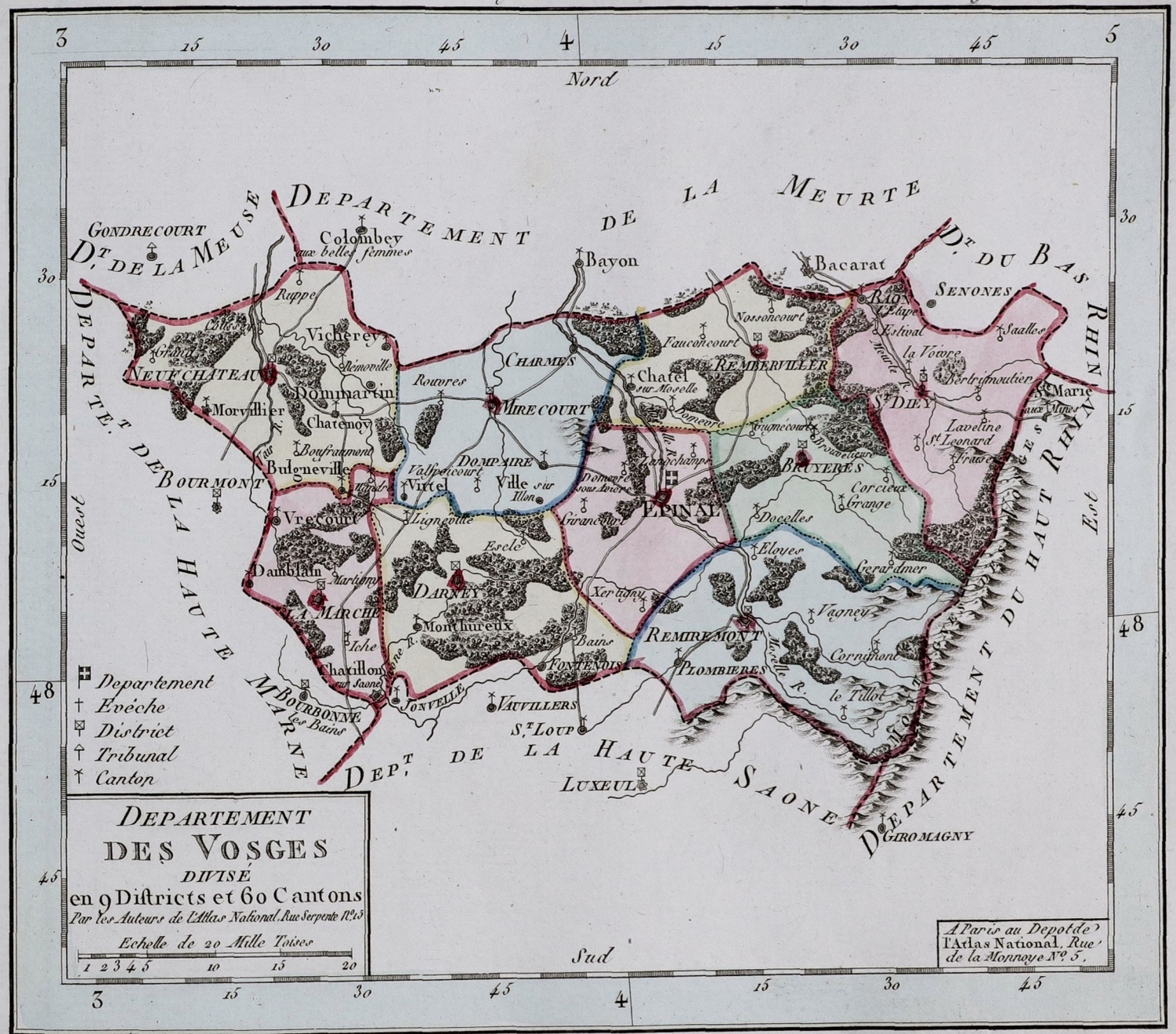

Longitude Orientale de Paris



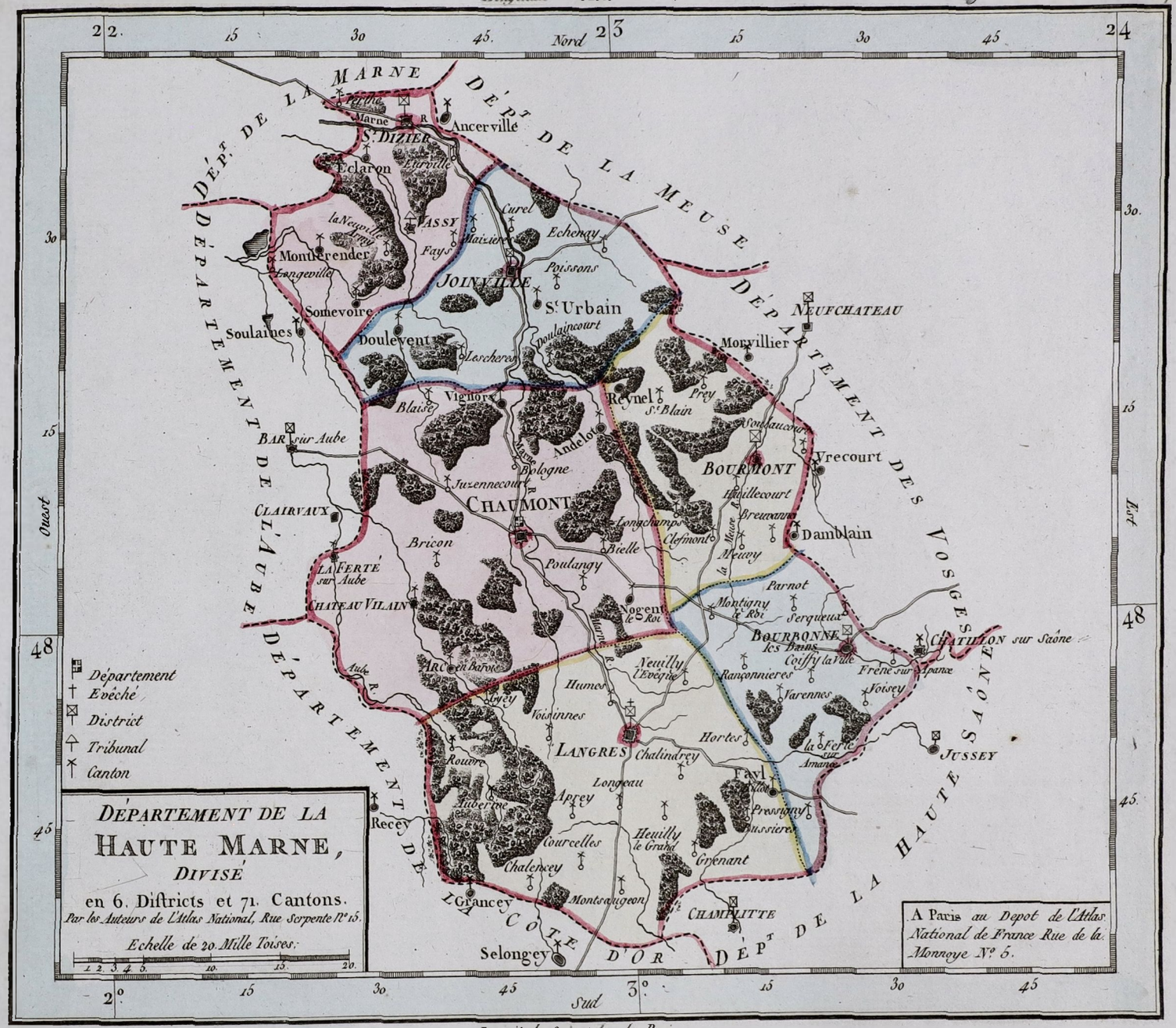

Longitude Orientale de Paris.

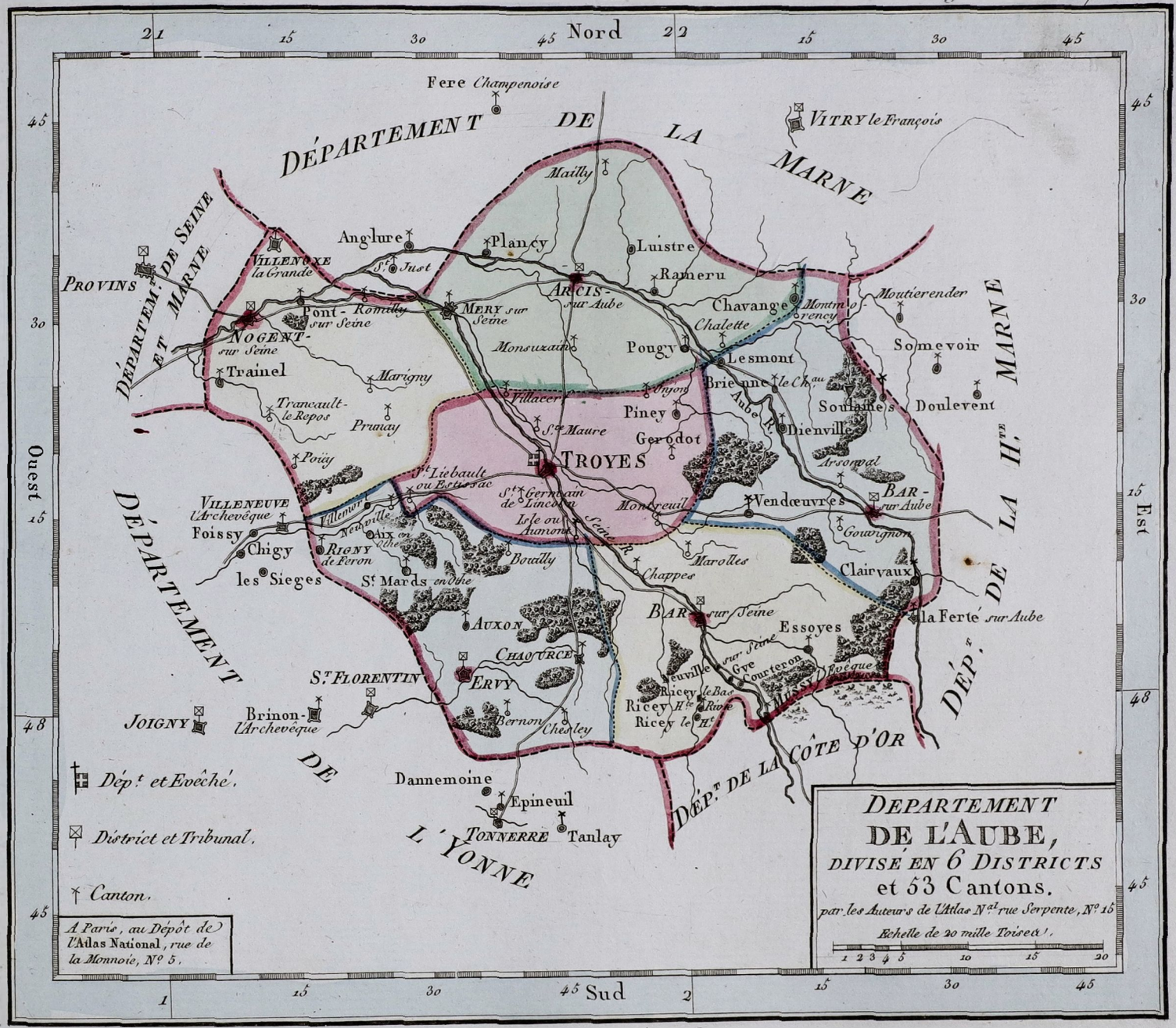

Longitude Orientale de Paris



Longitude de l'Isle de Fer. Rég. Nord-Est 8. 19.

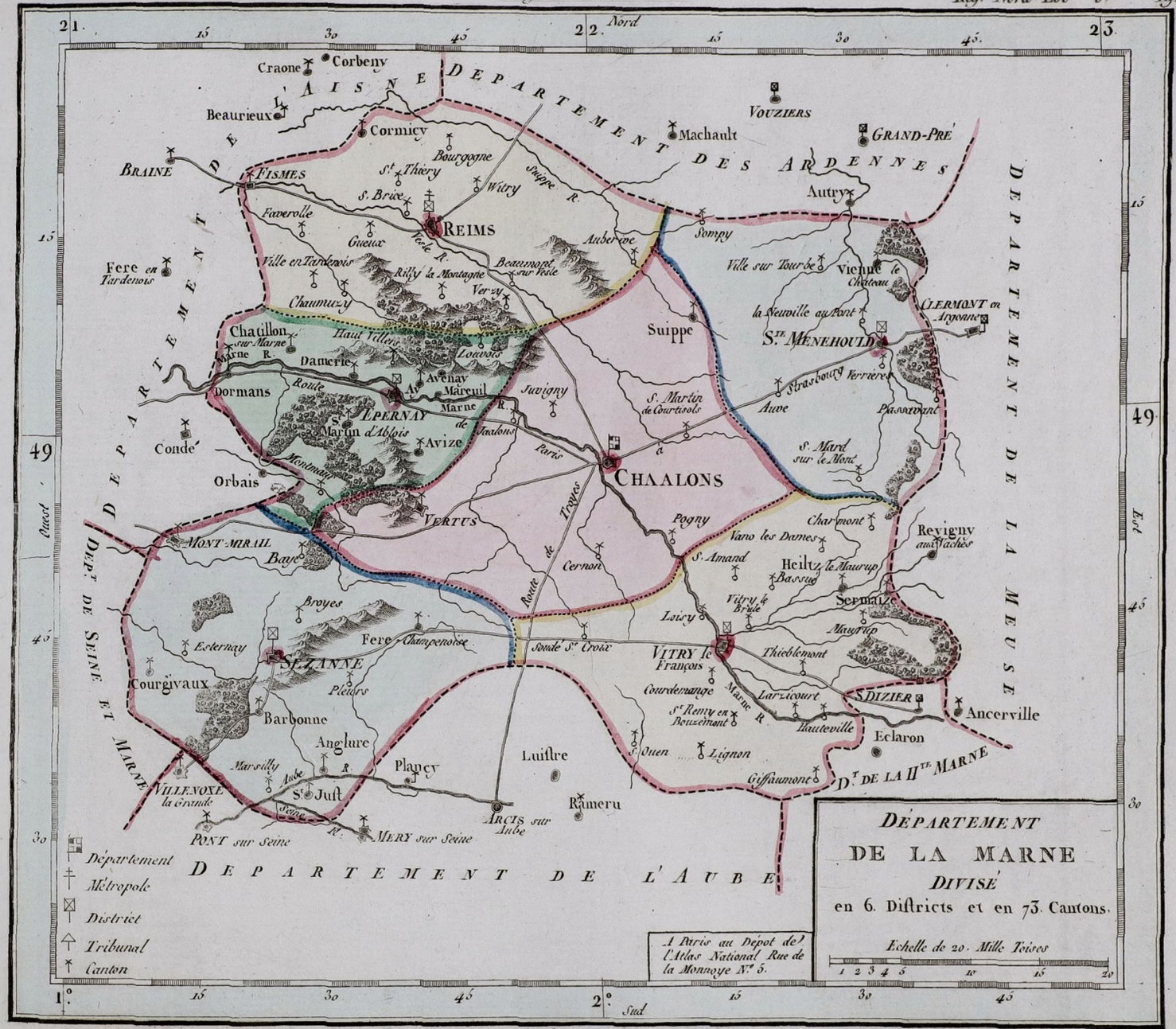

Longitude Orientale de Paris.




Longitude de l'Isle de Fer
Nord
Sud
Longitude Orientale de Paris
DÉPARTEMENT DE LA MOSELLE
DÉPARTEMENT DES VOSGES
DÉPART. DE LA MEUSE
DÉPART. DU BAS RHIN
Est
Ouest
METZ
Moselle R.
Gorze
Thiaucourt
Pont à Mousson
Nomeny
Dieulouard
Nancy
Toul
Vaucouleurs
Colombey
Vezelize
Haroue
Vicherey
Mirecourt
Charmes
Bayon
Gerbeviller
Blainville
Rosieres
St. Nicolas
Lunéville
Blamont
Raon l'Etape
Bacarat
St. Diey
Senones
Sarrebourg
Phalsbourg
Lorquin
Sarre-albe
Bouquenom
Vieux Saarverden
Fenestrange
Vergaville
Dieuze
Vic
Moyen Vic
Marsal
Chât. Salins
Morhange
Meurte R.
Dépt. alternant
Evêché
District
Tribunal
Canton
Se vend à Paris au Dépot de l'Atlas National Rue de la Monnoye No. 5.
DÉPARTEMENT DE LA MEURTE
DIVISÉ EN 9 DISTRICTS
et 74 Cantons
Echelle de 20 Mille Toises
1 2 3 4 5 10 15 20

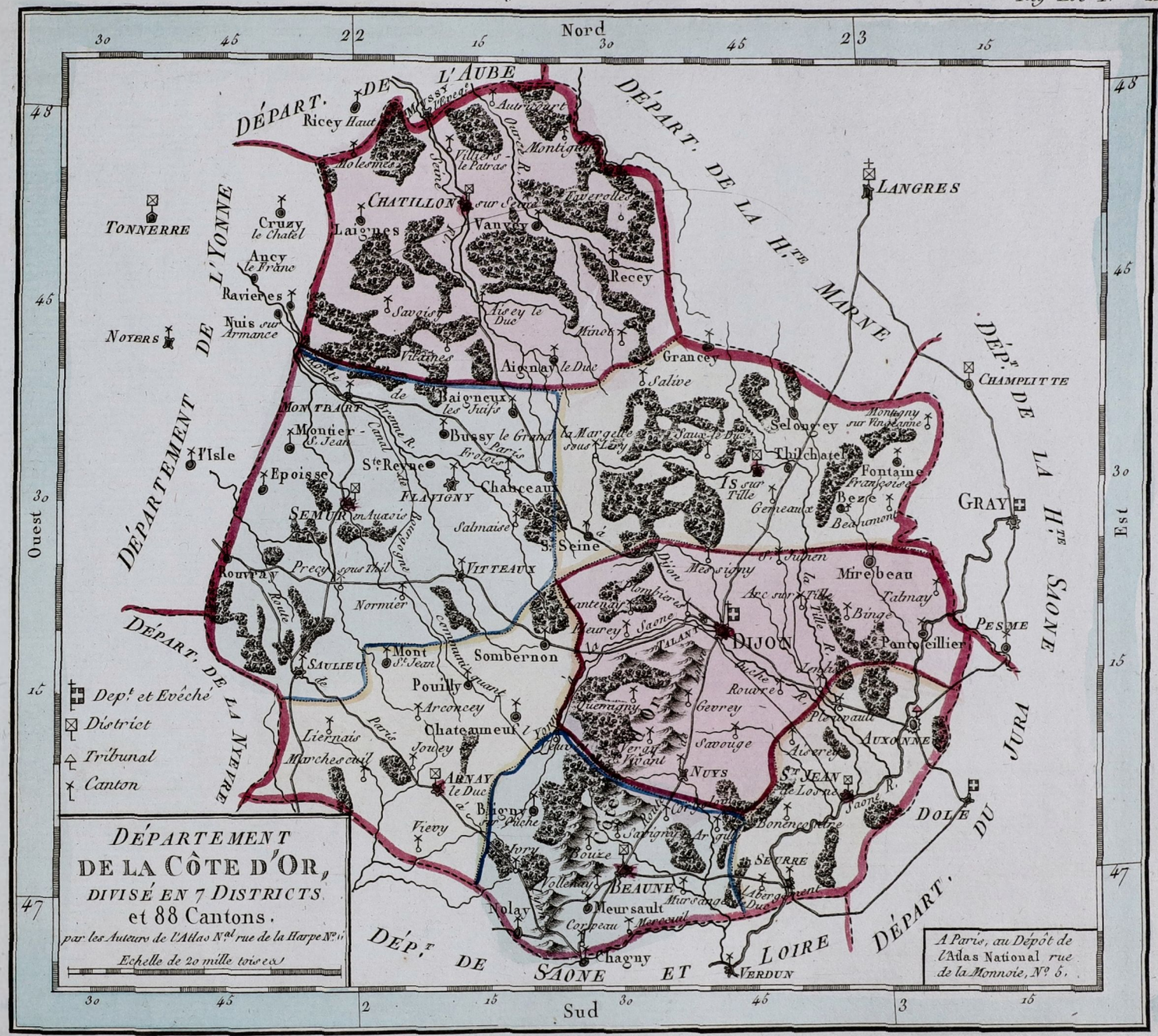
Nord
Sud
Ouest
Est
DÉPART. DE L'AUBE
DÉPART. DE LA Hte MARNE
DÉPART. DE LA Hte SAONE
DÉPARTEMENT DE L'YONNE
DÉPART. DE LA NIEVRE
DÉPt. DE SAONE ET LOIRE
DÉPART. DU JURA
DÉPt. DE LA CÔTE D'OR, DIVISÉ EN 7 DISTRICTS et 88 Cantons.
par les Auteurs de l'Atlas Nal rue de la Harpe No. 11
Echelle de 20 mille toises
Dept et Evêché
District
Tribunal
Canton
A Paris, au Dépôt de l'Atlas National rue de la Monnoie, No. 5.
DIJON
BEAUNE
SEMUR en Auxois
CHATILLON sur Seine
LANGRES
GRAY
DOLE
CHAMPLITTE
PESME
AUXONNE
ST JEAN de Losne
ARNAY le Duc
CHAGNY
VERDUN
SEURRE
NUYS
VITTEAUX
FLAVIGNY
MONTBARD
Aignay le Duc
Baigneux les Juifs
Bussy le Grand
Chanceaux
Ste Reine
Epoisse
l'Isle
Montier-St Jean
Tonnerre
Noyers
Cruzy le Chatel
Ancy le Franc
Ravieres
Nuis sur Armance
Laignes
Vanvey
Recey
Grancey
Salive
Selongey
Thil Chatel
Fontaine Françoise
Bezze
Is sur Tille
Mirebeau
Talmay
Binge
Pontoillier
Arc sur Tille
Mesmigny
Fleurey
Talant
Gevrey
Savouge
Pleurre
Rouvre R.
Sombernon
Pouilly
Arconcey
Chateauneuf
Liernais
Marcheseuil
Mont St Jean
Saulieu
Rouvray
Precy sous Thil
Normier
Salmaise
Bligny sur Ouche
Vievy
Nolay
Meursault
Corpeau
Monceau
Volnay
Pommard
Beaune
Savigny
Argilly
Bonencontre
Auxerrey
Ste Seine
Jailly
Mollain
Louze
Arnay
Jouey
Verdonnet
Quemigny
Ivarn
Lux
Tavaux
Molesmes
Ricey Haut
Autrupart
Villiers le Patras
Montigny
Aisey le Duc
Minot
Savigny
Villaines
Baigneux
Montbard
Canal de Bourgogne
Canal de la Marne au Rhin
Canal de Bourgogne
Canal de Bourgogne
Canal de Bourgogne

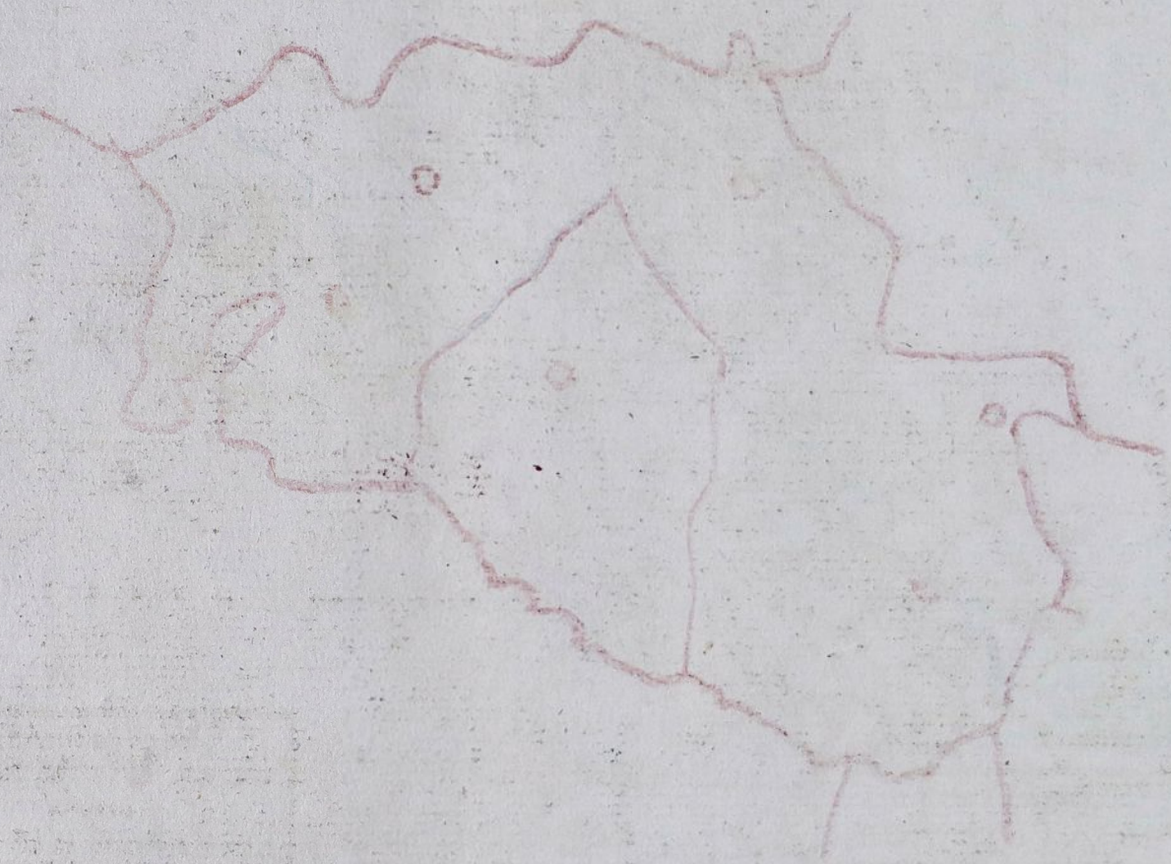

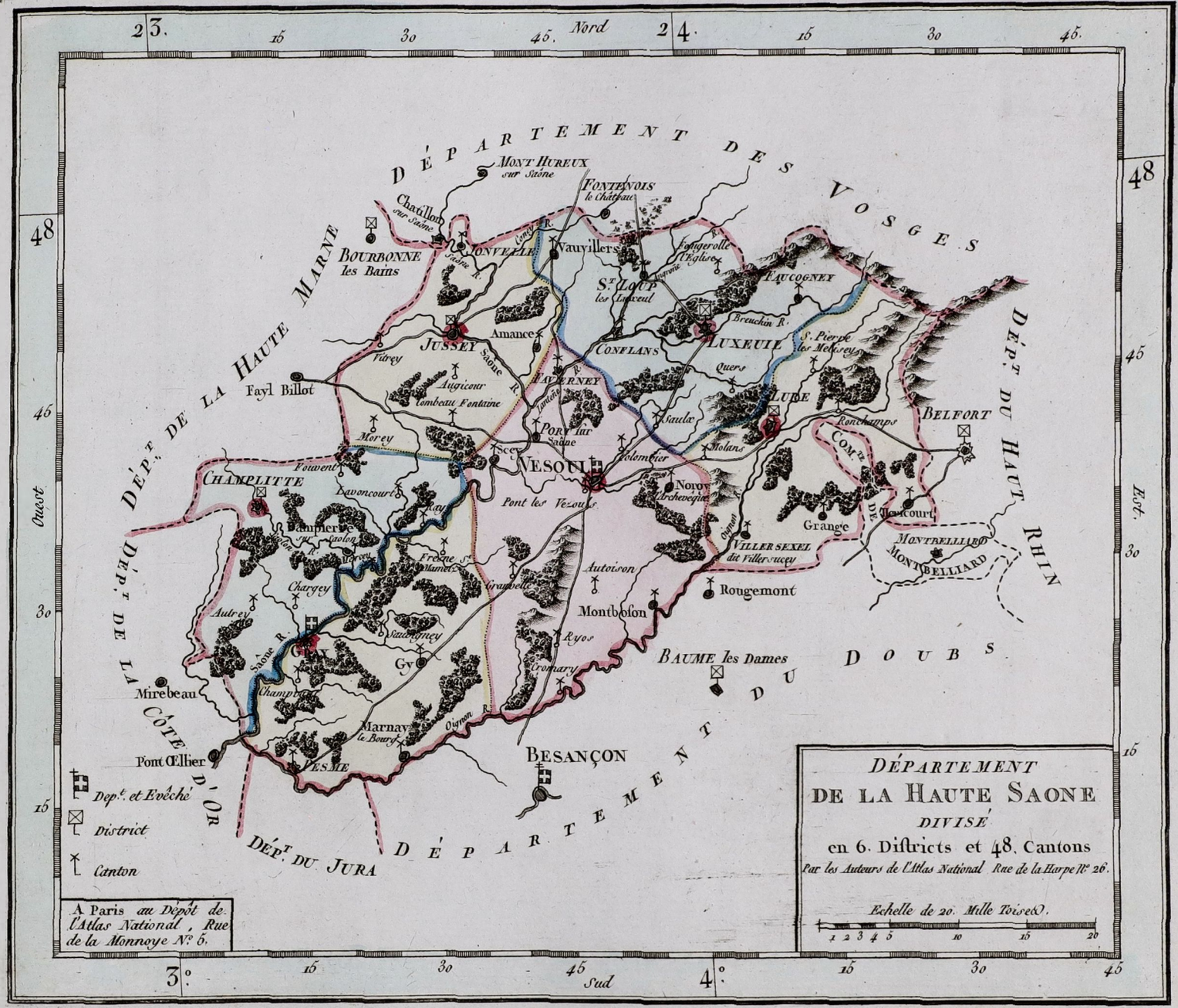

Longitude Orientale de Paris.

Longitude de l'Isle de Fer — Reg Est 3. — 23.

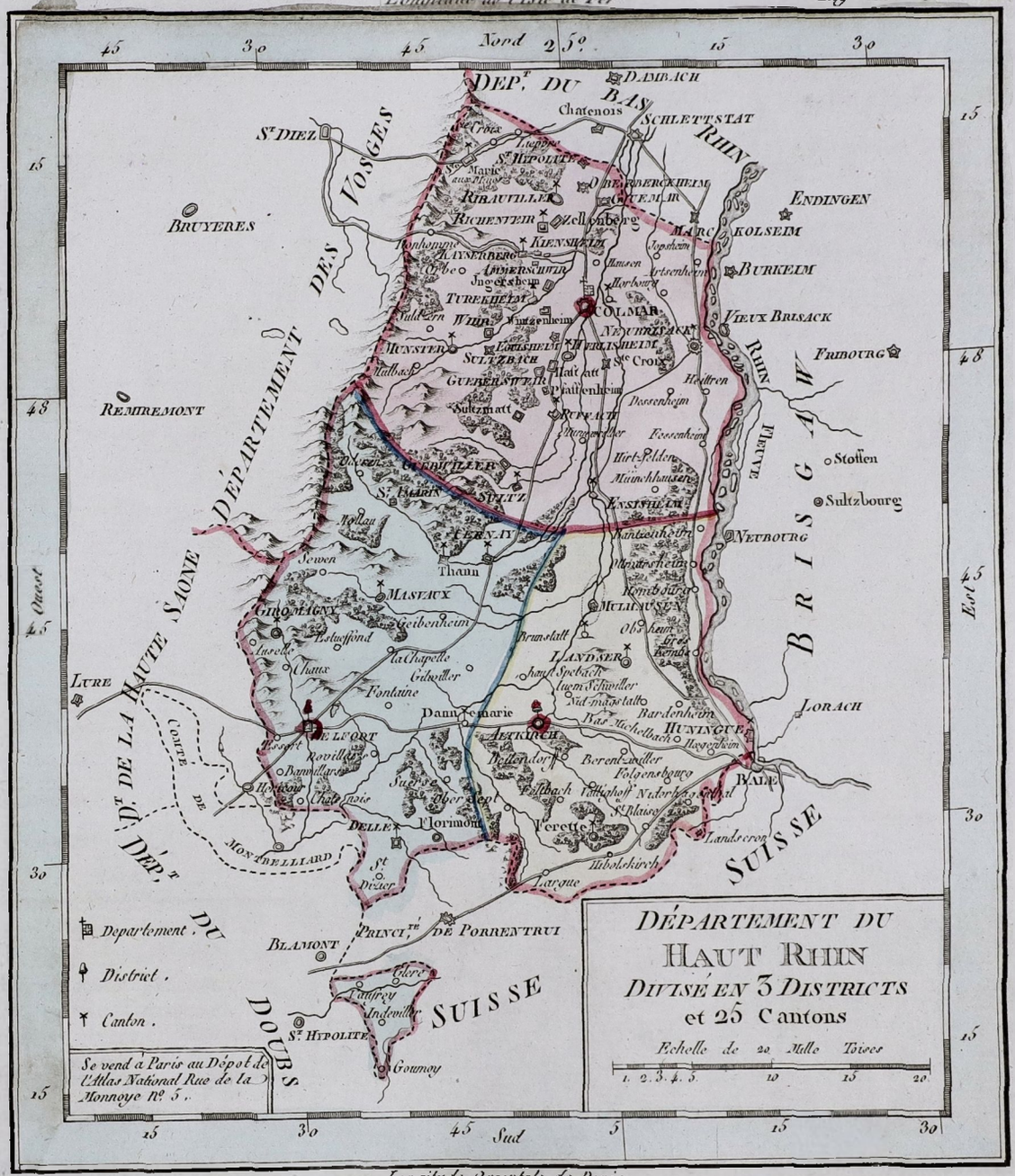

Longitude Orientale de Paris



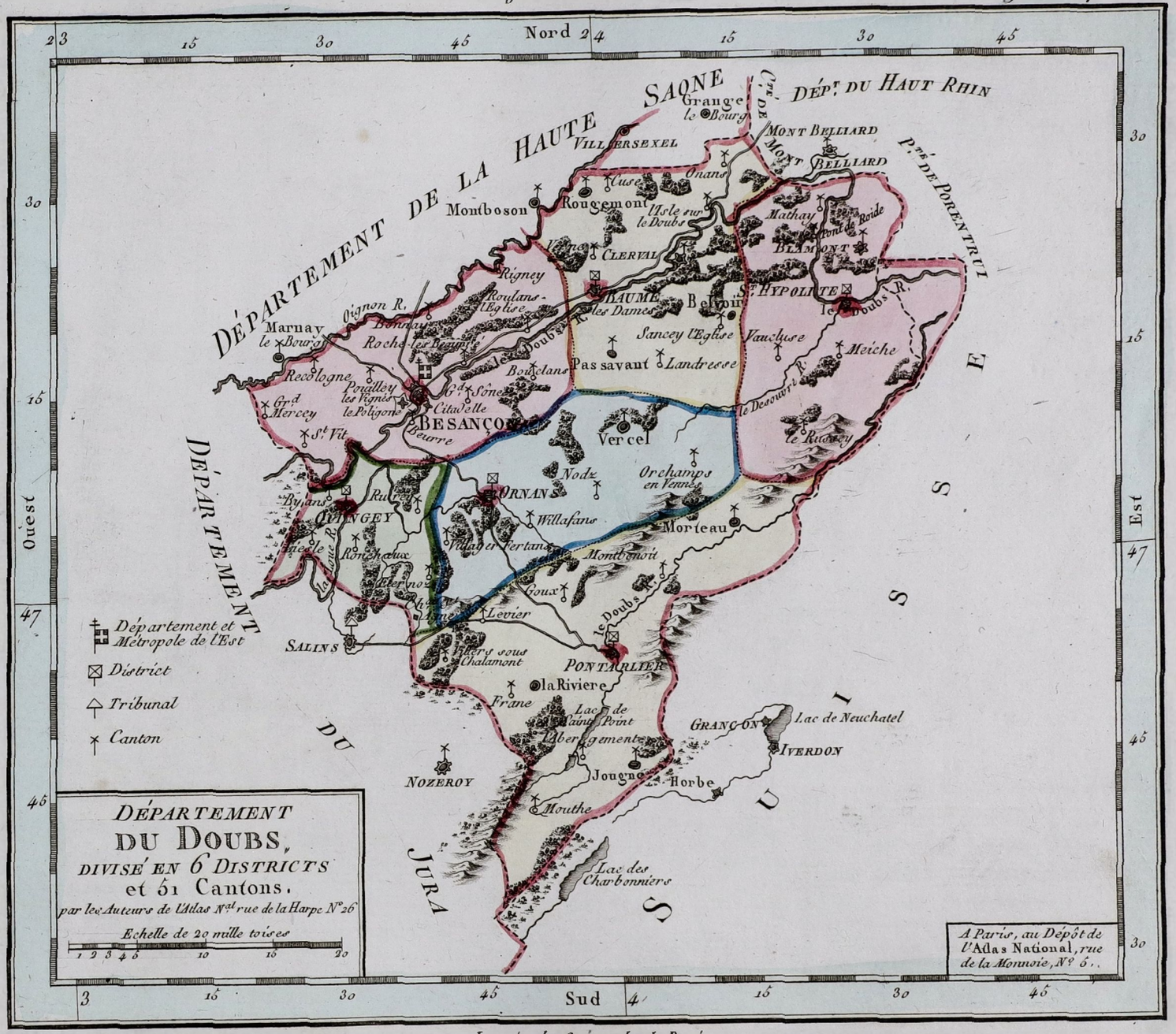

Longitude Orientale de Paris

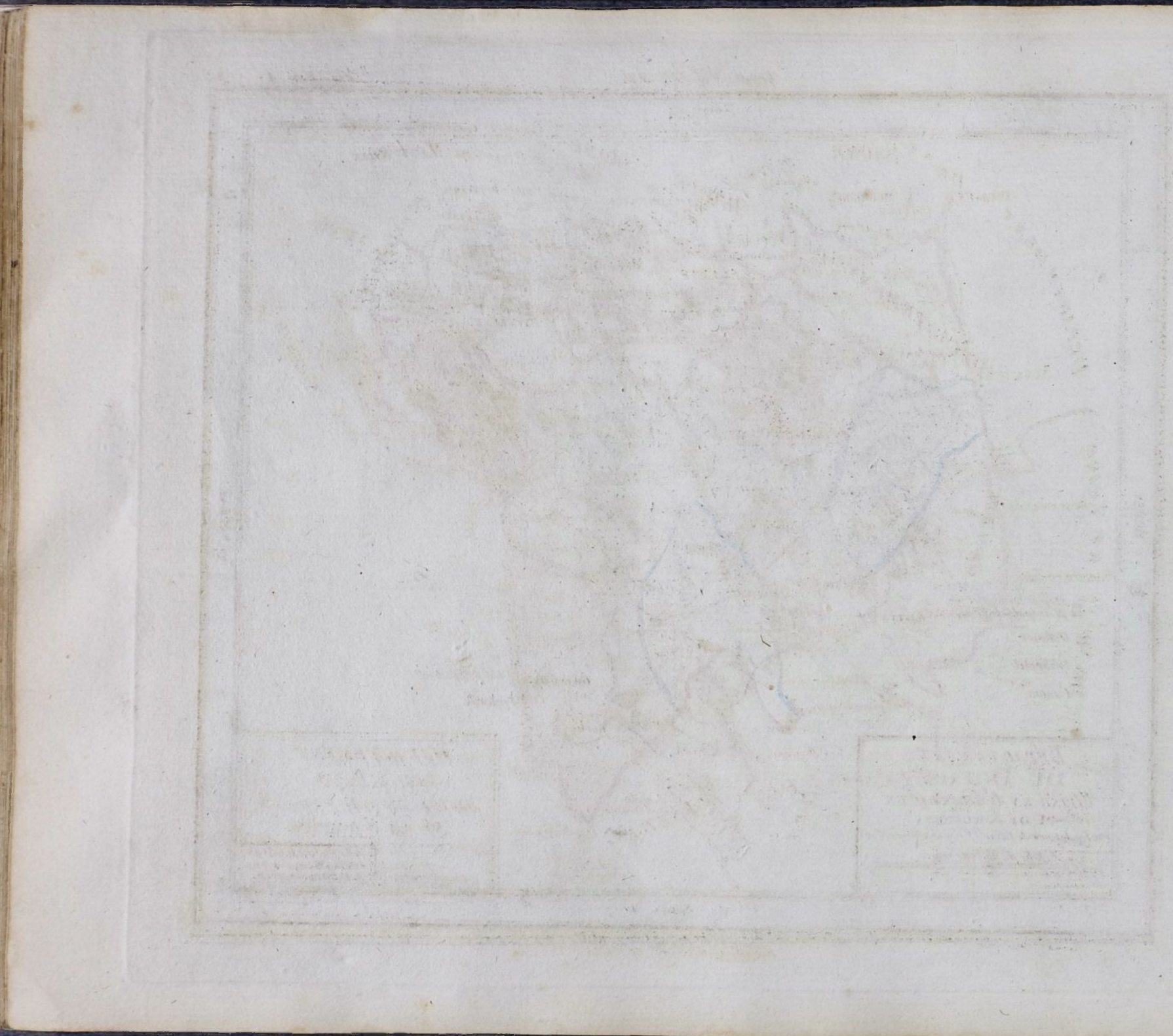

Longitude de l'Isle de Fer. Rég Est 5. 26.

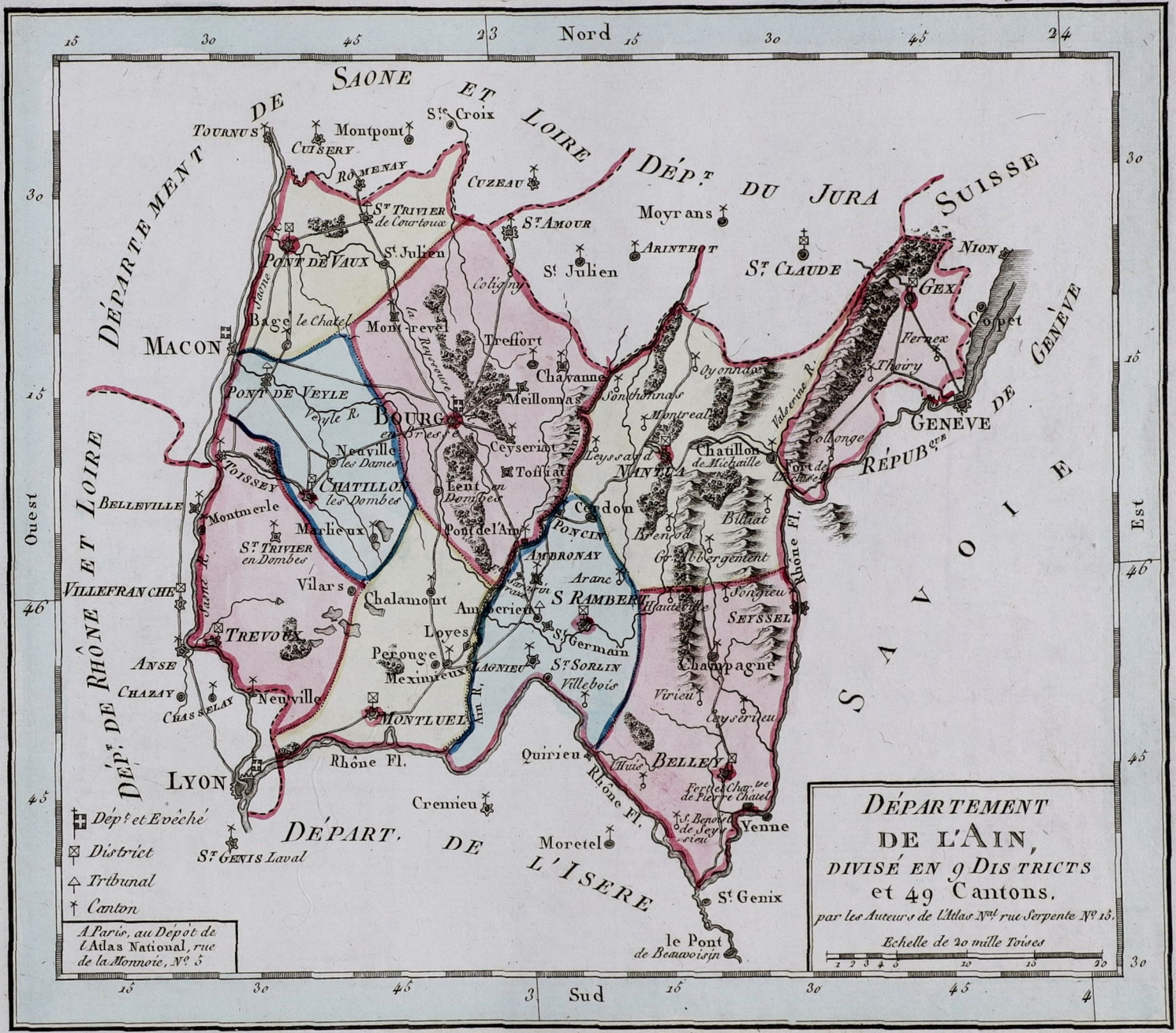

Longitude Orientale de Paris,

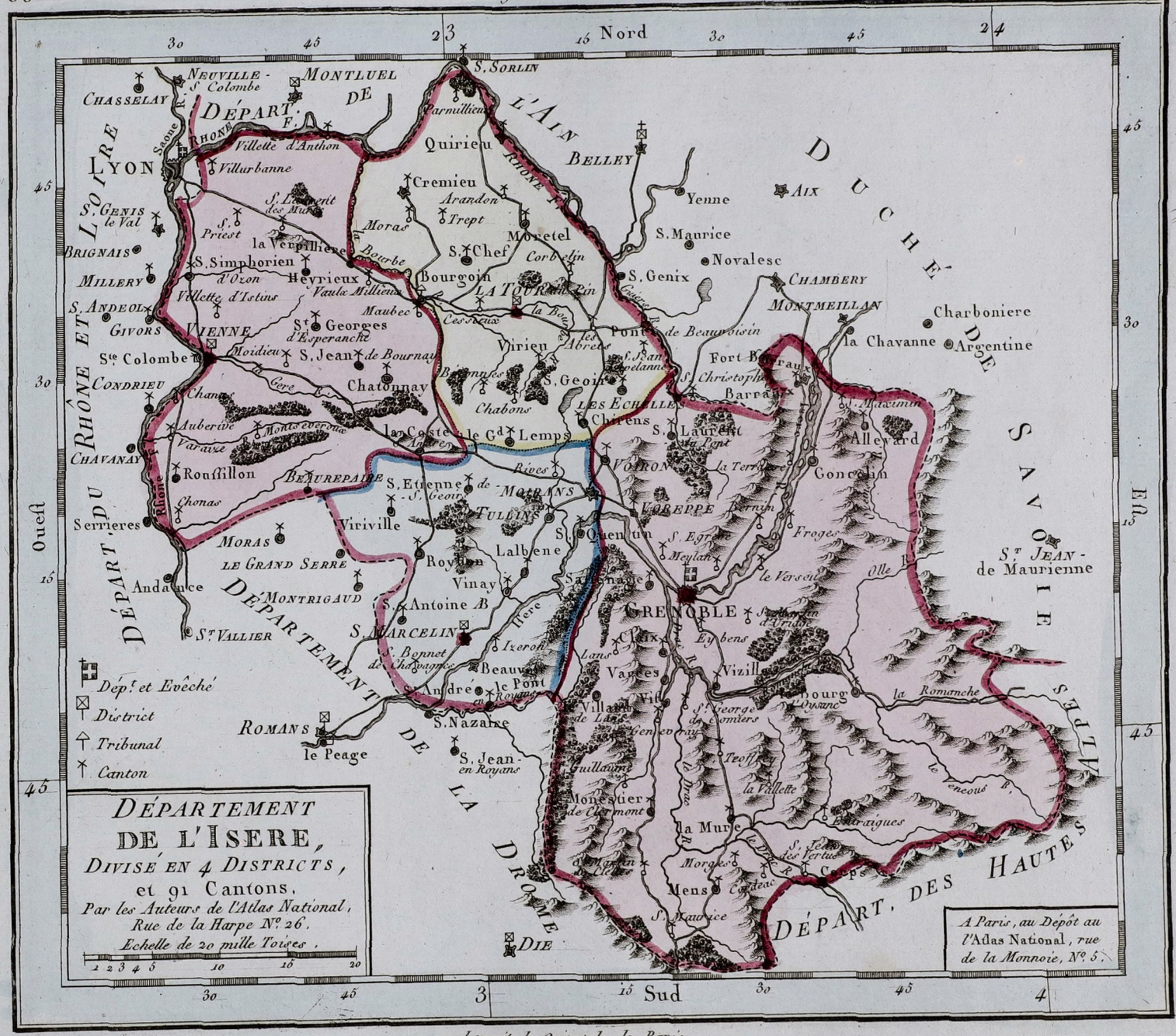
DÉPARTEMENT DE L'ISERE, DIVISÉ EN 4 DISTRICTS, et 91 Cantons.
Par les Auteurs de l'Atlas National, Rue de la Harpe N°. 26.
Echelle de 20 mille Toises.
A Paris, au Dépôt de l'Atlas National, rue de la Monnoie, N°. 5.
Dépt. et Evêché
District
Tribunal
Canton
Nord
Sud
Ouest
Est
DÉPART. DU RHÔNE ET LOIRE
DÉPARTEMENT DE LA DRÔME
DÉPART. DES HAUTES ALPES
DUCHÉ DE SAVOIE
L'AIN
LYON
VIENNE
GRENOBLE
ROMANS
DIE
BELLEY
AIX
CHAMBERY
MONTMEILLAN
S. SORLIN
MONTLUEL
NEUVILLE-s. Colombe
CHASSELAY
Villette d'Anthon
Villurbanne
Quirieu
Cremieu
Arandon
Trept
Moretel
S. Chef
Corbelin
Bourgoin
LA TOUR du Pin
Yenne
S. Maurice
Novalese
S. Genix
Charboniere
la Chavanne
Argentine
Fort Barraux
Barraux
Allevard
Goncelin
Virieu
Chatonnay
Chirens
LES ECHELLES
S. Laurent du Pont
VOIRON
VOREPPE
Lalbene
Royton
Vinay
Viriville
Roussillon
Chavanay
Condrieu
Serrieres
Andance
St. Vallier
MORAS
LE GRAND SERRE
MONTRIGAUD
S. Antoine
S. MARCELIN
Beauvoir
le Pont
S. Nazaire
le Peage
S. Jean-en Royans
Vaules
Vizille
Bourg d'Oysans
la Romanche
la Mure
Mens
Monestier de Clermont
Entraigues
Corps
St. JEAN-de Maurienne
Longitude Orientale de Paris.

Longitude de l'Isle de Fer. Rég. Est 7. 27.

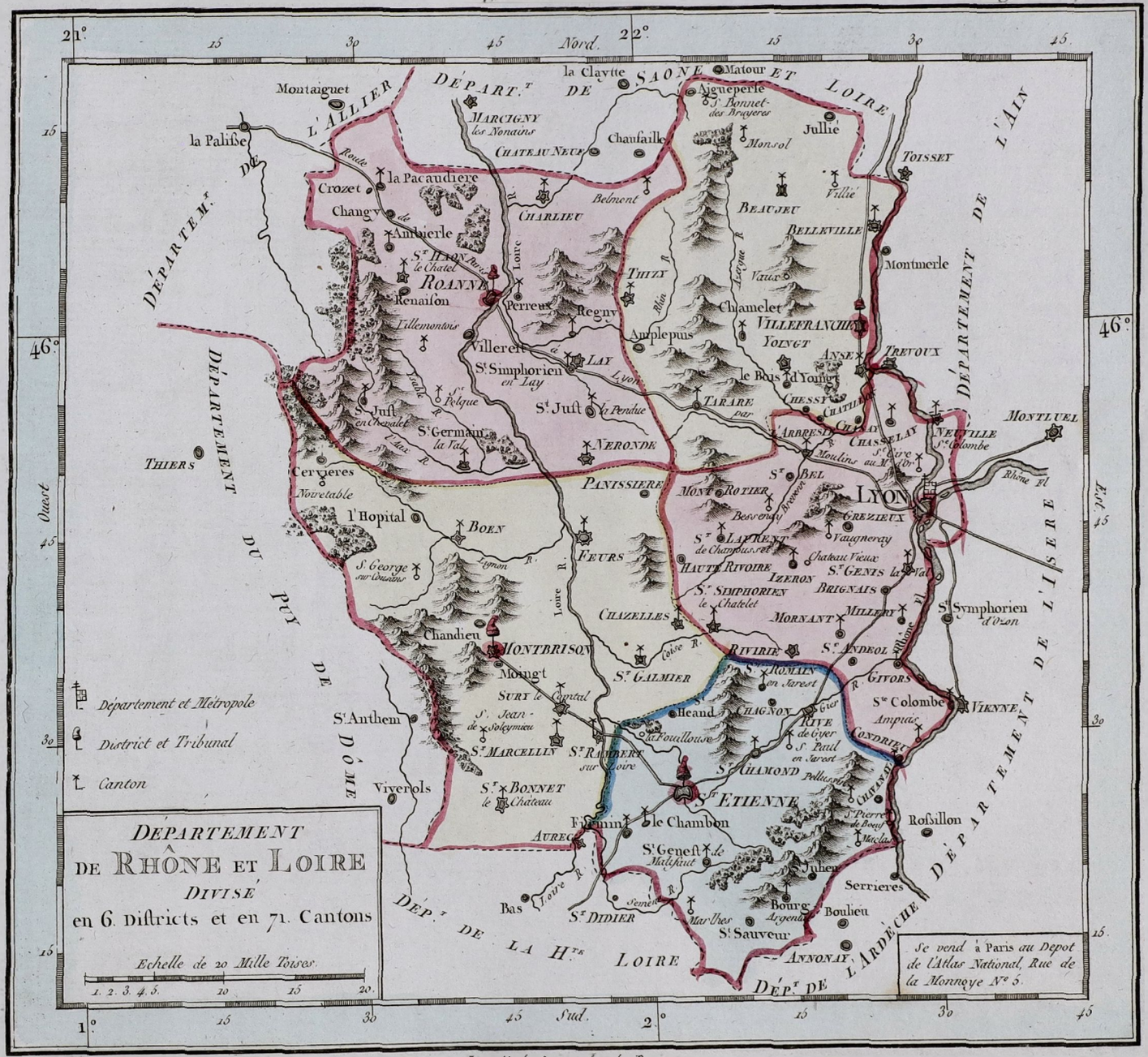

bouchon fecit

Longitude Orientale de Paris.



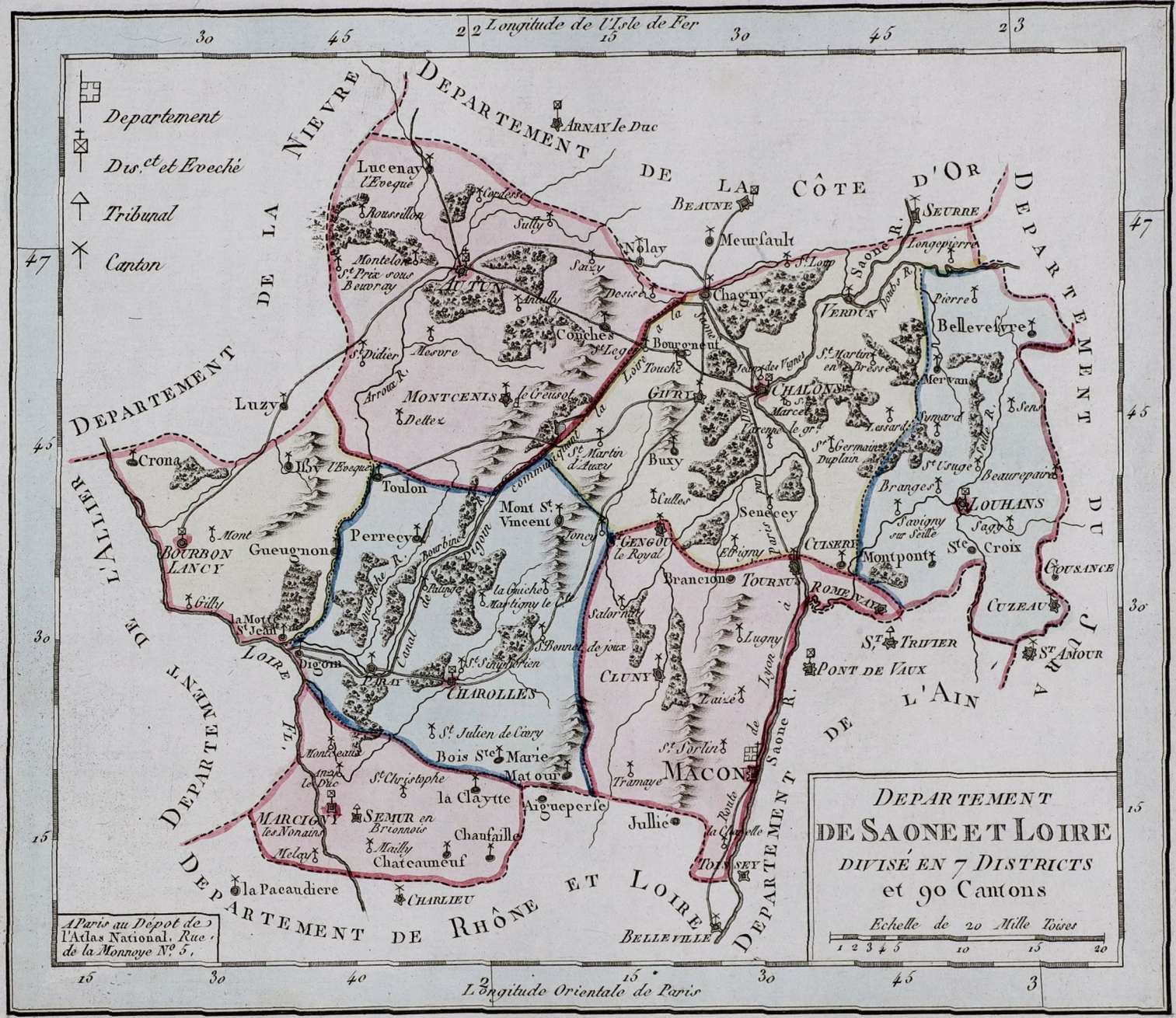
Longitude de l'Isle de Fer
Departement
Dis.ct et Eveché
Tribunal
Canton
DEPARTEMENT DE LA NIEVRE
DEPARTEMENT DE LA CÔTE D'OR
DEPARTEMENT DU JURA
DEPARTEMENT DE L'ALLIER
DEPARTEMENT DE L'AIN
DEPARTEMENT DE RHÔNE ET LOIRE
DEPARTEMENT DE SAONE ET LOIRE
DIVISÉ EN 7 DISTRICTS
et 90 Cantons
Echelle de 20 Mille Toises
1 2 3 4 5 10 15 20
A Paris au Dépôt de l'Atlas National, Rue de la Monnoye N.o 5.
Longitude Orientale de Paris
ARNAY le Duc
Lucenay l'Evesque
Rousillon
Montelon
St Prix sous Beuvray
AUTUN
Sully
Nolay
BEAUNE
Meursault
Chagny
Couches
Bourgneuf
MONTCENIS
le Creusot
Luzy
Dettez
GIVRY
CHALONS
Buxy
Crona
Ilsy l'Evesque
Toulon
Mont St Vincent
Perrecy
Gueugnon
BOURBON LANCY
Gilly
la Motte St Jean
Digoin
PARAY
CHAROLLES
Culles
Senecey
GENGOU le Royal
Brancion
TOURNUS
CUISERY
Montpont
Ste Croix
Branges
LOUHANS
Savigny sur Seille
Sagy
St Usuge
Beaurepaire
Cousance
CULEAU
SEURRE
Longepierre
VERDUN
Pierre
Bellevelyre
Mervans
Sens
Lessard
Symard
St Martin en Bresse
St Germain Duplain
St Marcel
Tarcenay le gr.
Dheune R.
Saone R.
Doubs R.
Seille R.
Loire R.
Arroux R.
Mesvre R.
Bourbince R.
Canal de Digoin
Canal du Centre
Canal de Bourgogne
Canal de Roanne à Digoin
Canal de Lyon à Paris
Pont de Vaux
St Trivier
St Amour
CLUNY
Lugny
Taizé
Salornay
Tramaye
MACON
St Laurent
Pont de la Chaille
TOURNUS
Jullié
Belleville
Bois Ste Marie
Matour
St Christophe
la Clayette
Arigueperse
MARCIGNY les Nonains
SEMUR en Brionnois
Chauffaille
Mailly
Chateaumeuf
Melay
la Pacaudiere
CHARLIEU
Montceaux le Duc
St Julien de Cœry
St Bonnet de joux
St Sinforien
la Guiche
Martigny le Comte
Palinge
Mont
Gilly
Longitude Orientale de Paris



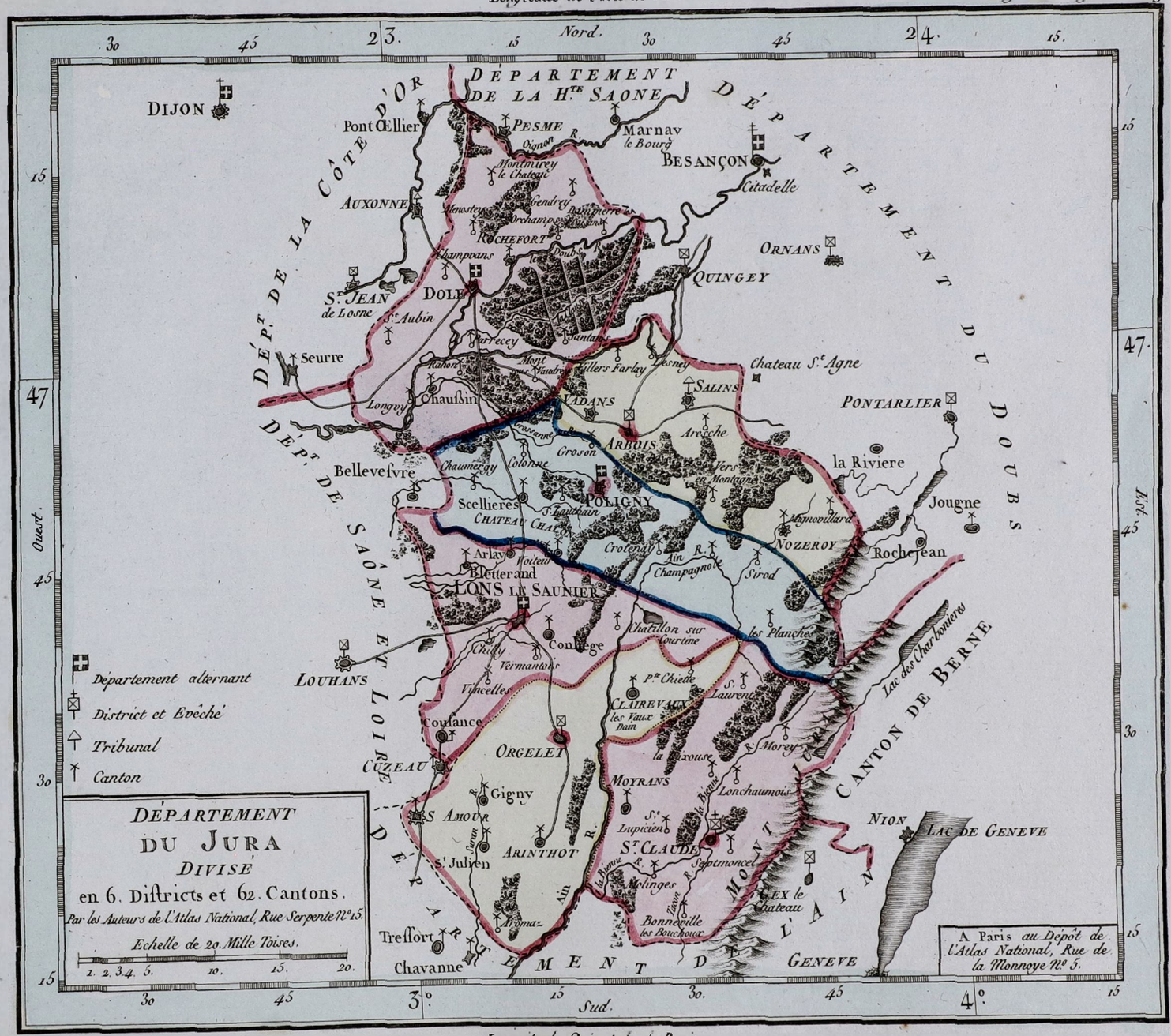

Longitude Orientale de Paris.



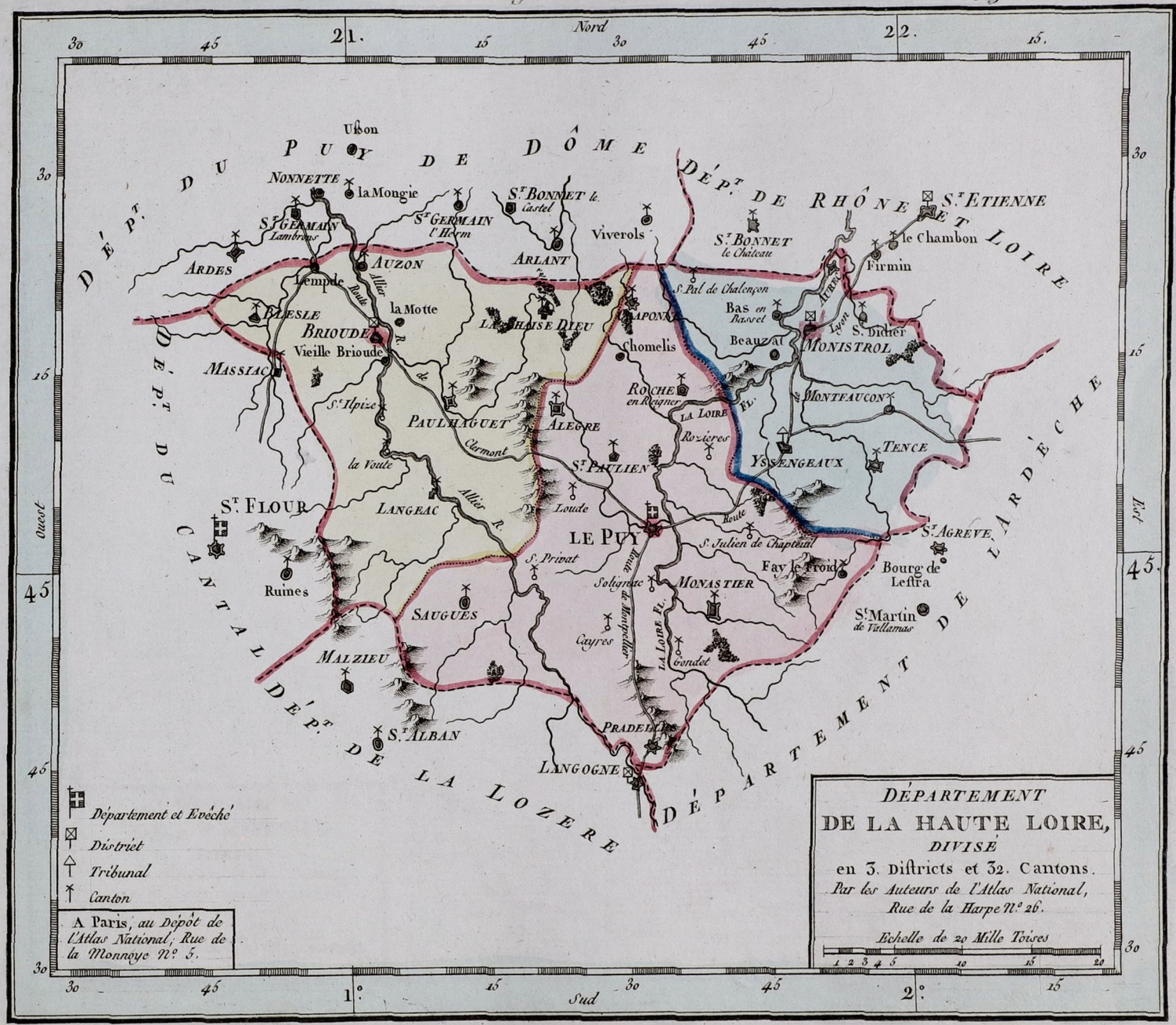

Longitude Orientale de Paris.



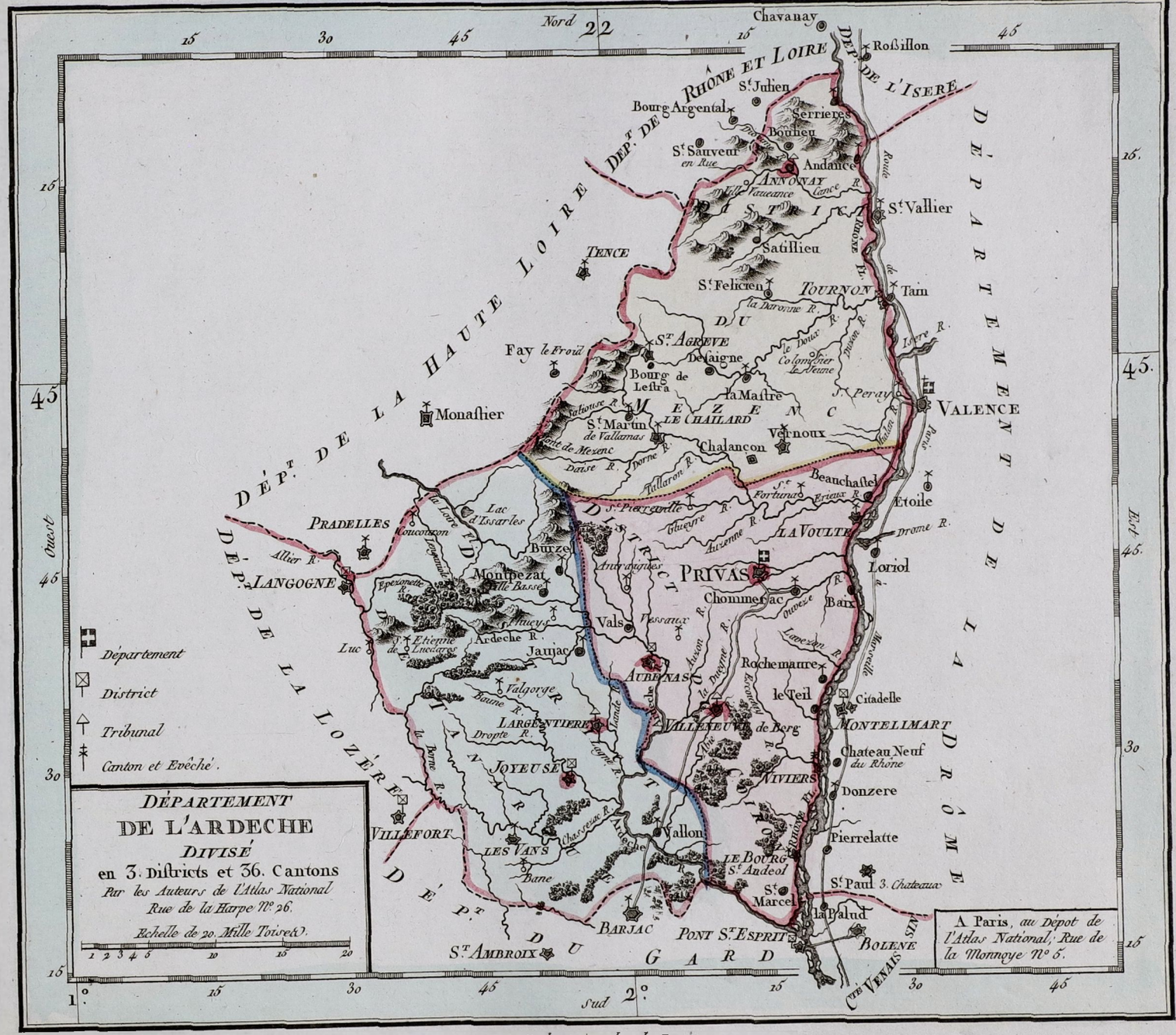

Longitude Orientale de Paris.



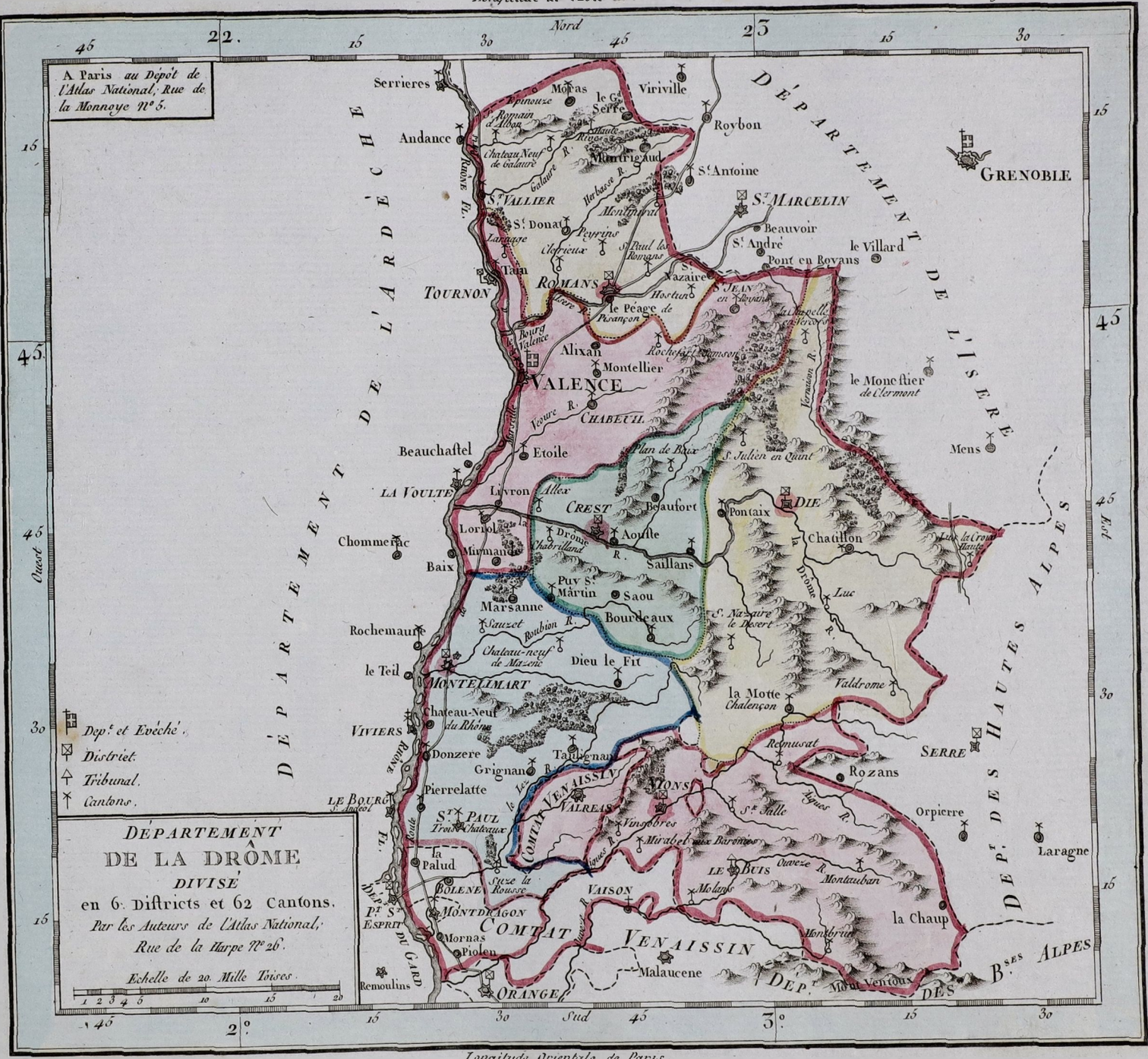
A Paris au Dépôt de l'Atlas National, Rue de la Monnoye N.o 6.
Nord
Sud
Ouest
Est
DÉPARTEMENT DE L'ARDÈCHE
DÉPARTEMENT DE L'ISERE
DÉP.t DES HAUTES ALPES
DÉP.t DES B.ses ALPES
COMTAT VENAISSIN
Dep.ts et Evêché.
Districts.
Tribunal.
Cantons.
DEPARTEMENT
DE LA DRÔME
DIVISÉ
en 6. Districts et 62 Cantons.
Par les Auteurs de l'Atlas National,
Rue de la Harpe N.o 26.
Echelle de 20. Mille Toises.
Serrieres
Andance
Tain
TOURNON
ROMANS
VALENCE
Beauchastel
LA VOULTE
Chommerac
Baix
Rochemaure
le Teil
MONTELIMART
VIVIERS
Donzere
Pierrelatte
LE BOURG St Andeol
St PAUL Trois Châteaux
la Palud
BOLENE
Pt St ESPRIT
MONTDRAGON
Mornas
Piolen
Remoulins
ORANGE
Roybon
GRENOBLE
St MARCELIN
St Antoine
Beauvoir
St André
le Villard
Pont en Royans
le Monestier de Clermont
Mens
Etoile
CHABEUIL
CREST
Livron
Loriol
Mirmande
Marsanne
Puy St Martin
Saou
Aouste
Saillans
Bourdeaux
Dieu le Fit
Chateau-neuf de Mazenc
Grignan
Taulignan
Valaurie
Suze la Rousse
VAISON
Malaucene
Vinsobres
Mirabel aux Baronies
Montbrun
Monbrun
Pontaix
DIE
Chatillon
Luc
la Motte Chalençon
Valdrome
Rémusat
SERRE
Rozans
Orpierre
Laragne
LE BUIS
la Chaup
Ouveze R.
Montauban
Mévouillon
Aigues R.
Ste Jalle
Roubion R.
Sauzet
Drôme R.
Véraison R.
Lez R.
Jabron R.
Eygues R.
Rhône R.
Isère R.
Drôme R.
Aigues R.
Ouvèze R.
Lez R.
Roubion R.
Véraison

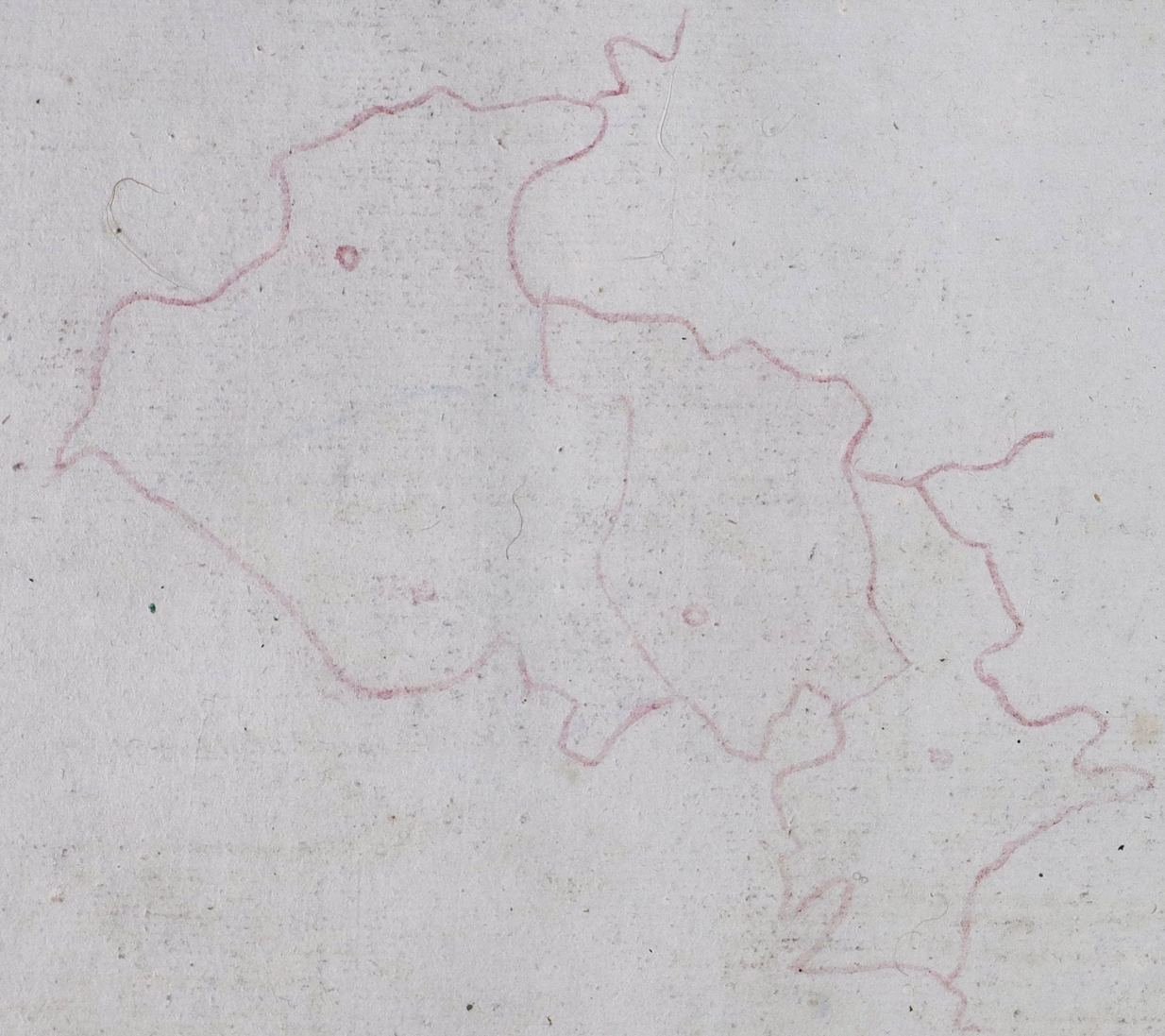



Longitude Orientale de Paris

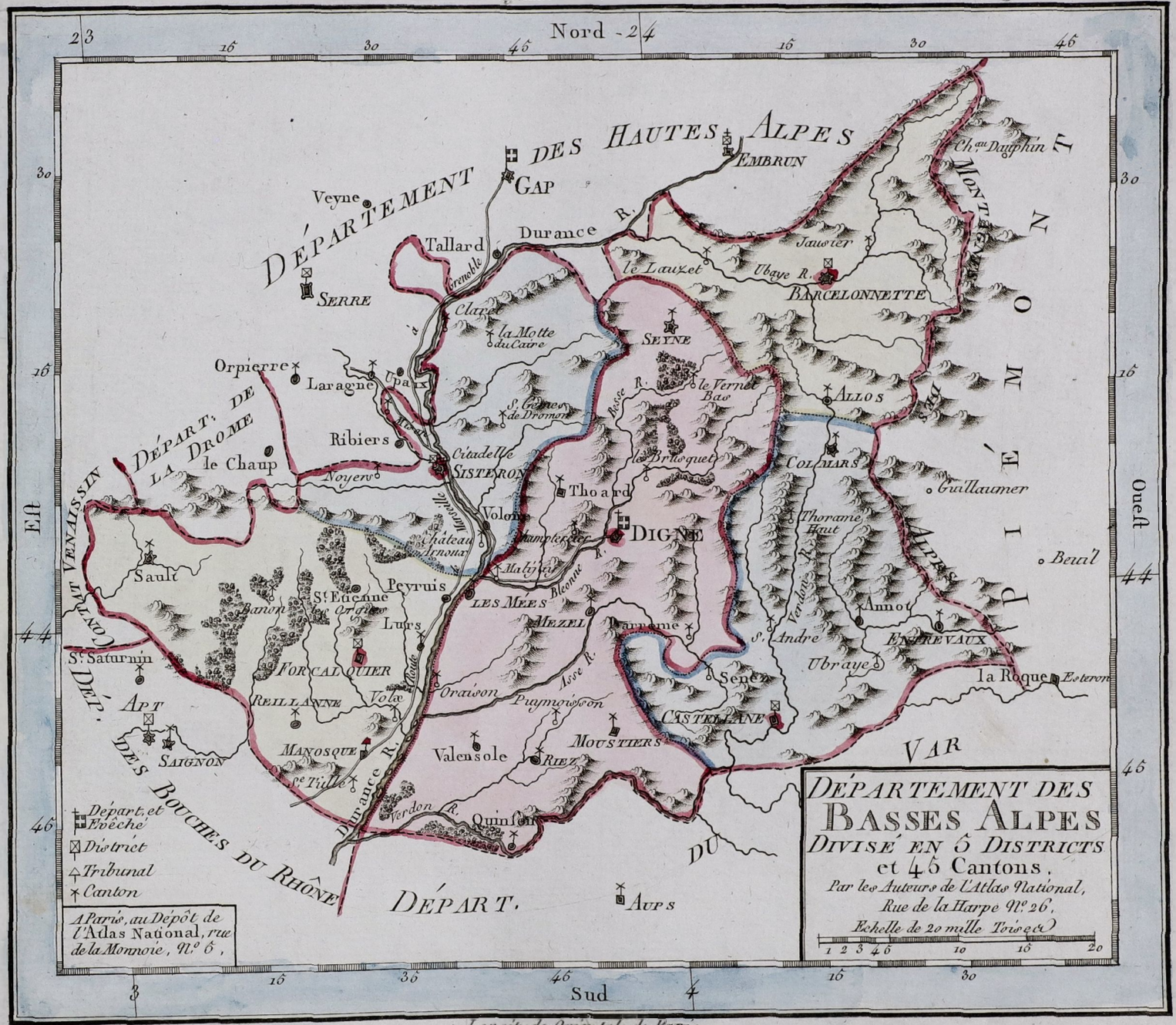

Longitude Orientale de Paris.



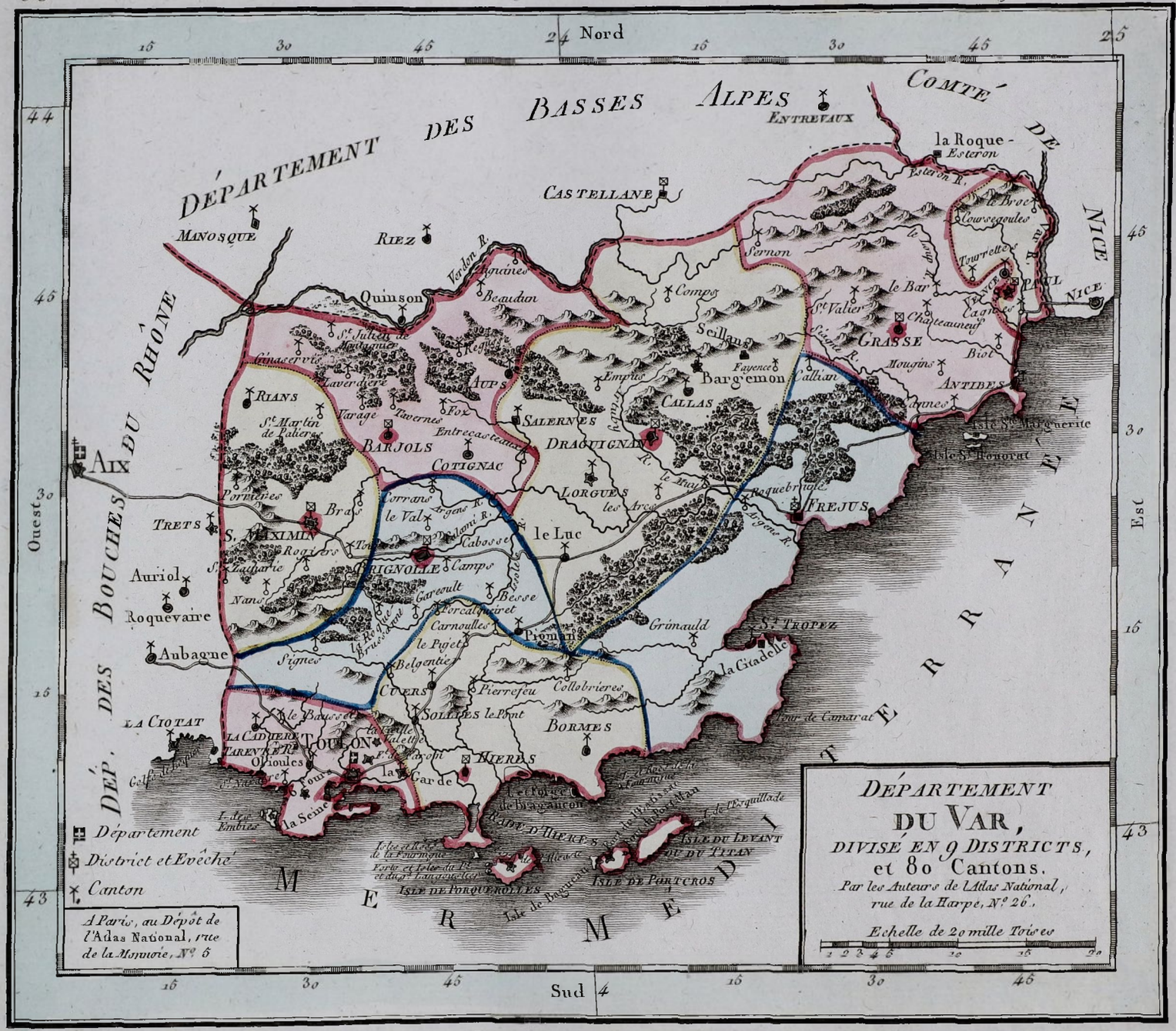

Longitude Orientale de Paris,




Nord
Sud
Ouest
Est
S. Paul 3 Châteaux
S. Marcel
La Palud
BOLLENE
LE S.T ESPRIT
MONTDRAGON
Mornas
Piolen
BAGNOLS
CADEROUSSE
Laudun
Roquemaure
Châteauneuf du Pape
Uzès
Villeneuve les Avignon
Remoulins
Aramon
Barbantane
Montfrin
Villabregues
Graveson
Tarascon
Nîmes
Beaucaire
S. Remi
Orgon
Les Baux
Eygalieres
Eyguieres
Vauvert
Arles
S. Gilles
Aigues-Mortes
Isle de la Camargue
Rhône R.
Petit Rhône
Fos les Martigues
Etang de Valcarez
Etang de Berre
Etang de Bolmon
Etang de Marignane
Etang de Caronte
Etang de Vaine
Etang de Lavalduc
Etang de Rassuen
Etang de Citis
Etang de Lavalduc
Etang de Rassuen
Etang de Citis
Etang de Lavalduc
Etang de Rassuen
Etang de Citis




Nord
Sud
Longitude Orientale de Paris.
DÉP.T DE L'ARDÈCHE
DÉP.T DE LA LOZERE
DÉP.T DE L'AVEIRON
DÉP.T DE L'HÉRAULT
DÉP.T DES BOUCHES DU RHÔNE
MER MÉDITERRANÉE
COMTAT VENAISSIN
Département et Eveché.
District.
Canton. Canton Supprimé.
DÉPARTEMENT DU GARD
DIVISÉ
en 8. Districts et 59. Cantons
Par les Auteurs de l'Atlas National Rue de la Harpe N.o 26.
Echelle de 20. Mille Toises.
A Paris, au Dépôt de l'Atlas National, Rue de la Monnoye N.o 6.
VILLEFORT
LES VANS
Vallon
BOURG S.t Andeol
S.t PAUL 3. Châteaux
S.t Marcel d'Ardeche
la Palud
BOLLENNE
LE PONT S.t ESPRIT
MONTDRAGON
Mornas
Piolen
ORANGE
CADEROUSSE
SARRIANS
CARPENTRAS
Bedarrides
Monteux
PERNES
LE THOR
L'ISLE
AVIGNON
Barbantane
TARASCON
BEAUCAIRE
ARLES
LES STES MARIES
AIGUESMORTES
Petit Rhône Fl.
Rhône Fl.
Durance R.
Ardeche
Cèze R.
Gardon R.
Gardon d'Alais
Gardon d'Anduze
Vidourle R.
Vistre R.
Hérault R.
Lez R.
Mosson R.
Lironde R.
Arre R.
Vis R.
Trevesel R.
Doubie R.
Grand Gardon R.
Euzet R.
Gardon de Mialet
Gardon de Ste Croix
Rieutord de Uzes
Rieutord de Remoulins
Pont d'Arc Naturel
Pont du Gard
Fort de Peccais
Etang de Scamandre
Etang de Vaccarès
Etang de Valcarès
Etang de Repausset
Etang de Galejon
Etang de Mauguio
Etang de Pierre Blanche
Etang de Thau
Etang de Bages
Etang de Leucate
Etang de Salces
Etang de Canet
Etang de Perpignan
Etang de Berre
Etang de Marseillan
Etang de Vendres
Etang de Capestang
Etang de Bagnas
Etang de Sigean
Etang de Gruissan
Etang de Lapalme
Etang de Lespign

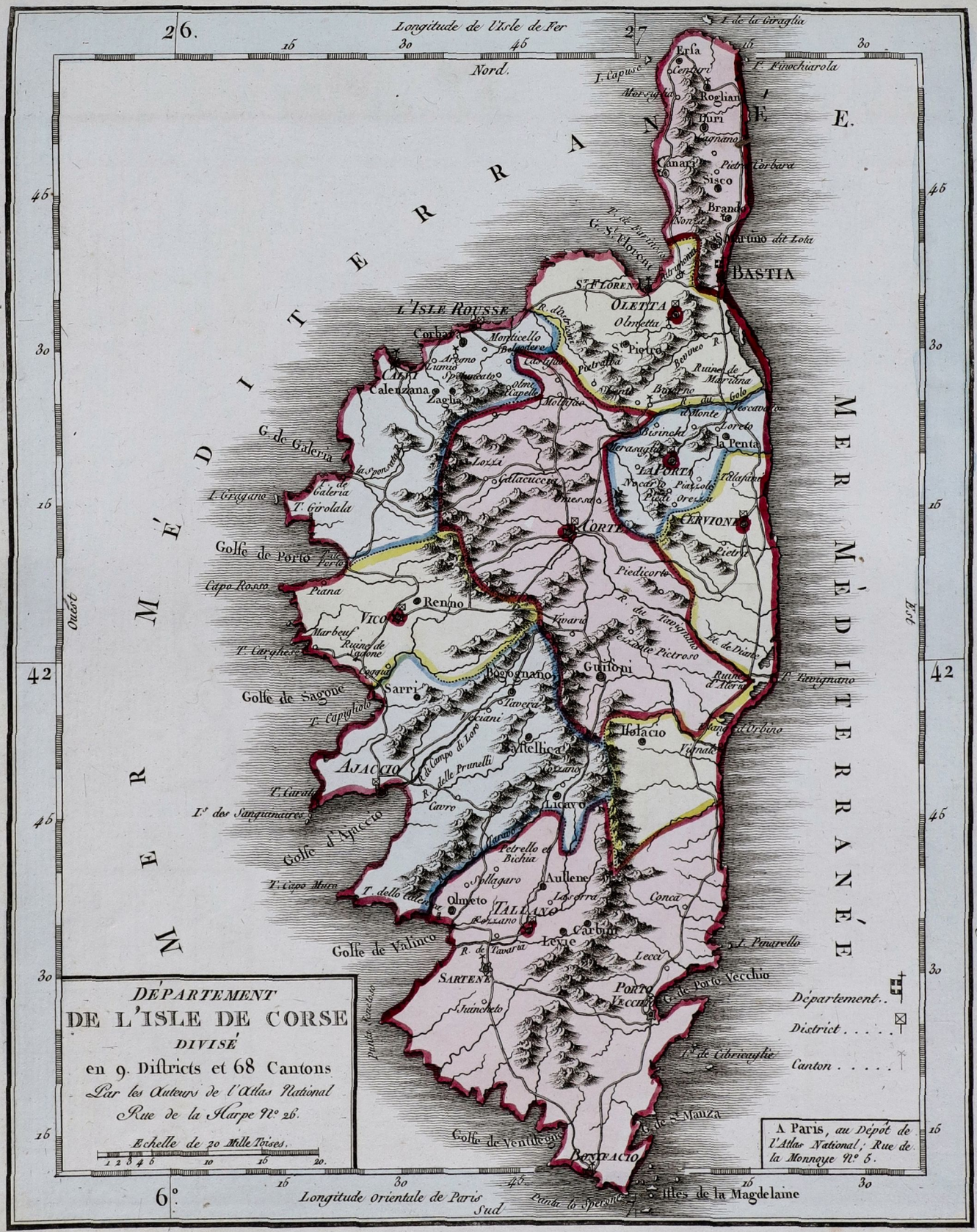

DÉPARTEMENT
DE L'ISLE DE CORSE
DIVISÉ
en 9. Districts et 68 Cantons
Par les Auteurs de l'Atlas National
Rue de la Harpe N.° 26.

Echelle de 20 Mille Toises.
1 2 3 4 5 10 15 20.

Département. . .
District . . . . .
Canton . . . . .

A Paris, au Dépôt de l'Atlas National, Rue de la Monnoye N.° 5.



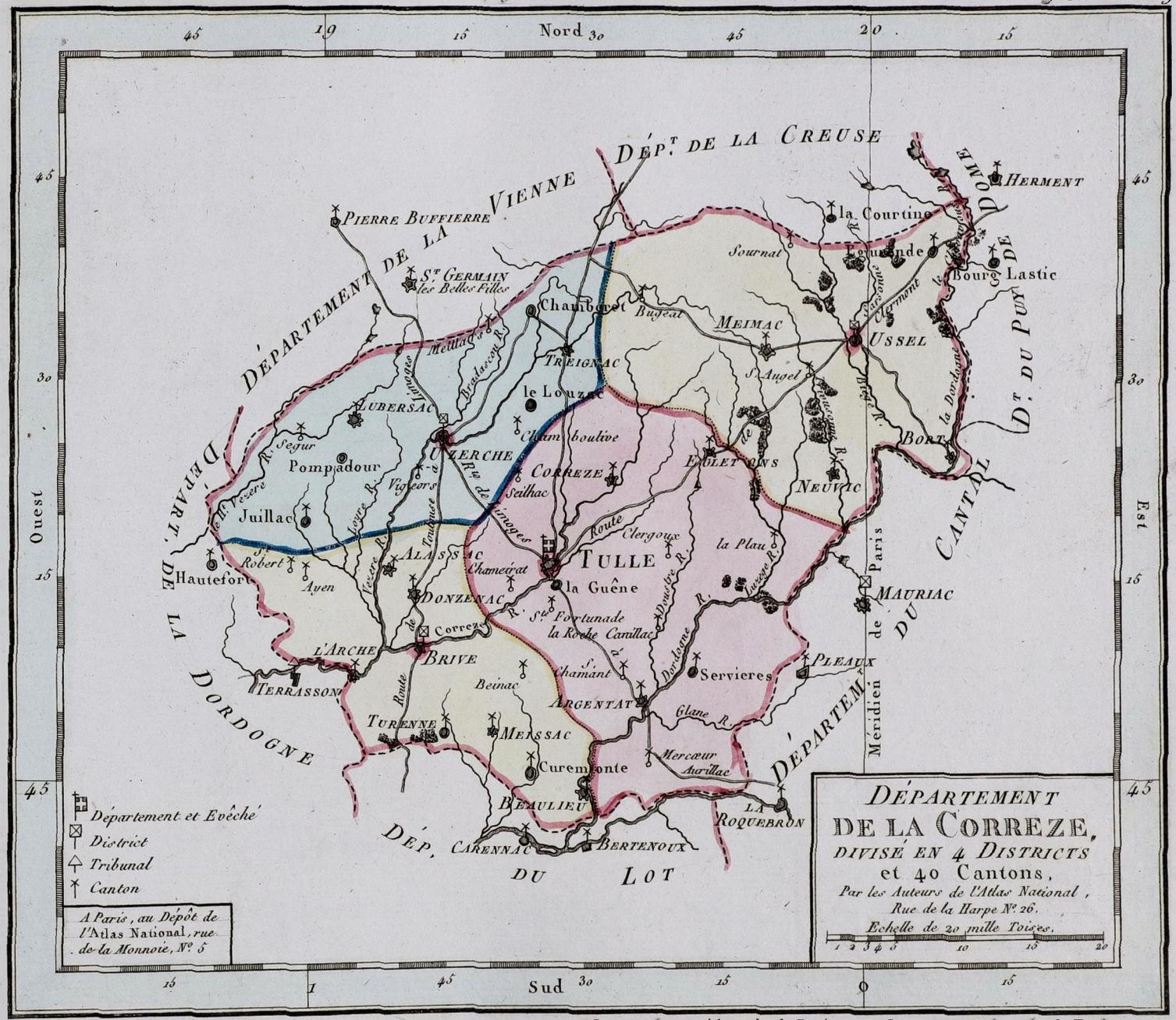

Longitude Occidentale de Paris — Longitude Orientale de Paris.

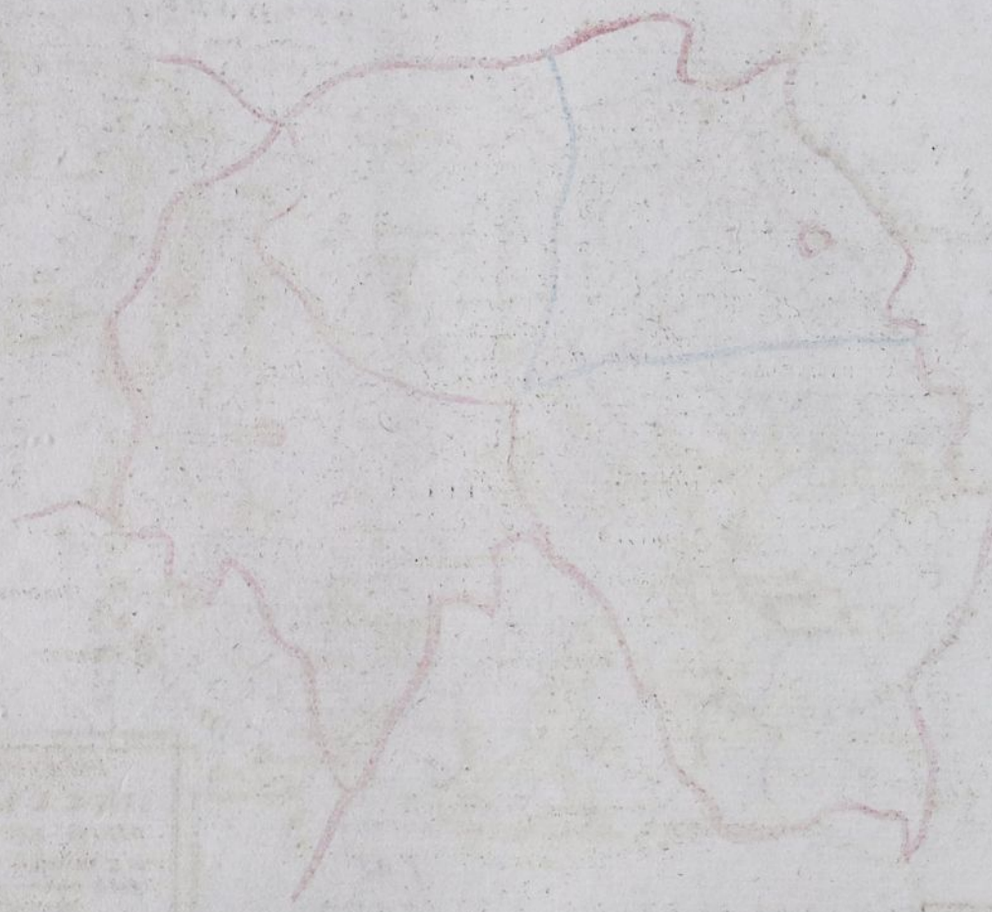

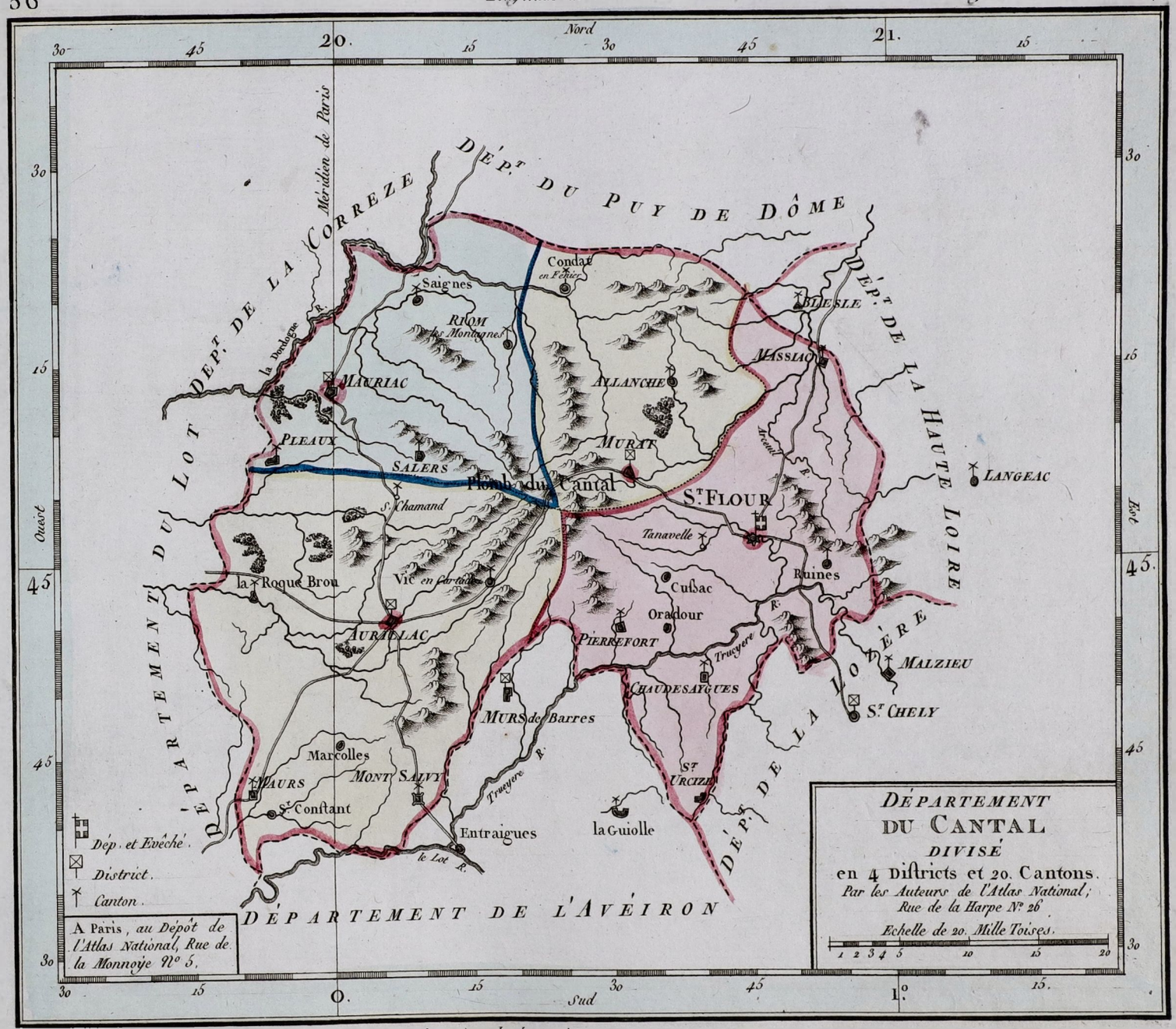
Nord
Sud
Ouest
Est
Méridien de Paris
DÉP.T DE LA CORREZE
DÉP.T DU PUY DE DÔME
DÉP.T DE LA HAUTE LOIRE
DÉP.T DE LA LOZÈRE
DÉPARTEMENT DU LOT
DÉPARTEMENT DE L'AVÉIRON
la Dordogne R.
Condat en Féniers
Saignes
RIOM ès Montagnes
BLESLE
MASSIAC
MAURIAC
ALLANCHE
PLEAUX
SALERS
MURAT
Pl.de du Cantal
S.t FLOUR
LANGEAC
S.t Chamand
Tanavelle
la Roque Brou
Vic en Carlad
Cussac
Ruines
Oradour
AURILLAC
PIERREFORT
Truyere R.
MALZIEU
CHAUDESAIGUES
S.t CHELY
MURS de Barres
Marcolles
MONT SALVY
VAURS
S.t Constant
Entraigues
le Lot R.
la Guiolle
S.t URCIZE
Dép. et Evêché.
District.
Canton.
A Paris, au Dépôt de l'Atlas National, Rue de la Monnoye N.o 5.
DÉPARTEMENT DU CANTAL DIVISÉ en 4 Districts et 20. Cantons.
Par les Auteurs de l'Atlas National; Rue de la Harpe N.o 26.
Echelle de 20. Mille Toises.
1 2 3 4 5 10 15 20
Longitude Occidentale de Paris.
Longitude Orientale de Paris

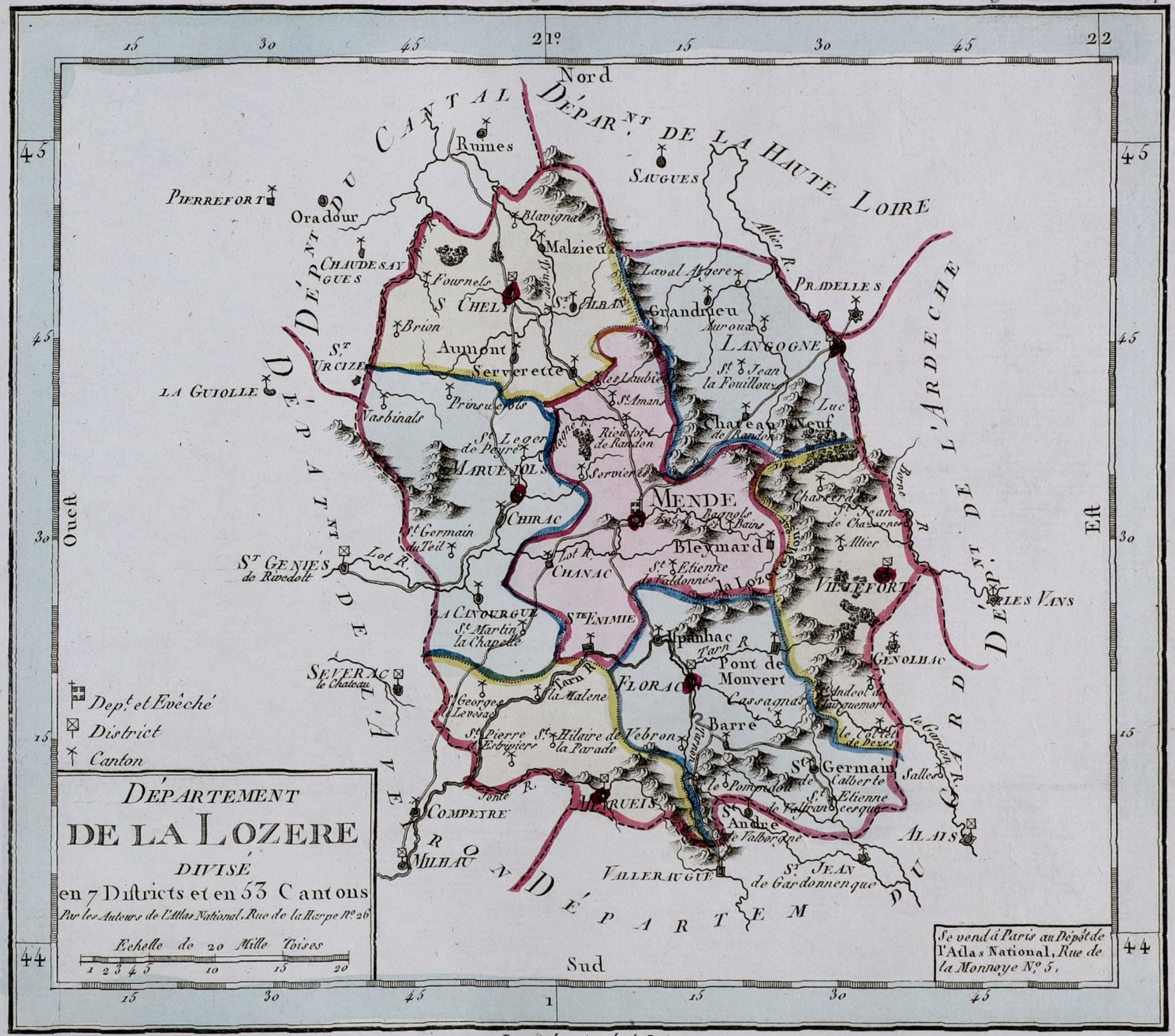
DÉPARTEMENT
DE LA LOZERE
DIVISÉ
en 7 Districts et en 53 Cantons
Par les Auteurs de l'Atlas National, Rue de la Harpe N.° 26
Echelle de 20 Mille Toises
1 2 3 4 5 10 15 20
Dep.t et Evêché
District
Canton
Se vend à Paris au Dépôt de l'Atlas National, Rue de la Monnoye N.° 5.
Nord
Sud
Ouest
Est
DÉPART.NT DU CANTAL
DÉPAR.NT DE LA HAUTE LOIRE
DÉPAT.NT DE L'ARDECHE
DÉPAT.NT DE L'AVEYRON
DÉPARTEM.T DU GARD
Ruines
Saugues
Pierrefort
Oradour
Chaudesaygues
Malzieu
Fournels
S.t Chely
S.t Alban
Laval Algere
Grandrieu
Pradelles
Langogne
Brion
Aumont
Serverette
S.t Urcize
La Guiolle
Nasbinals
Prinsuejols
Les Laubies
S.t Amans
S.t Jean la Fouillouze
Luc
Chateau Neuf de Randon
S.t Leger de Peyre
Marvejols
Servieres
Mende
Chirac
S.t Germain du Teil
S.t Geniés de Rivedolt
Lot R.
Chanac
Bleymard
S.t Etienne de Valdonnés
La Lozere
Villefort
Les Vans
La Canourgue
S.t Martin la Chapelle
S.te Enimie
Ispanhac
Tarn R.
Pont de Monvert
Genolhac
Severac le Chateau
Florac
Cassagnas
Barre
S.t Georges le Levesac
S.t Pierre d'Estripiers
S.t Hilaire de la Parade
Vebron
S.t Germain de Calberte
S.t Etienne de Valfrancesque
Salles
Compeyre
Milhau
Meyrueis
S.t André de Valborgne
Alais
Vallerauguе
S.t Jean de Gardonnenque
Allier R.
Borne R.
Jonte R.
Tarn R.
Tarnon
Gardon R.
Longitude Orientale de Paris.



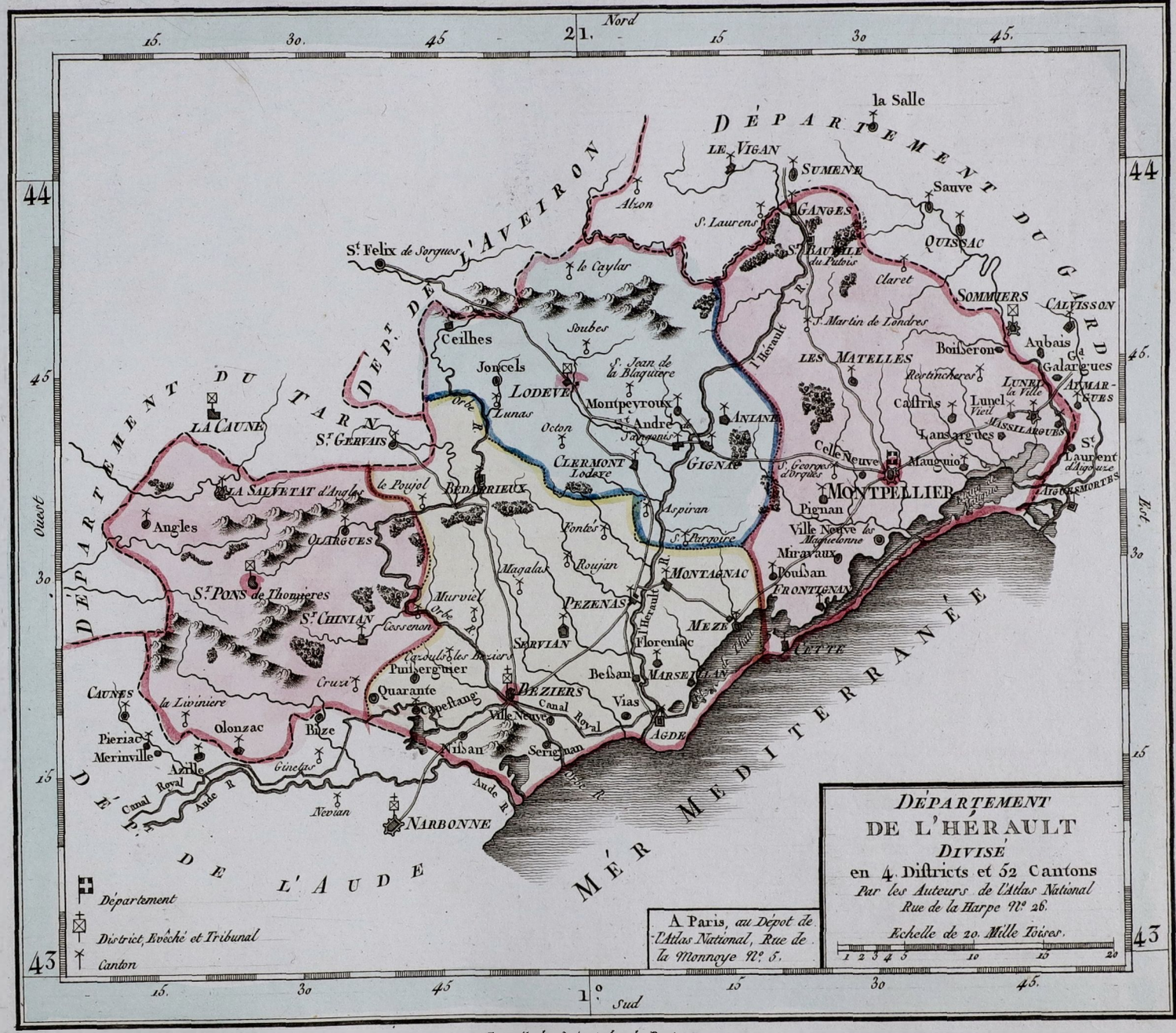

Longitude Orientale de Paris.

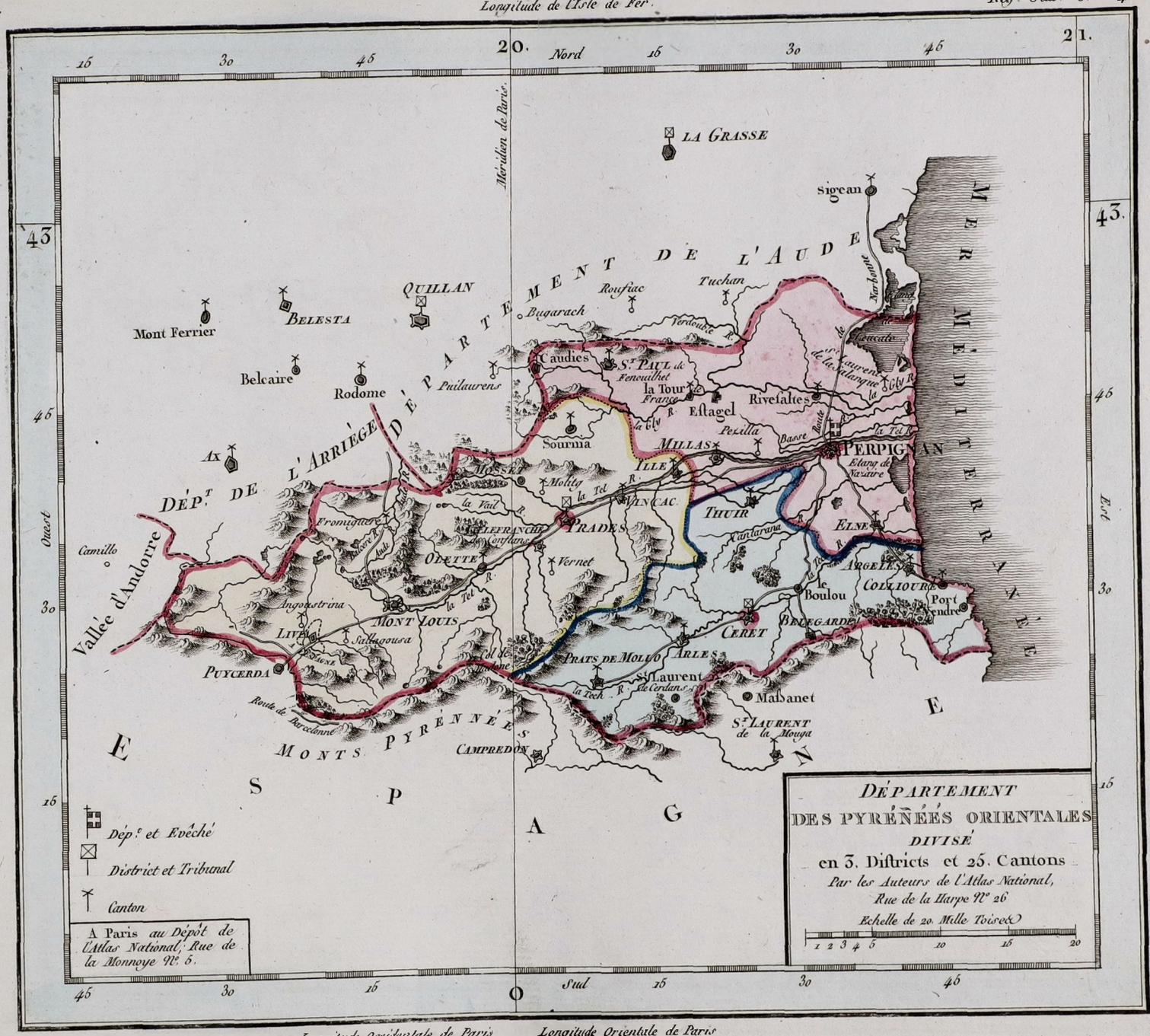

Longitude Occidentale de Paris Longitude Orientale de Paris



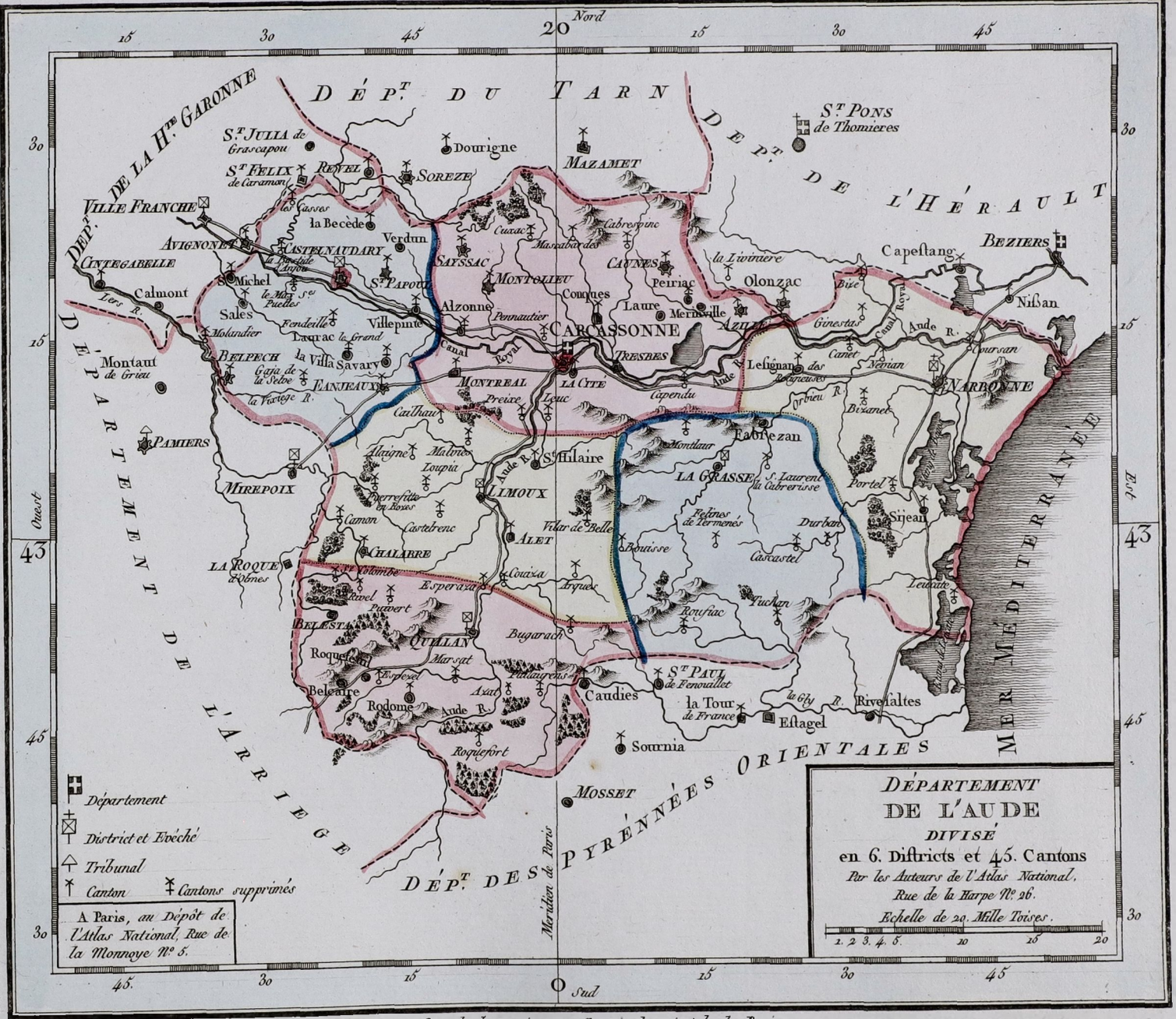
DÉP.T DU TARN
DÉP.T DE L'HÉRAULT
DÉP.T DE LA Hte GARONNE
DÉPARTEMENT DE L'ARRIEGE
DÉP.T DES PYRÉNÉES ORIENTALES
MER MÉDITERRANÉE
Nord
Sud
Ouest
Est
Meridien de Paris
S.t JULIA de Grascapou
S.t FELIX de Caraman
REVEL
SOREZE
Dourigne
MAZAMET
S.t PONS de Thomieres
VILLE FRANCHE
la Becede
Verdun
AVIGNONET
CASTELNAUDARY
SAYSSAC
MONTOLIEU
CAUNES
Capestang
BEZIERS
CINTEGABELLE
S.t Michel
S.t PAPOUL
Conques
Peyriac
Olonzac
Calmont
Sales
Villepinte
Alzonne
Pennautier
CARCASSONNE
Laure
Merveille
AZILLE
Ginestas
Nissan
Montaut de Grieu
BELPECH
la Villa Savary
TRESSES
Lesignan des Corbieres
Coursan
NARBONNE
LANTAIRAUX
MONTREAL
LA CITE
Capendu
Canet
Nevian
Bizanet
PAMIERS
Preixe
Leuc
Fabrezan
MIREPOIX
Alaigne
Malviés
Loupia
S.t Hilaire
LA GRASSE
S.t Laurent la Cabrerisse
Portel
Sijean
LIMOUX
Villar de Belle
ALET
Festes de Termenés
Durban
CHALABRE
Bouisse
Cascastel
LA ROQUE d'Olmes
Esperaza
Arques
Leucate
Rouffiac
Puivert
Luchan
BELESTA
QUILLAN
Bugarach
Roquefeuil
Marsat
S.t PAUL de Fenouillet
Caudies
la Tour de France
Estagel
Rivesaltes
Belcaire
Rodome
Axat
Roquefort
Sournia
MOSSET
Département
District et Evêché
Tribunal
Canton
Cantons supprimés
A Paris, au Dépôt de l'Atlas National, Rue de la Monnoye N.o 5.
DÉPARTEMENT DE L'AUDE
DIVISÉ
en 6. Districts et 45. Cantons
Par les Auteurs de l'Atlas National, Rue de la Harpe N.o 26.
Echelle de 20. Mille Toises.
1. 2. 3. 4. 5. 10 15 20
Longitude Occidentale de Paris
Longitude Orientale de Paris



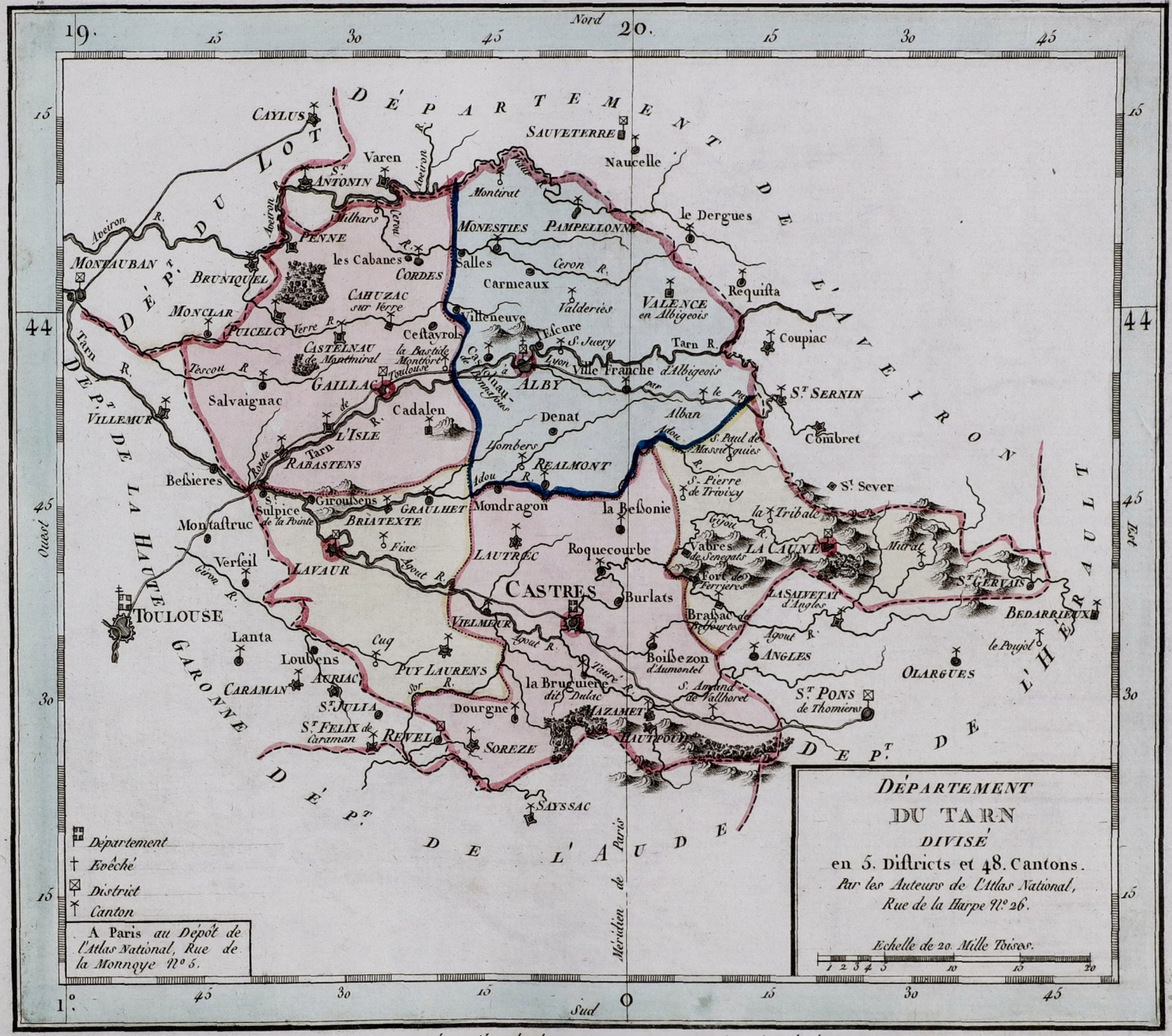

Longitude Occidentale de Paris Longitude Orientale de Paris.

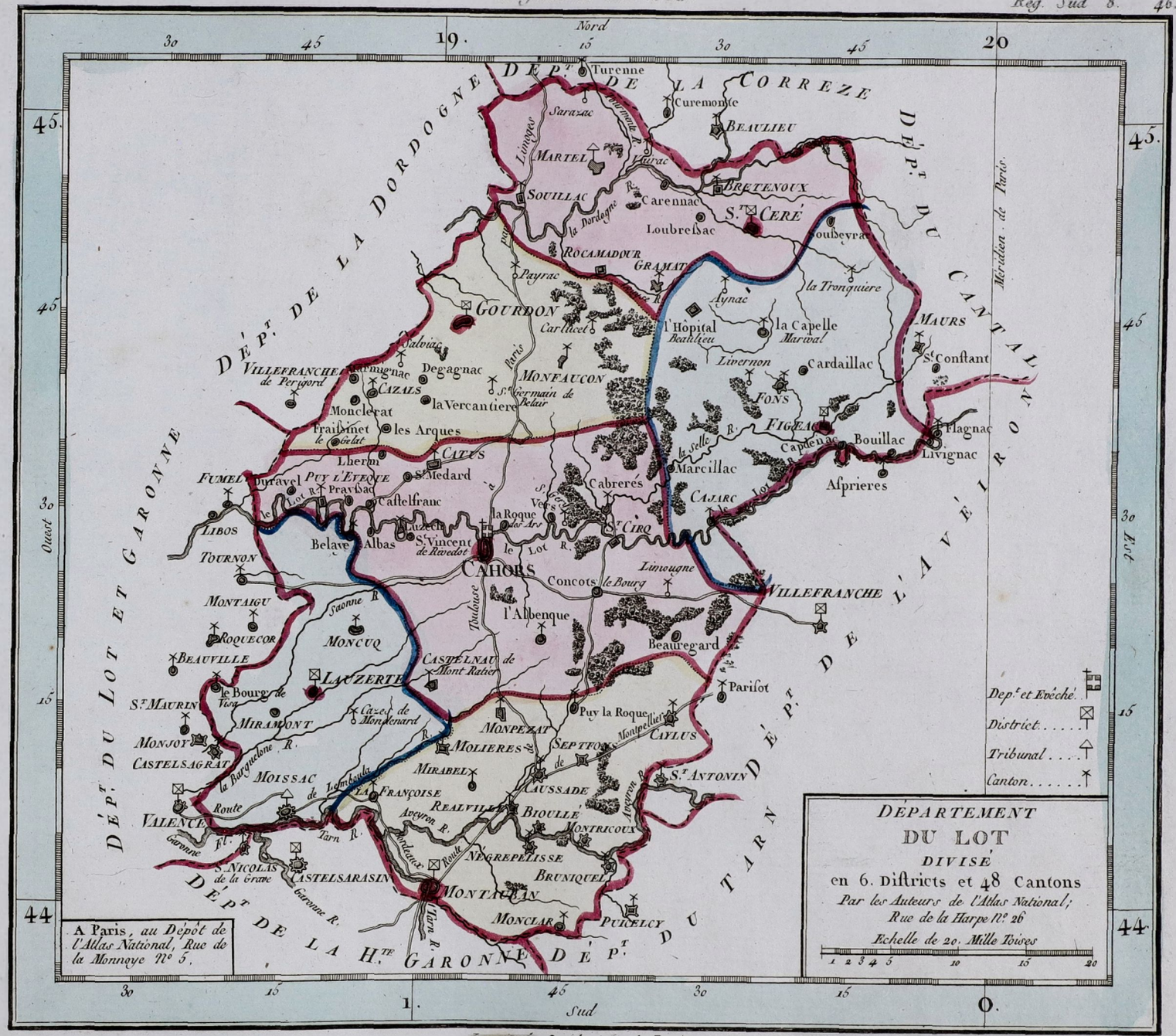
Nord
Sud
Ouest
Est
19.
20
1.
0.
45.
44.
DÉPT. DE LA DORDOGNE
DÉPT. DE LA CORREZE
DÉPT. DU CANTAL
DÉPT. DU LOT ET GARONNE
DÉPT. DE L'AVEYRON
DÉPT. DU TARN
DÉPT DE LA HTE GARONNE
CAHORS
GOURDON
MONTAUBAN
LAUZERTE
MONCUQ
MONTAIGU
LIBOS
FUMEL
VILLEFRANCHE de Perigord
MONTFAUCON
ROCAMADOUR
SOUILLAC
MARTEL
BRETENOUX
S.T CERÉ
LOUBRESSAC
CARENNAC
GRAMAT
PAYRAC
CURREMONTE
BEAULIEU
LOUBEYRAC
MAURS
ST CONSTANT
CARDAILLAC
FIGEAC
FLAGNAC
BOUILLAC
LIVIGNAC
ASPRIERES
MARCILLAC
CAJARC
CABRERES
ST CIRQ
CONCOTS
LIMOUGNE
WILLEFRANCHE
BEAUREGARD
PARISOT
CAYLUS
ST ANTONIN
MONTPEZAT
PUY LA ROQUE
MOLIERES
SEPTFONS
CAUSSADE
BIOULE
MONTRICOUX
REALVILLE
MIRABEL
MOISSAC
VALENCE
CASTELSARASIN
NEGREPELISSE
BRUNIQUEL
MONCLAR
PUICELCY
CASTELNAU de Mont Ratier
MIRAMONT
MONJOY
CASTELSAGRAT
BEAUVILLE
ROQUECOR
TOURNON
PUY L'EVEQUE
CASTELFRANC
PRAYSSAC
LUZECH
ST VINCENT de Rouedot
BELAYE
ALBAS
LHERM
CAZALS
DEGAGNAC
VILLEFRANCHE de Perigord
MONCLERAT
FRAISSINET le Gelat
LES ARQUES
CAYS
ST MEDARD
LA VERCANTIERE
ST GERMAIN de Pellar
SALVIAC
CARLUCET
GOURDON
PAYRAC
AYNAC
L'HOPITAL Beaulieu
LA CAPELLE Marival
LIVERNON
FONS
LA TRONQUIERE
MERIDIEN de Paris
LA SELLE
CAPDENAC
LA ROQUE
ST CIRQ
LE LOT R.
LA DORDOGNE R.
LA TOURMENTE R.
LA CERE R.
LE LIMARGUE R.
LA BARGUELONE R.
LA SEYE R.
LA SEONNE R.
LA TOULOUSE
LE TARN R.
LA GARONNE R.
LA VEYRE R.
LA BONNETTE R.
LA BONNETTE
LA GARONNE
LA VEYRE
LA BONNETTE
LA GARONNE
LA VEYRE
LA BONNETTE
LA GARONNE
LA VEYRE



Longitude de l'Isle de Fer. Rég. Sud. 9. 47.

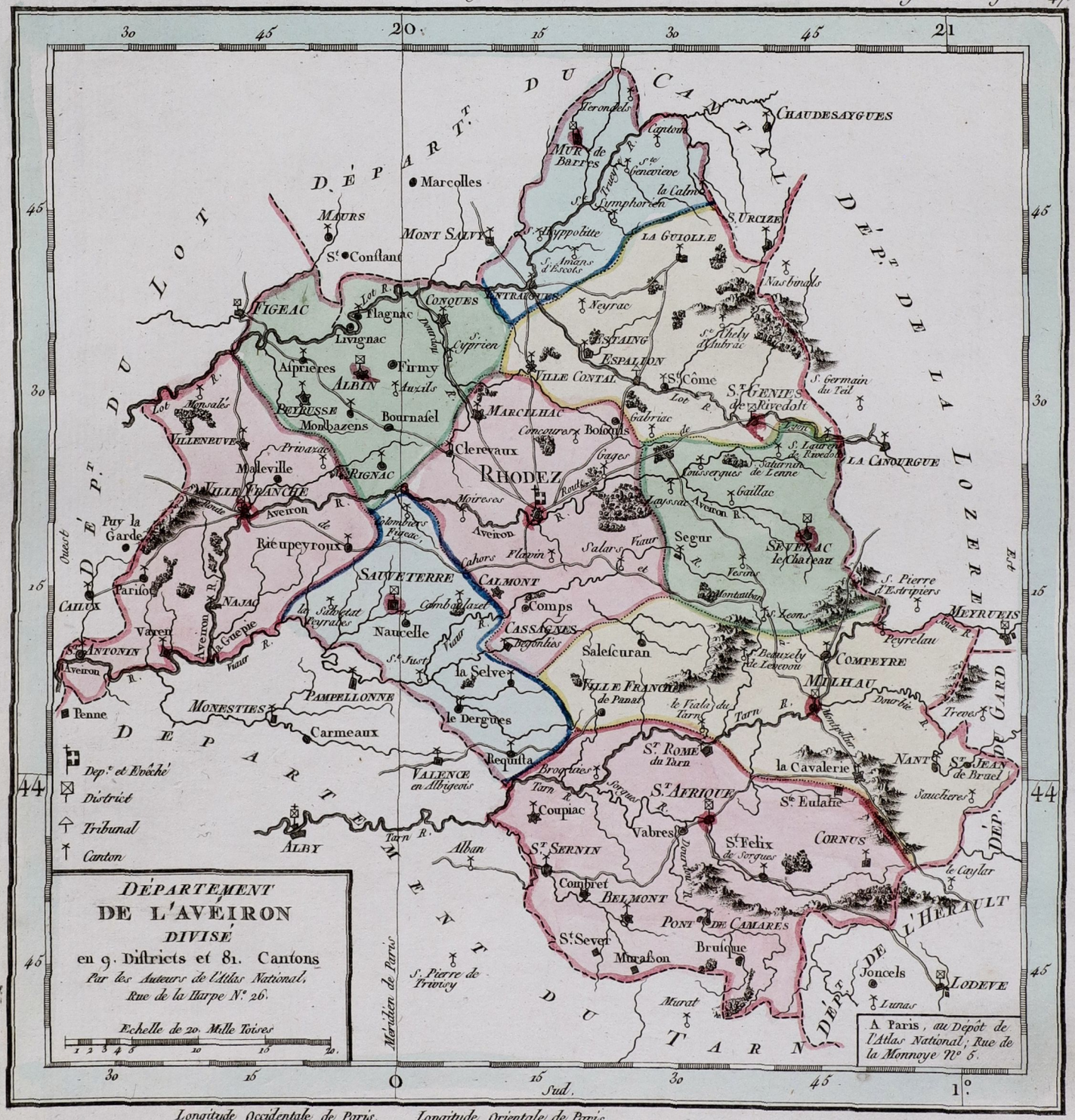

Longitude de l'Isle de Fer.

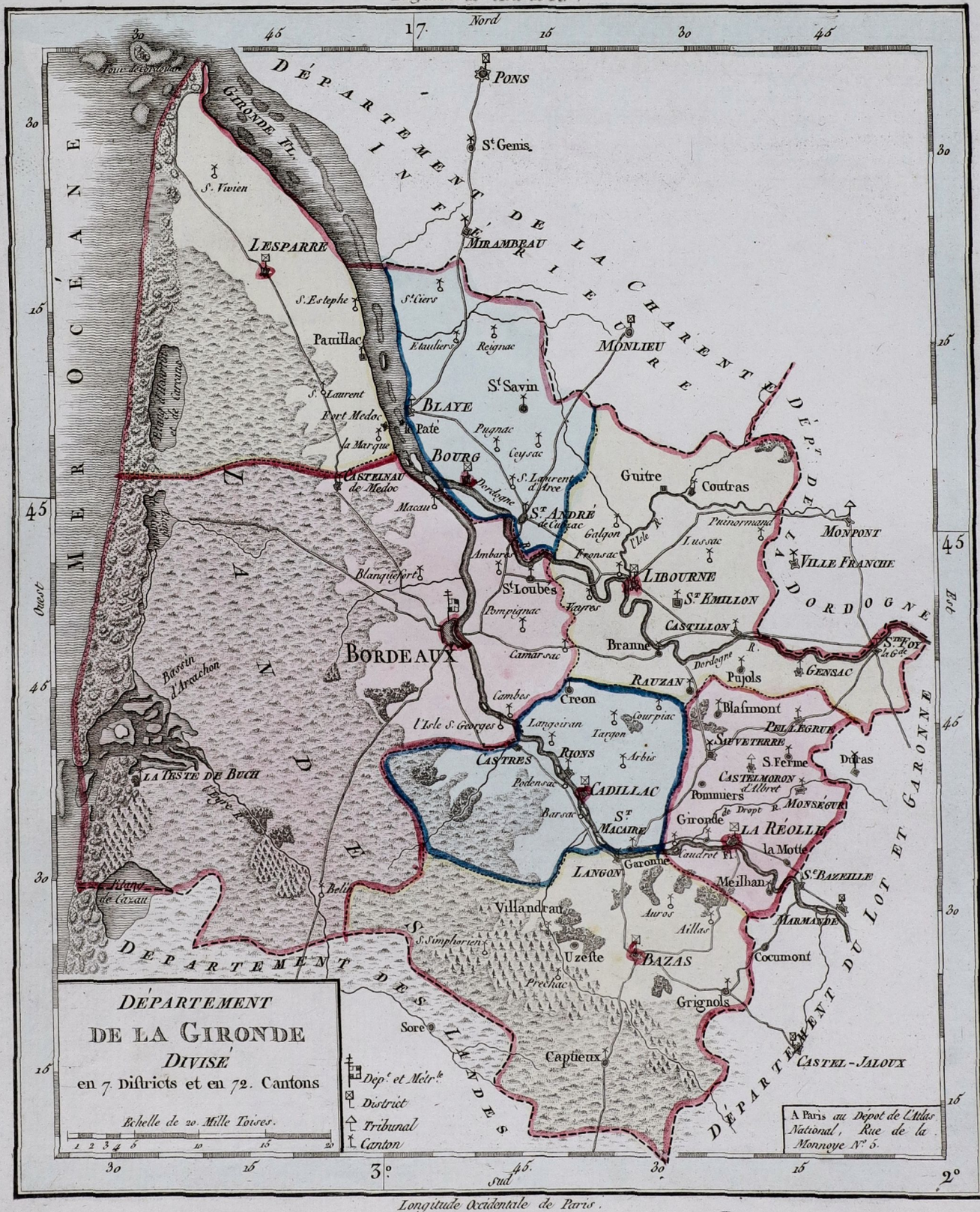

Longitude Occidentale de Paris.



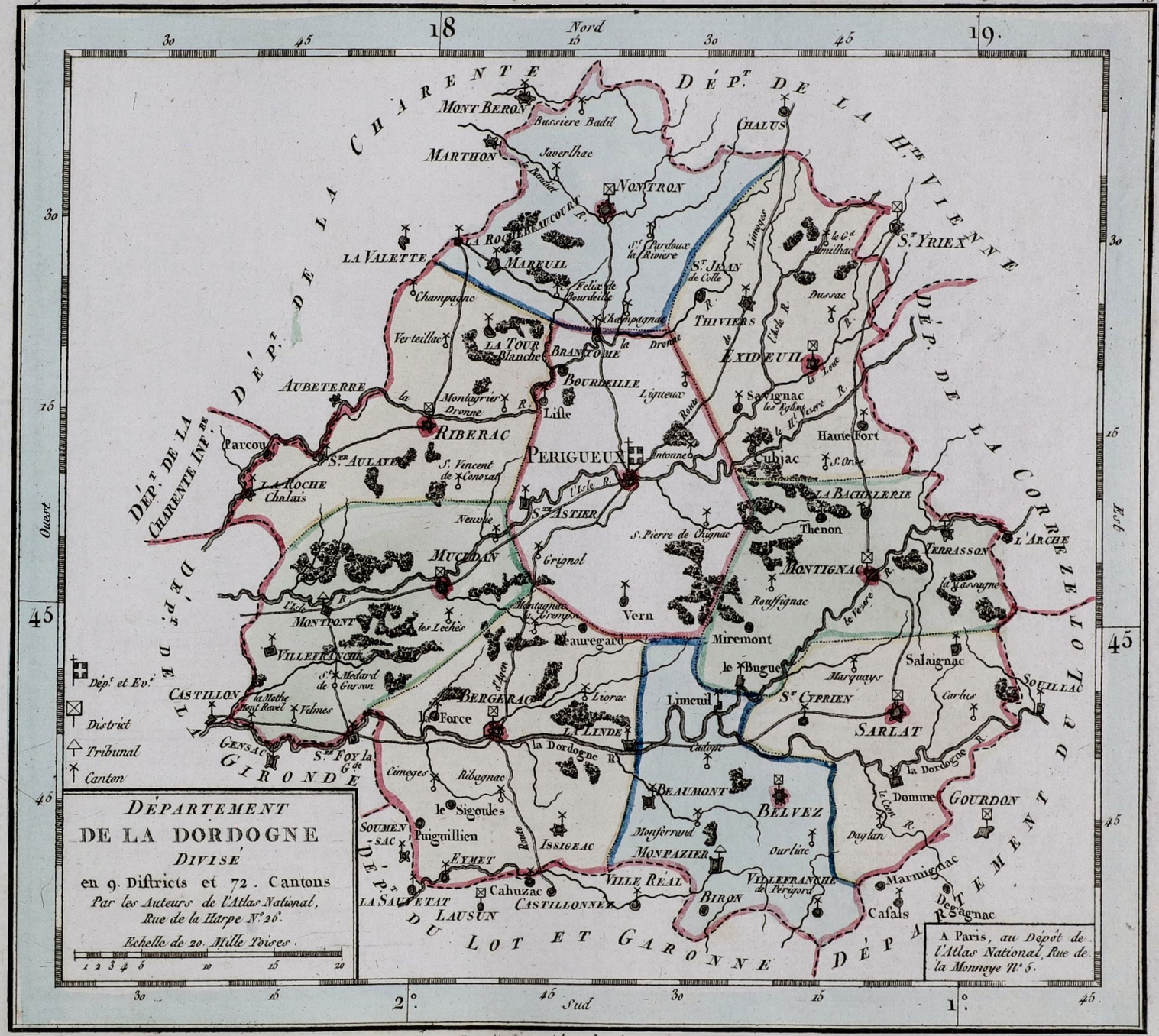
18 Nord 19.
30 45 15 30 45
DÉPARTEMENT DE LA DORDOGNE
DIVISÉ
en 9. Districts et 72. Cantons
Par les Auteurs de l'Atlas National, Rue de la Harpe N.o 26.
Echelle de 20. Mille Toises.
1 2 3 4 6 10 15 20
A Paris, au Dépôt de l'Atlas National, Rue de la Monnoye N.o 5.
Dépt. et Evê.
District
Tribunal
Canton
DÉPT. DE LA CHARENTE
DÉPT. DE LA H.TE VIENNE
DÉP.T DE LA CORRÈZE
DÉP.T DE LA CHARENTE INF.RE
DÉP.T DU LOT ET GARONNE
DÉPARTEMENT DE LA GIRONDE
MONT BERON
MARTHON
NONTRON
CHALUS
S.T YRIEX
LA VALETTE
MAREUIL
LA ROCHE L'ABEILLE
THIVIERS
EXIDEUIL
AUBETERRE
BOURDEILLE
BRANTOME
LA TOUR Blanche
RIBERAC
Parcou
S.te AULAYE
LA ROCHE Chalais
PERIGUEUX
Antonne
Cubjac
Haute Fort
LA BACHELLERIE
S.te ASTIER
Thenon
L'ARCHE
TERRASSON
MUCIDAN
Grignol
MONTIGNAC
MONTPONT
Vern
Rouffignac
Miremont
VILLEFRANCHE
Sauvegard
le Bugue
Salaignac
SOUILLAC
CASTILLON
BERGERAC
la Force
Limeuil
S.te CYPRIEN
SARLAT
Carlux
GENSAC
S.te FOY la Gde
LINDE
la Dordogne R.
Cadouin
Cimeges
Ribagnac
le Sigoules
BEAUMONT
BELVEZ
Domme
GOURDON
SOUMENSAC
Puigmillien
Issigeac
Montferrand
Daglan
EYMET
MONPAZIER
Ourliac
VILLE REAL
VILLEFRANCHE de Périgord
Marnigodac
Cahuzac
CASTILLONNES
LA SAUVETAT
LAUSUN
BIRON
Casals
Degagnac
30 45 15 30 45
2.o 45 Sud 30 15 1.o 45
Ouest
Est
45
15
30
Longitude Occidentale de Paris.

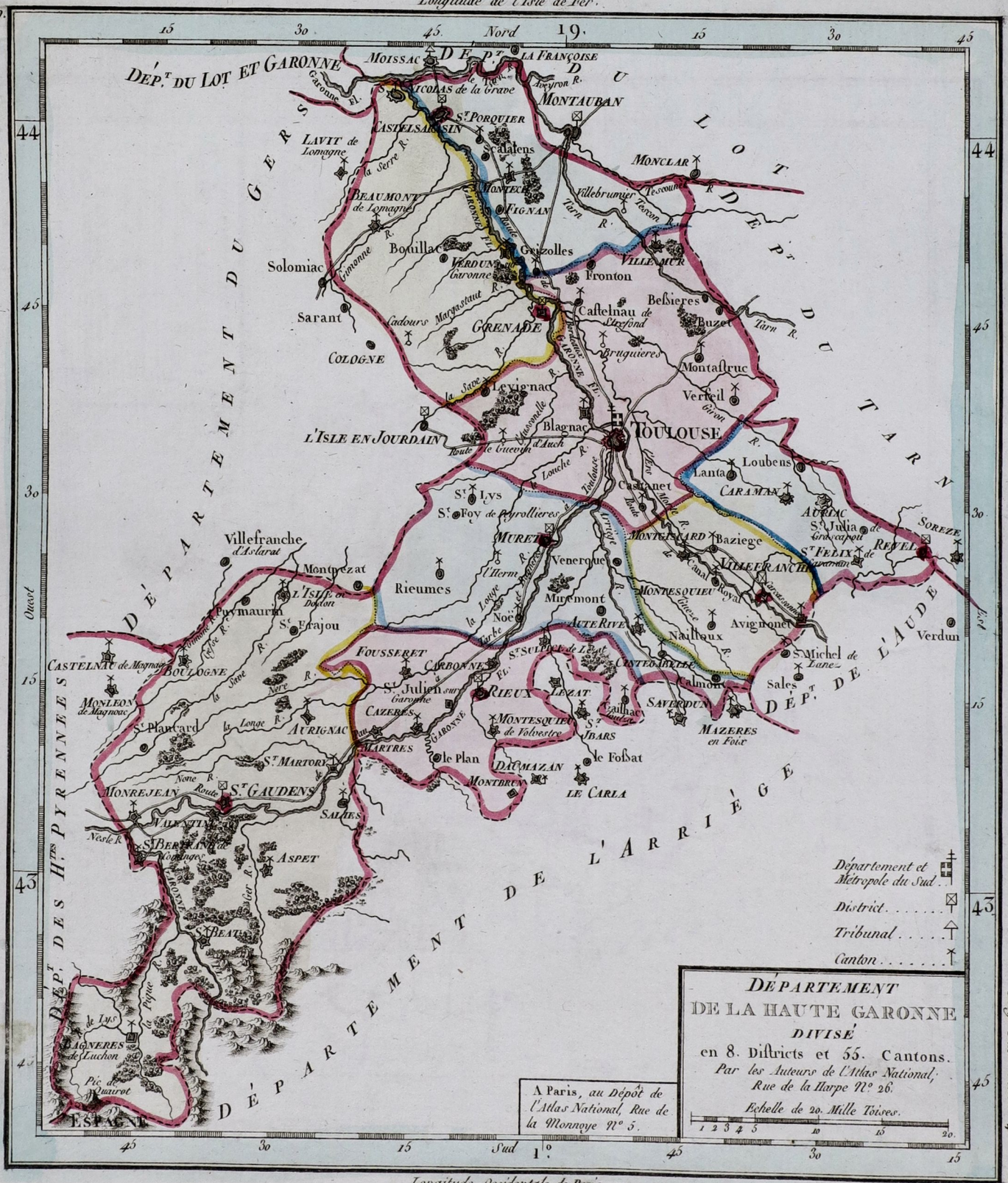
Longitude de l'Isle de Fer.
Nord
Sud
Ouest
Est
Longitude Occidentale de Paris.
DÉPT. DU LOT ET GARONNE
DÉPT. DU LOT
DÉPT. DU TARN
DÉPT. DE L'AUDE
DÉPT. DE L'ARRIÈGE
DÉPT. DES HTES. PYRENNES
DÉPARTEMENT DU GERS
DÉPARTEMENT DE L'ARRIÈGE
MOISSAC
LA FRANÇOISE
NICOLAS de la Grave
MONTAUBAN
ST. PORQUIER
CASTELSARASIN
LAVIT de Lomagne
Scalalens
MONCLAR
BEAUMONT de Lomagne
MONTECH
FIGNAN
Villebrumier
Tescoune
Bouillac
Grizolles
VERDUN Garonne
VILLEMUR
Solomiac
Fronton
Sarant
Castelnau de Strefond
Bessieres
Buzet
GRENADE
Cadours
Margastaut
COLOGNE
Bruguieres
Montastruc
Levignac
Verfeil
Blagnac
TOULOUSE
L'ISLE EN JOURDAIN
Route de Guevin
Loubens
Lanta
CARAMAN
Castanet
St. Lys
St. Foy de Peyrollieres
AURIAC
St. Julia de Grascapou
SOREZE
MURET
MONTGISCARD
Baziege
ST. FELIX de Caraman
REVEL
Villefranche d'Aslarat
Montrezat
Venerque
VILLEFRANCHE
Rieumes
L'ISLE en Dodon
Miremont
MONTESQUIEU
Canal Royal
Puymaurin
St. Frajou
Noë
AUTE RIVE
Avignonet
Verdun
Nailloux
St. Michel de Lanez
CASTELNAU de Magnoac
BOULOGNE
FOUSSERET
CARBONNE
ST. SULPICE de Lezat
CINTEGABELLE
Calmont
Sales
MONLEON de Magnoac
St. Julien sur Garonne
RIEUX
LEZAT
SAVERDUN
St. Plancard
CAZERES
MONTESQUIEU de Volvestre
St. IBARS
MAZERES en Foix
AURIGNAC
MARTRES
le Plan
le Fossat
ST. MARTORY
DAUMAZAN
MONTBRUN
LE CARLA
MONREJEAN
ST. GAUDENS
SALIES
VALENTINE
ST. BERTRAND de Comanges
ASPET
ST. BEAT
BAGNERES de Luchon
Pic de Quairot
ESPAGNE
Département et Métropole du Sud
District
Tribunal
Canton
A Paris, au Dépôt de l'Atlas National, Rue de la Monnoye N° 5.
DÉPARTEMENT
DE LA HAUTE GARONNE
DIVISÉ
en 8. Districts et 55. Cantons.
Par les Auteurs de l'Atlas National, Rue de la Harpe N° 26.
Echelle de 20. Mille Toises.
1 2 3 4 5 10 15 20.
Rég. Sud-Ouest 4.
69.
19.
44
43
51.



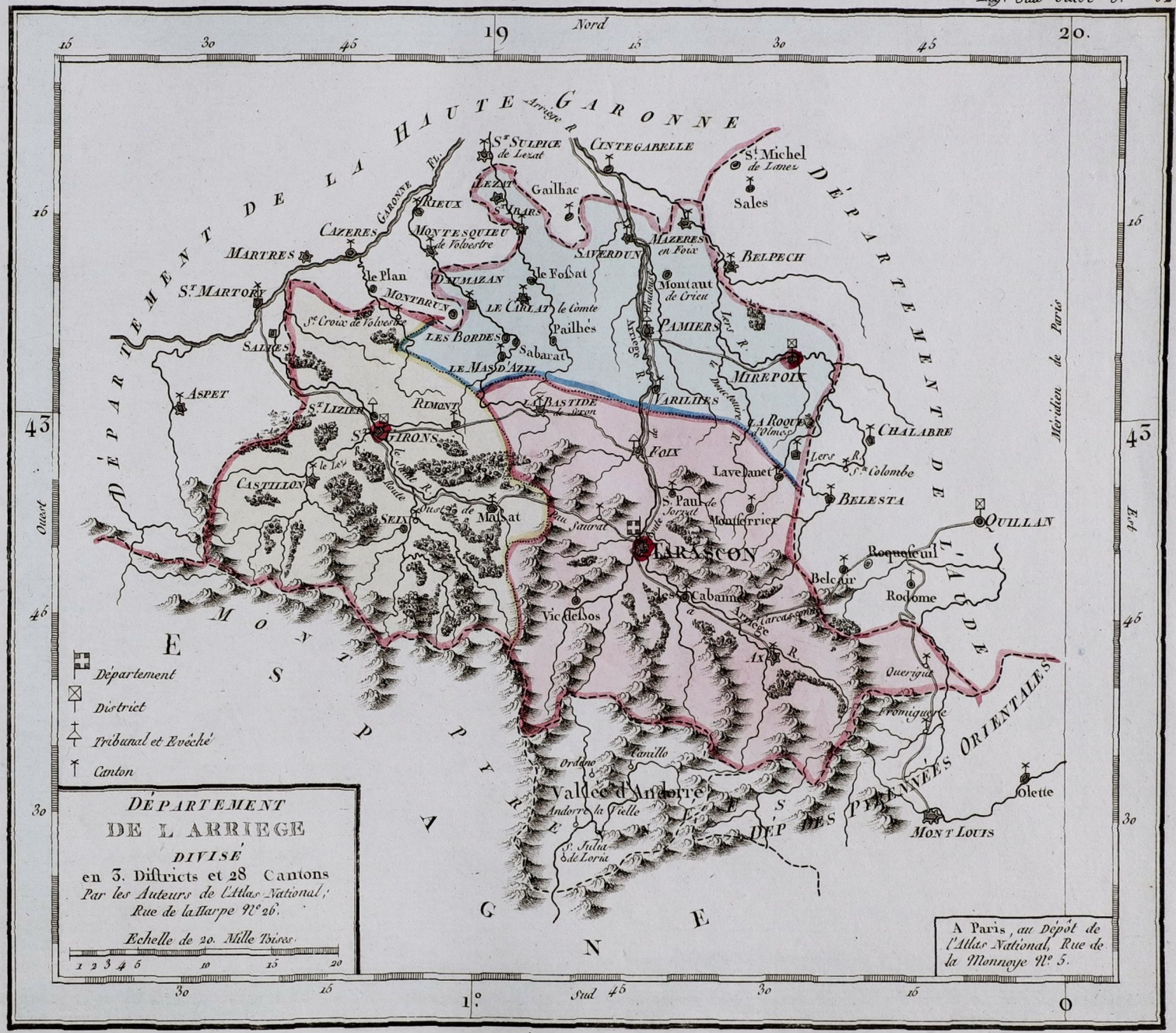
Nord
Sud
Ouest
Est
Méridien de Paris
Longitude occidentale de Paris
DÉPARTEMENT DE LA HAUTE GARONNE
DÉPARTEMENT DE L'AUDE
DÉPARTEMENT DES PYRÉNÉES ORIENTALES
ESPAGNE
MONTAGNES
Vallée d'Andorre
Andorre la Vielle
St Julia de Loria
Ordino
Canillo
Encamp
Arriège R.
Garonne R.
Lers R.
Hers R.
Aude R.
Aude R.
Sègre R.
St Sulpice de Lezat
Cintegabelle
St Michel de Lanez
Lezat
St Ybars
Rieux
Gailhac
Sales
Cazeres
Montesquieu de Volvestre
Martres
Saverdun
Mazeres en Foix
Belpech
le Plan
St Martory
Montbrun
Daumazan
le Fossat
Montaut de Crieu
Le Carlat le Comte
Pailhès
Pamiers
Ste Croix de Volvestre
Les Bordes
Sabarat
Le Mas d'Azil
Mirepoix
Salies
Aspet
St Lizier
Remont
La Bastide de Sérou
Varilhes
La Roque d'Olmes
Chalabre
St Girons
Foix
Lavelanet
Ste Colombe
Castillon
le Ley
Belesta
Seix
Oust
Massat
St Paul de Jarrat
Montferrier
Quillan
Tarascon
Roquefeuil
Belcaire
Rodome
Vicdessos
les Cabannes
Ax
Querigut
Fromiguere
Olette
Mont Louis
Département
District
Tribunal et Evêché
Canton
DÉPARTEMENT
DE L ARRIEGE
DIVISÉ
en 3. Districts et 28 Cantons
Par les Auteurs de l'Atlas National;
Rue de la Harpe N° 26.
Echelle de 20. Mille Toises.
1 2 3 4 5 10 15 20
A Paris, au Dépôt de l'Atlas National, Rue de la Monnoye N° 5.

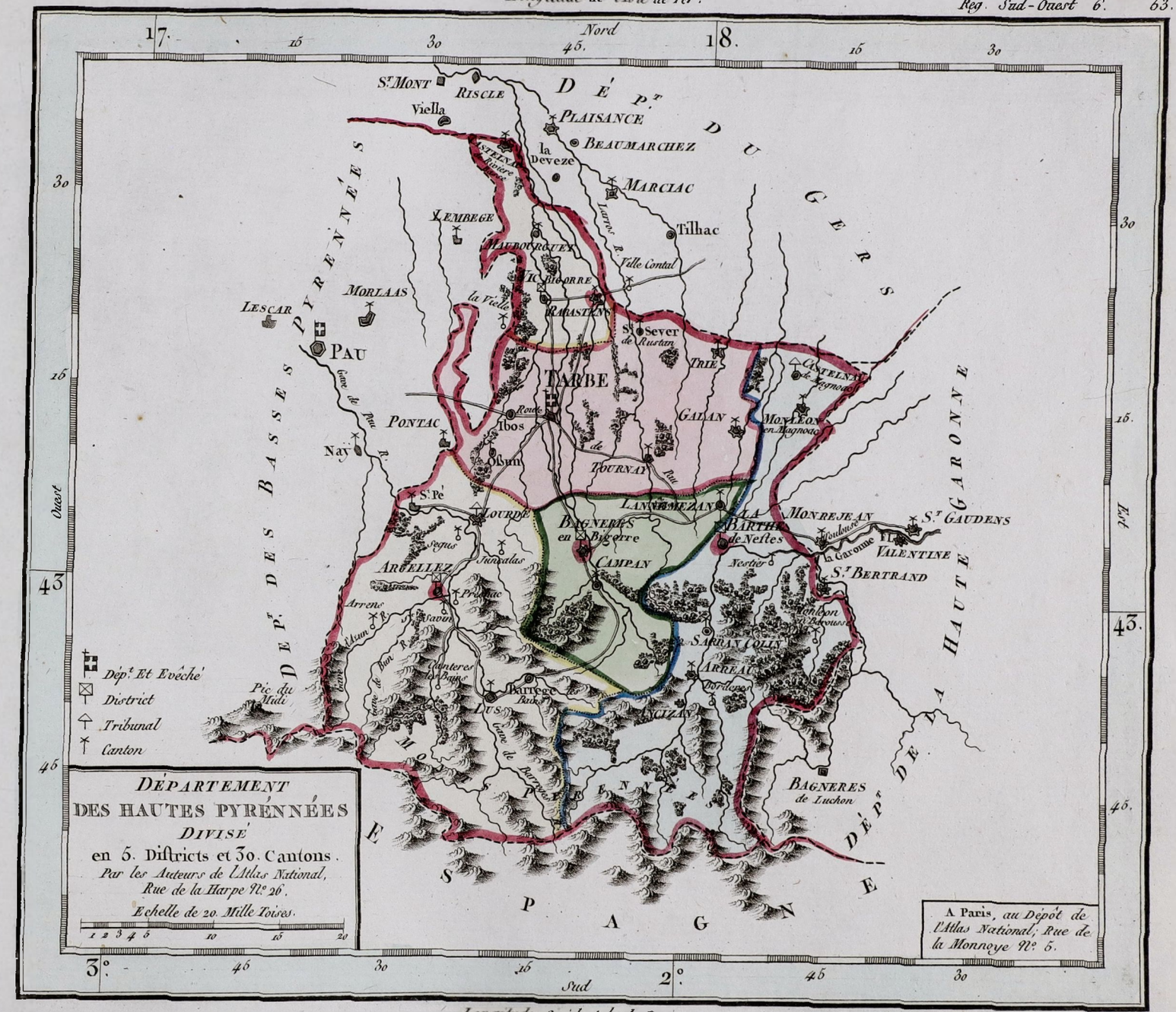

Longitude Occidentale de Paris



Longitude Occidentale de Paris.



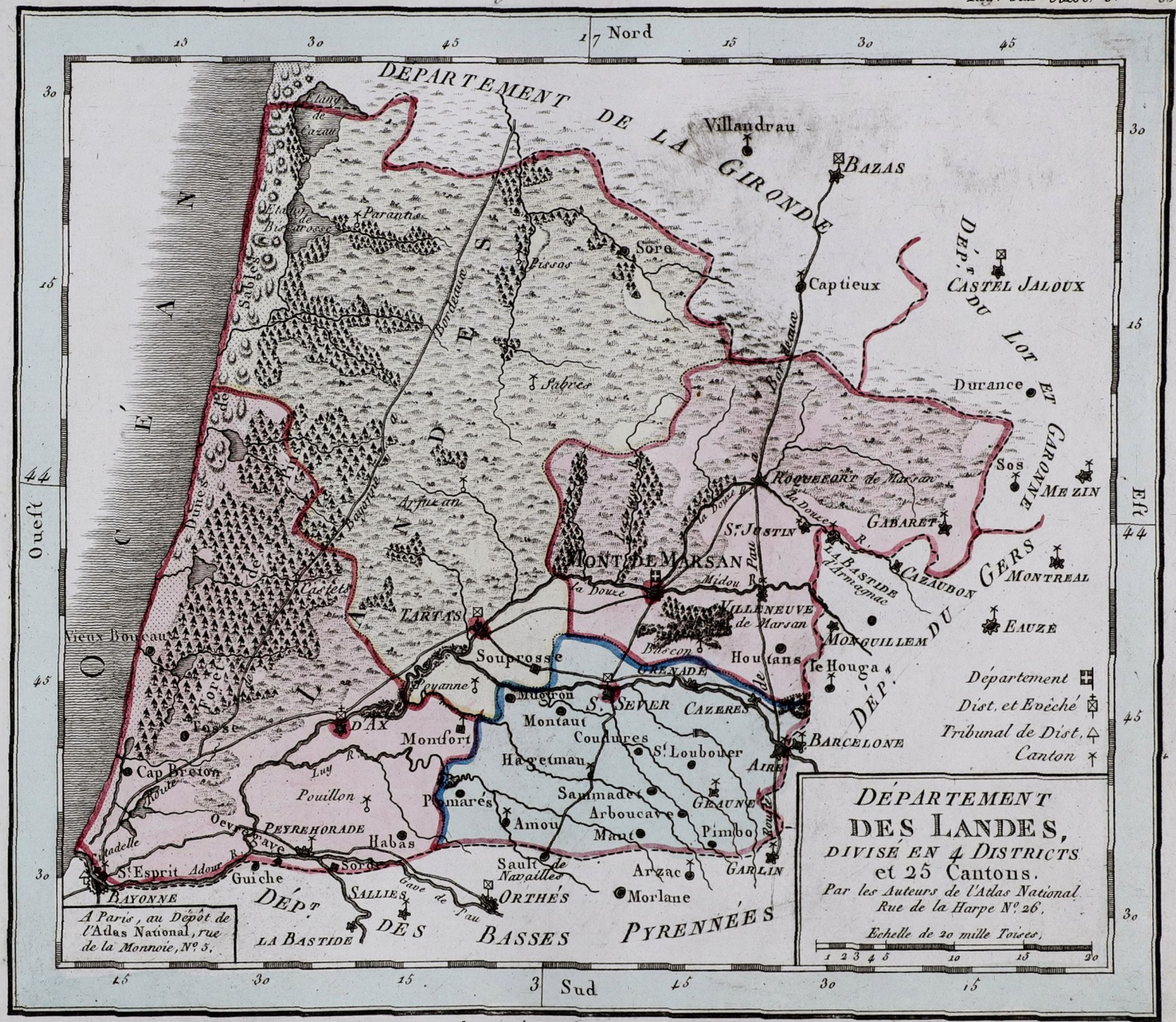

Longitude Occidentale de Paris.

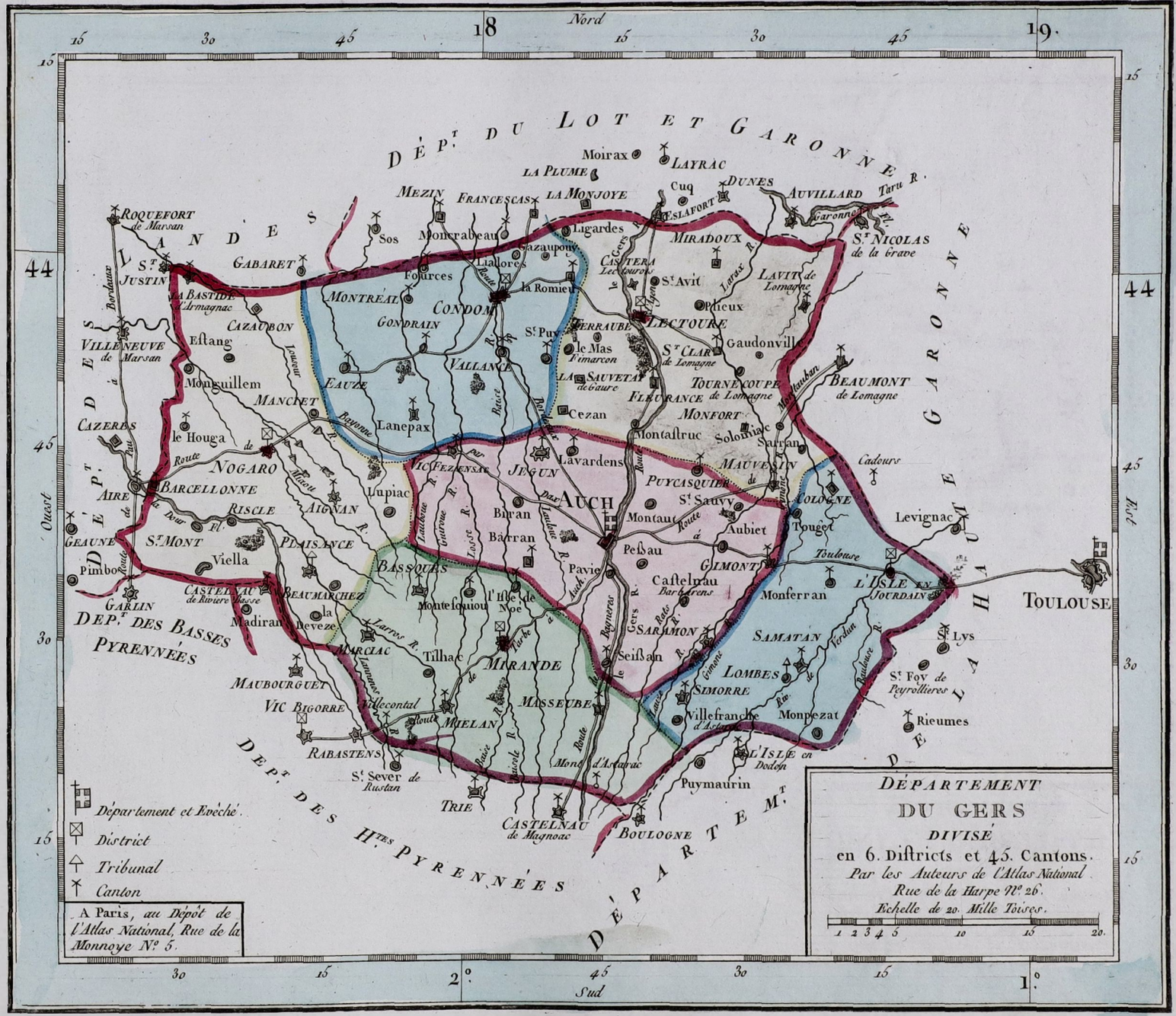
Nord
Sud
Longitude Occidentale de Paris
DÉP.T DU LOT ET GARONNE
DÉP.T DES LANDES
DÉP.T DES BASSES PYRENNÉES
DÉP.T DES H.TES PYRENNÉES
DÉP.T DE LA HAUTE GARONNE
DÉPARTEMT
Moirax
LAYRAC
LA PLUME
LA MONJOYE
MEZIN
FRANCESCAS
Cuq
DUNES
AUVILLARD
ROQUEFORT de Marsan
Sos
Moncrabeau
Ligardes
ESLAFORT
MIRADOUX
St NICOLAS de la Grave
GABARET
Lauret R.
LAVIT de Lomagne
Fources
Lialores
la Romieu
St Avit
Pleux
MONTREAL
CONDOM
GONDRAIN
LECTOURE
St Puy
le Mas d'Imarcon
St CLAR de Lomagne
Gaudonville
VILLENEUVE de Marsan
Estang
CAZAUBON
VALLANCE
EAUZE
LA SAUVETAT de Gaiare
TOURNECOUPE
FLEURANCE de Lomagne
BEAUMONT de Lomagne
Monguillem
MANCIET
Cezan
MONFORT
Lanepax
Montastruc
Solomiac
Sarran
CAZERES
le Houga
Lavardens
JEGUN
MAUVEZIN
Cadours
NOGARO
AUCH
PUYCASQUIER
St Sauvy
COLOGNE
AIRE
BARCELLONNE
Lupiac
Biran
Montaut
Aubiet
Touget
Levignac
RISCLE
AIGNAN
Barran
Pesseau
GIMONT
GEAUNE
St MONT
PLAISANCE
Viella
Pavie
Castelnau Barbarens
L'ISLE EN JOURDAIN
Monferran
Pimbo
BASSOUES
CASTELNAU de Riviere basse
BEAUMARCHEZ
Montesquiou
l'Isle de Noe
SARAMON
SAMATAN
GARLIN
Madiran
la Reveze
Tilhac
MIRANDE
Seissan
Lys
MARCIAC
LOMBES
St Foy de Peyrollieres
MAUBOURGUET
SIMORRE
MASSEUBE
VIC BIGORRE
Villecontal
Villefranche d'Astarac
Monpezat
Rieumes
MIELAN
RABASTENS
L'ISLE en Dodon
St Sever de Rustan
Mont d'Astarac
Puymaurin
TRIE
CASTELNAU de Magnoac
BOULOGNE
TOULOUSE
Département et Evêché
District
Tribunal
Canton
A Paris, au Dépôt de l'Atlas National, Rue de la Monnoye N.o 5.
DÉPARTEMENT
DU GERS
DIVISÉ
en 6. Districts et 45. Cantons.
Par les Auteurs de l'Atlas National
Rue de la Harpe N.o 26.
Echelle de 20. Mille Toises.
1 2 3 4 5 10 15 20.



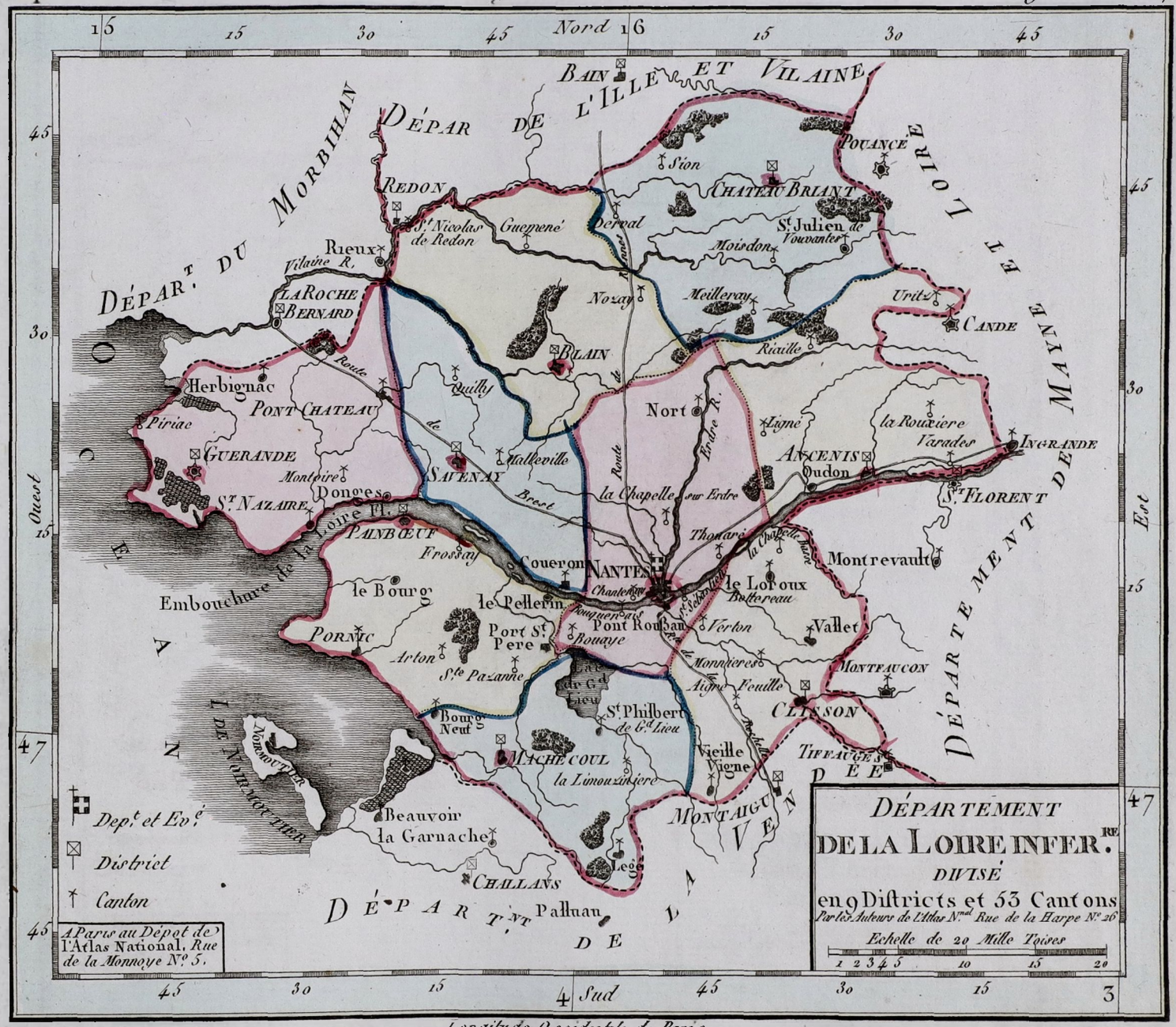
Nord
Sud
Ouest
Est
Longitude Occidentale de Paris
DÉPAR.t DU MORBIHAN
DÉPAR.t DE L'ILLE ET VILAINE
DÉPARTEMENT DE LA LOIRE INFÉRIEURE
DÉPARTEMENT DE MAYNE ET LOIRE
DÉPART.t DE VENDÉE
OCÉAN
Embouchure de la Loire Fl.
Ile de Noirmoutier
Noirmoutier
REDON
Rieux
Vilaine R.
LA ROCHE BERNARD
Herbignac
PONT CHATEAU
Piriac
GUERANDE
Montoire
Donges
St. NAZAIRE
PAIMBŒUF
Frossay
SAVENAY
Malleville
Blain
Nozay
Sion
CHATEAUBRIANT
St. Julien de Vouvantes
Moisdon
Meilleray
Riaille
Nort
Ligné
la Rouxière
Varades
INGRANDE
ANCENIS
Oudon
St. FLORENT
Thouaré
la Chapelle sur Erdre
Couëron
NANTES
Chantenay
le Loroux Bottereau
Montrevault
le Bourg
le Pellerin
Pont Rousseau
Vertou
Vallet
Port St. Pere
Arton
Ste. Pazanne
MONTFAUCON
CLISSON
St. Philbert de Gd. Lieu
Bourg Neuf
MACHECOUL
la Limouzinière
Vieille Vigne
TIFFAUGES
Beauvoir
la Garnache
CHALLANS
Legé
Palluau
MONTAIGU
Dep.t et Ev.é
District
Canton
A Paris au Dépot de l'Atlas National, Rue de la Monnoye N.o 5.
DÉPARTEMENT DE LA LOIRE INFER.RE DIVISÉ en 9 Districts et 53 Cantons
Par les Auteurs de l'Atlas N.al Rue de la Harpe N.o 26
Echelle de 20 Mille Toises
1 2 3 4 5 10 15 20

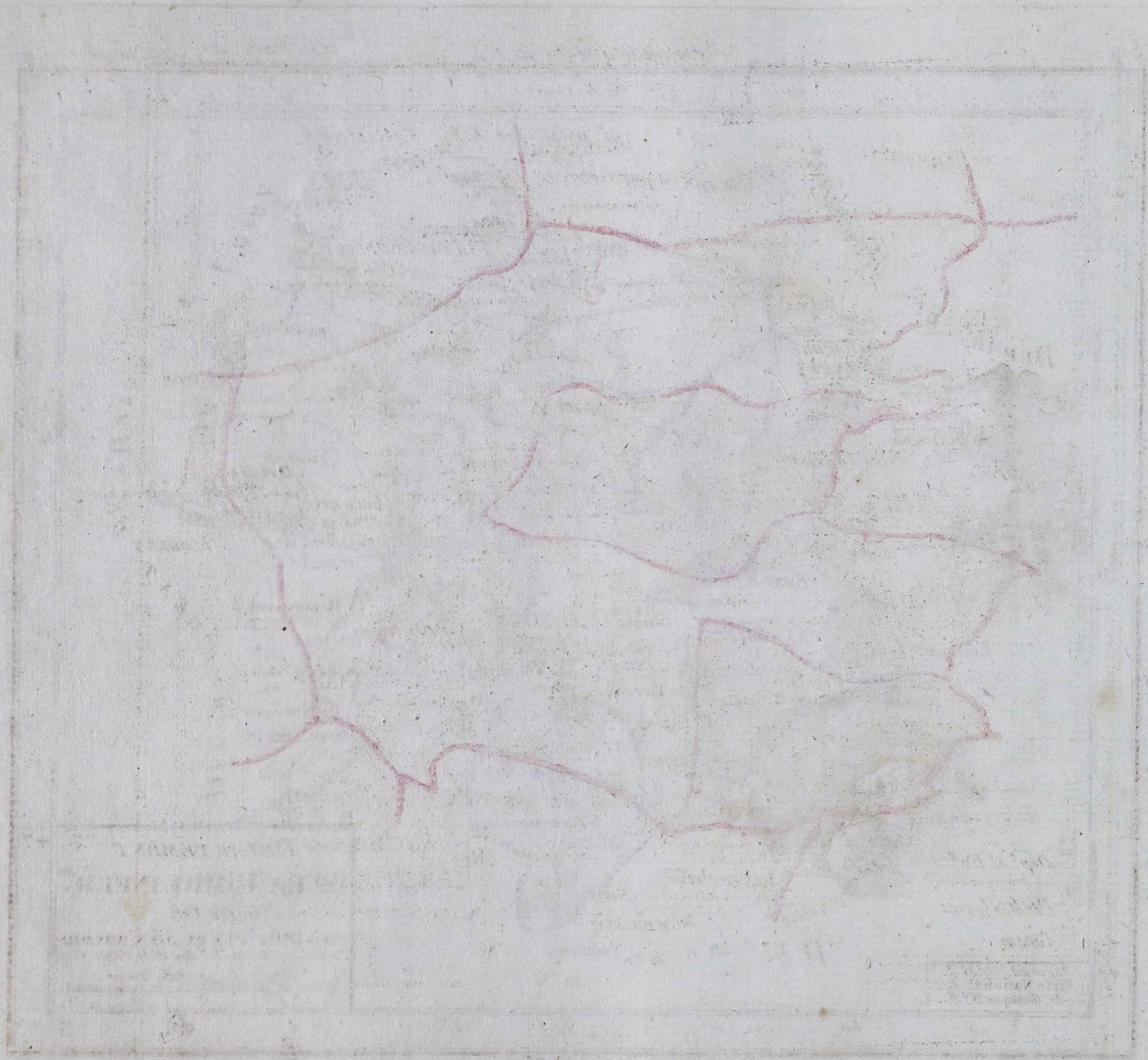

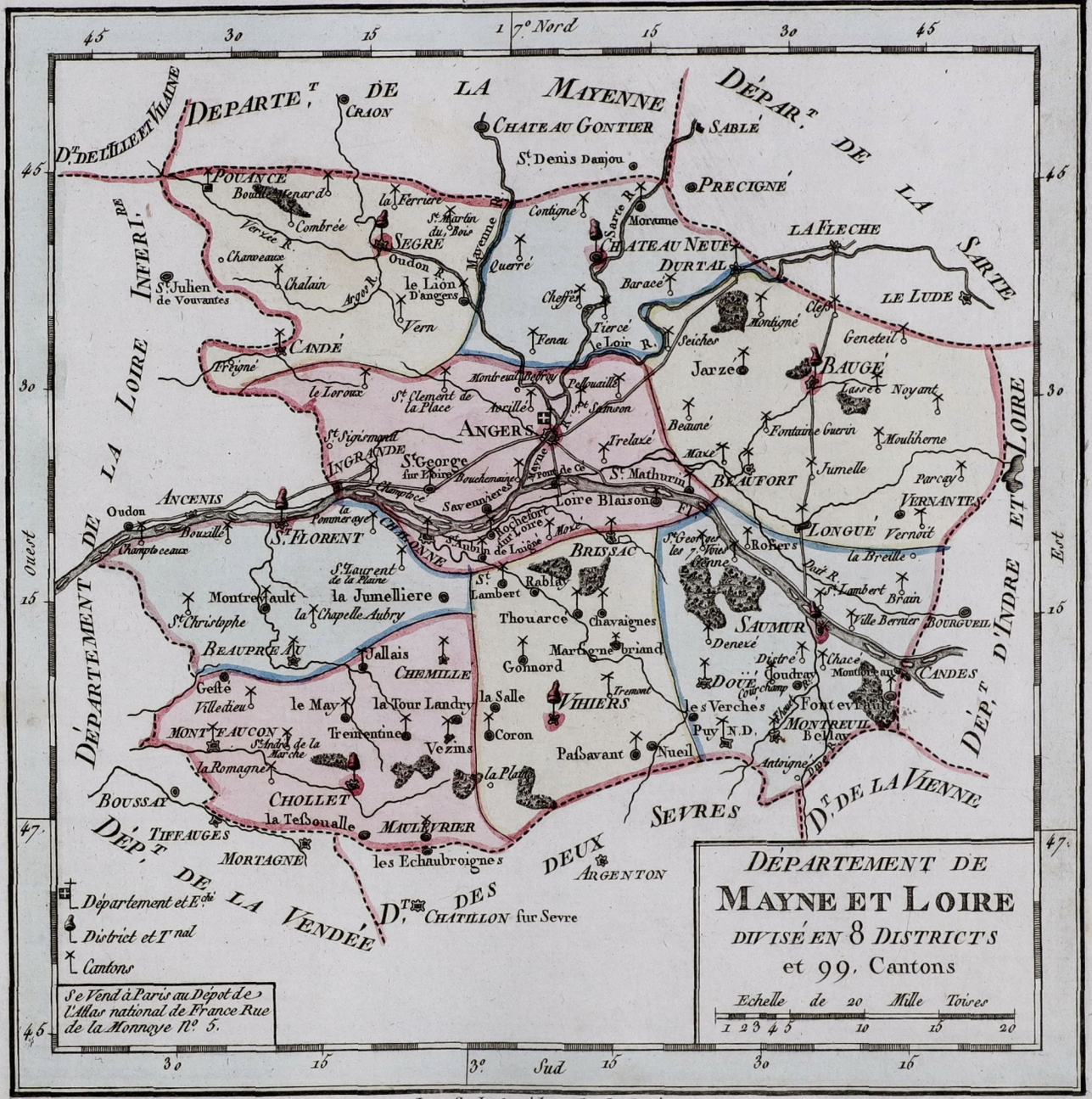

Longitude Occidentale de Paris.



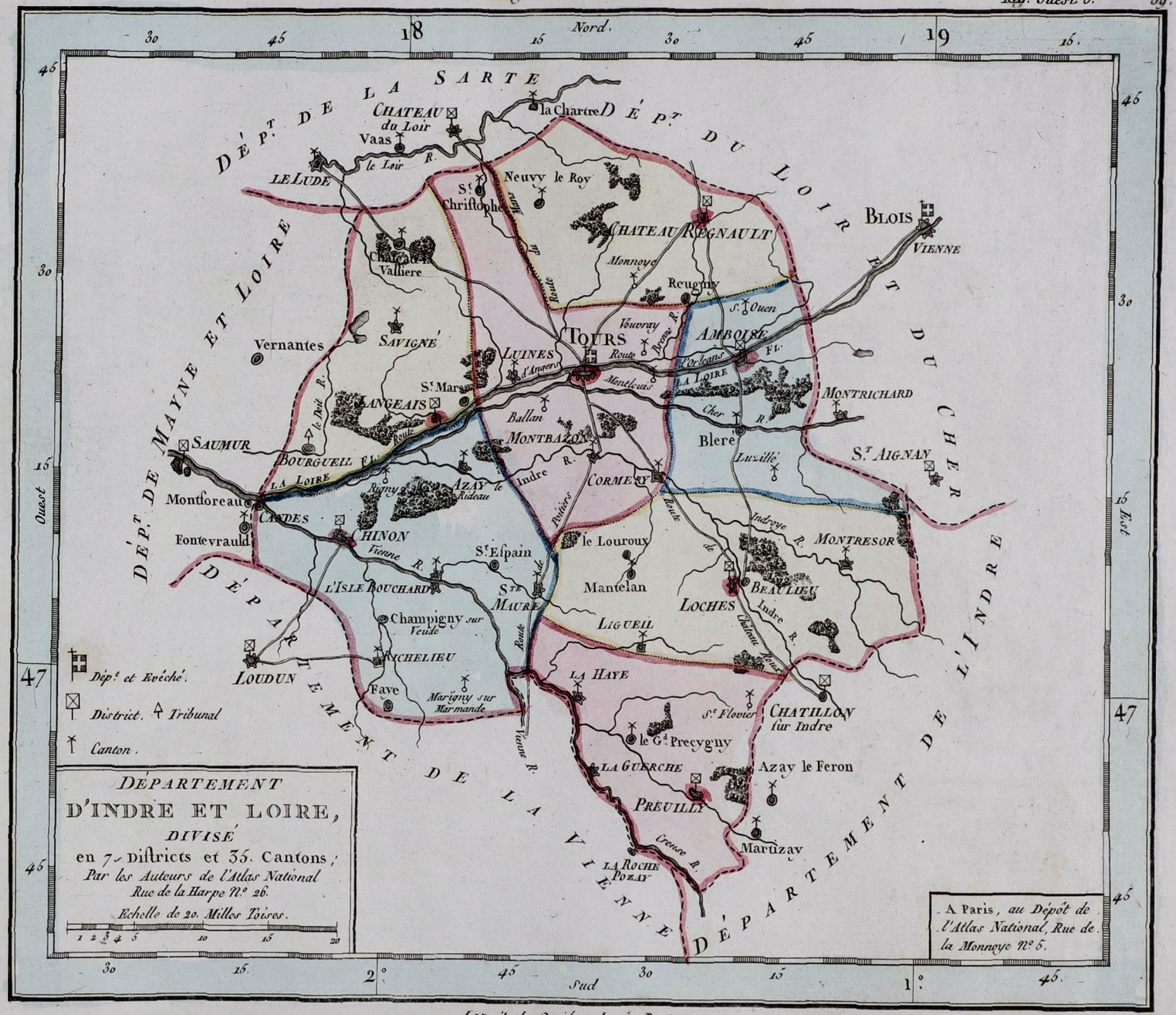
Nord.
Sud
Ouest
Est
Longitude Occidentale de Paris.
DÉP.T DE LA SARTE
DÉP.T DU LOIR ET CHER
DÉP.T DE MAYNE ET LOIRE
DÉPARTEMENT DE LA VIENNE
DÉPARTEMENT DE L'INDRE
CHATEAU du Loir
Vaas
la Chartre
LE LUDE
Neuvy le Roy
St Christophe
BLOIS
VIENNE
CHATEAU REGNAULT
Monnoye
Reugny
St Ouen
Chateau la Valliere
Vernantes
SAVIGNE'
Vouvray
TOURS
AMBOISE
LUINES
St Mars
LANGEAIS
Montleuas
LA LOIRE
MONTRICHARD
Cher R.
Ballan
MONTBAZON
Blere
SAUMUR
BOURGUEIL
S.T AIGNAN
Luzillé
Indre R.
CORMERY
LA LOIRE
AZAY le Rideau
Montsoreau
CANDES
CHINON
Fontevrauld
Vienne R.
St Espain
le Louroux
Indroye R.
MONTRESOR
L'ISLE BOUCHARD
Ste MAURE
Mantelan
LOCHES
BEAULIEU
Champigny sur Veude
LIGUEIL
Indre R.
RICHELIEU
LOUDUN
LA HAYE
Faye
Marigny sur Marmande
St Flovier
CHATILLON sur Indre
le Gd Precygny
LA GUERCHE
Azay le Feron
PREUILLY
Creuse R.
Maruzay
LA ROCHE POZAY
Dépt et Evêché.
District. Tribunal
Canton.
DEPARTEMENT D'INDRE ET LOIRE, DIVISÉ en 7 Districts et 35. Cantons; Par les Auteurs de l'Atlas National Rue de la Harpe N.o 26.
Echelle de 20. Milles Toises.
1 2 3 4 5 10 15 20
A Paris, au Dépôt de l'Atlas National, Rue de la Monnoye N.o 5.

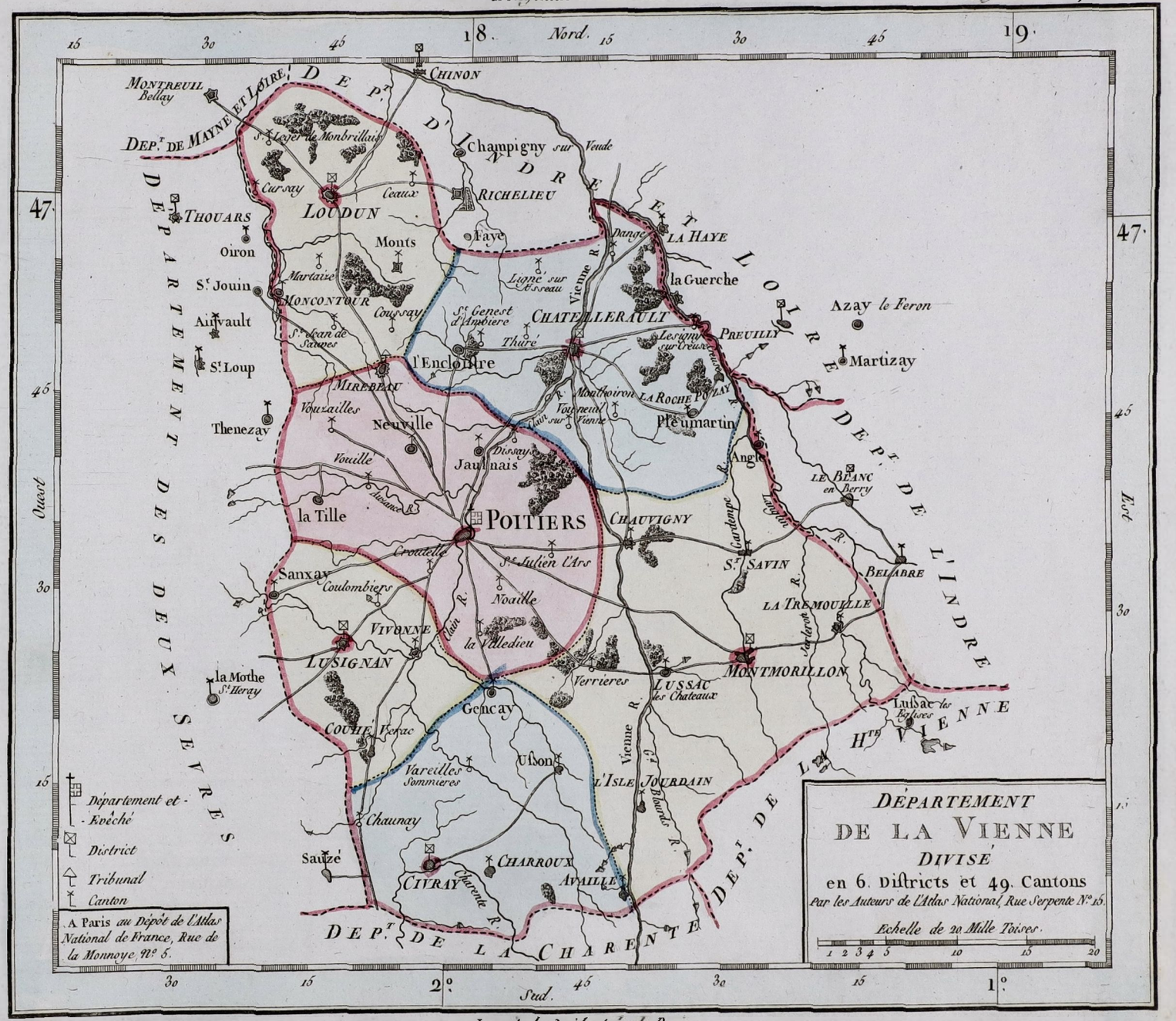

Longitude Occidentale de Paris

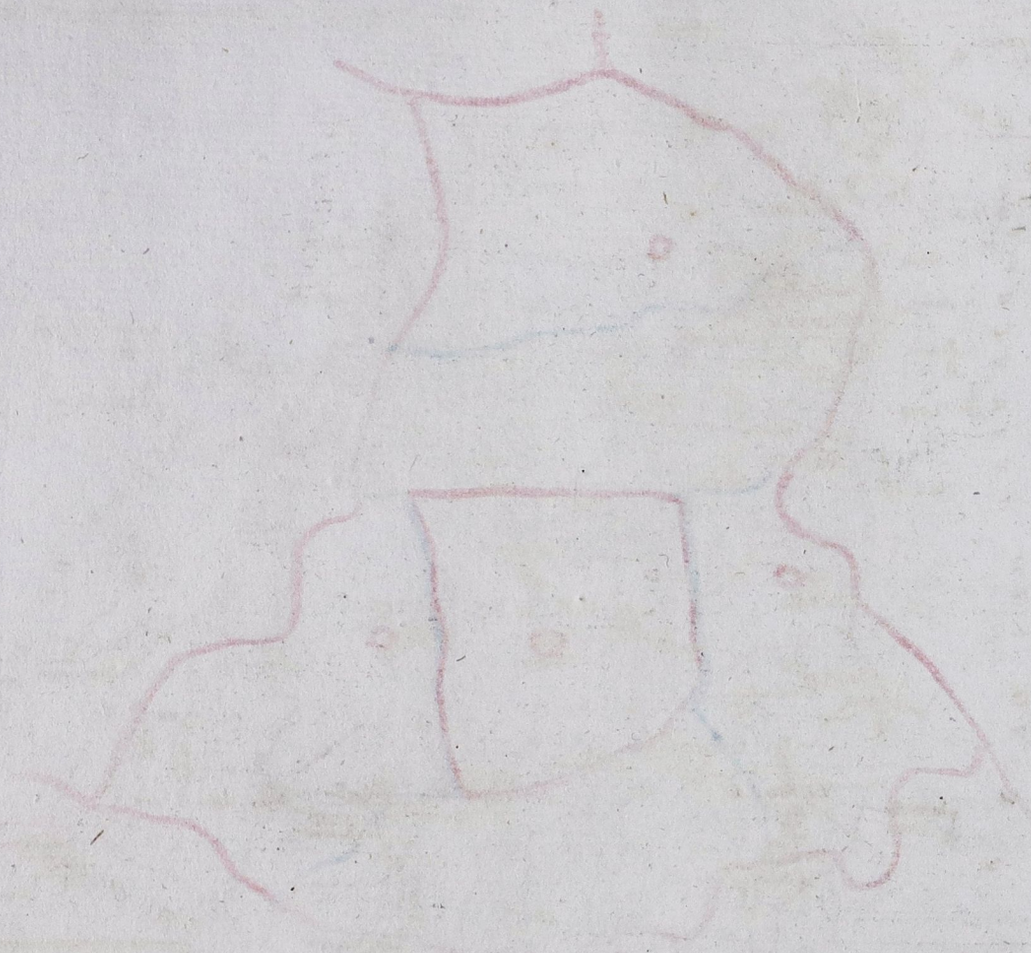

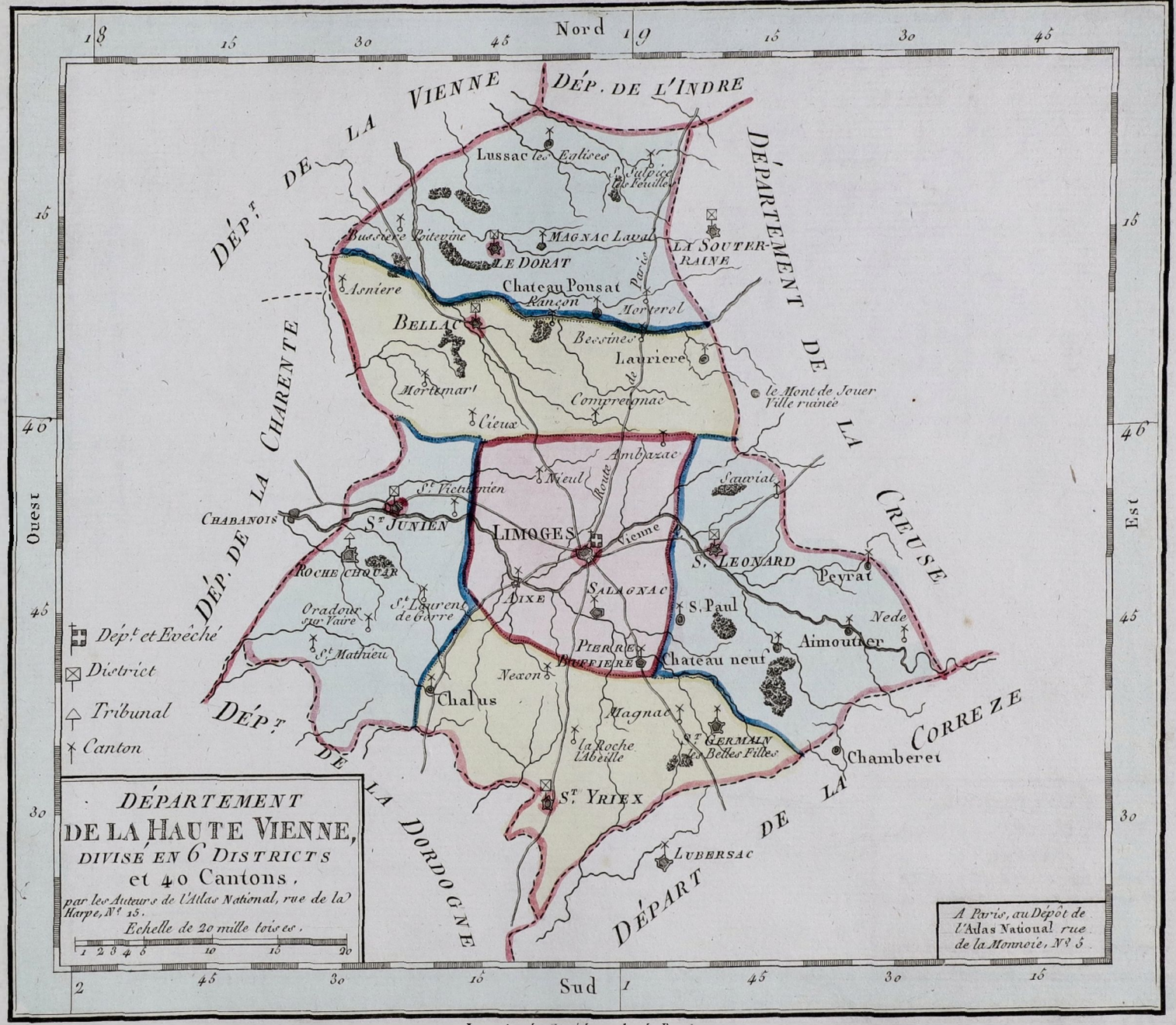

Longitude Occidentale de Paris.

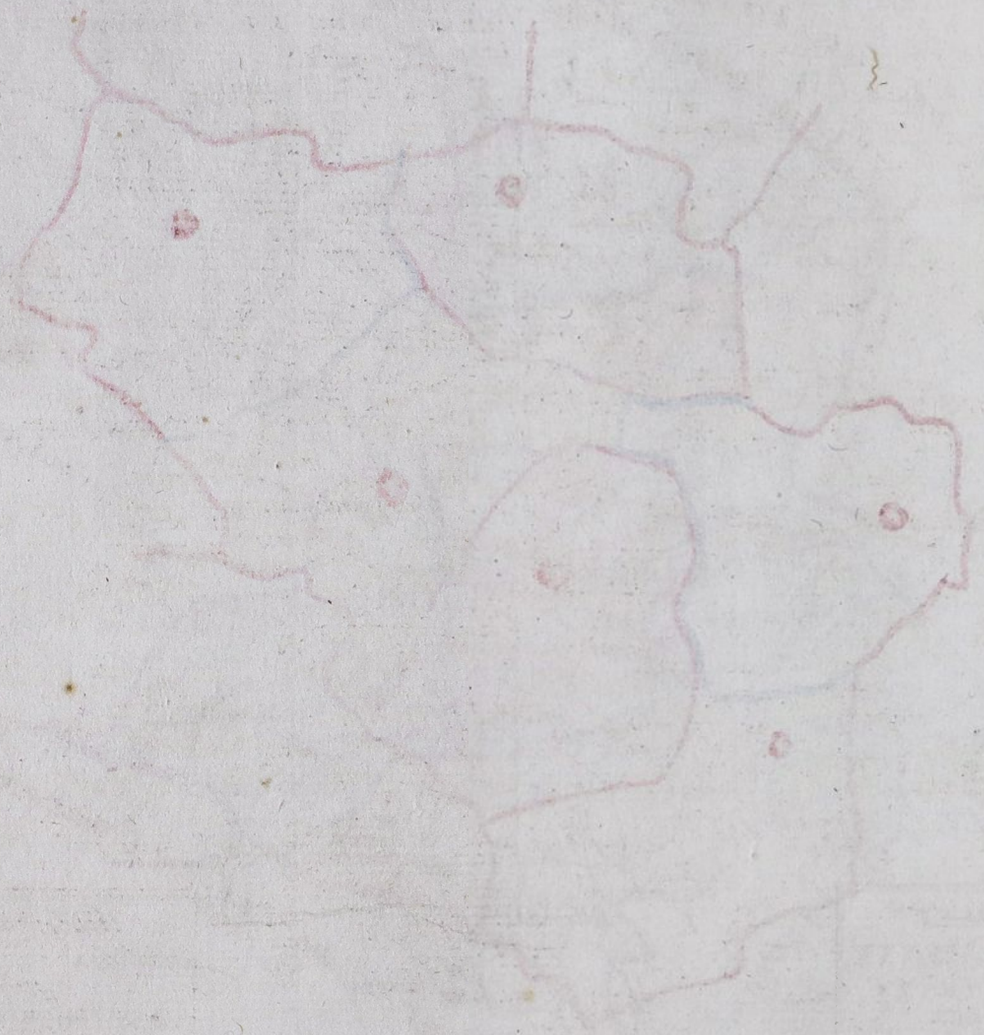

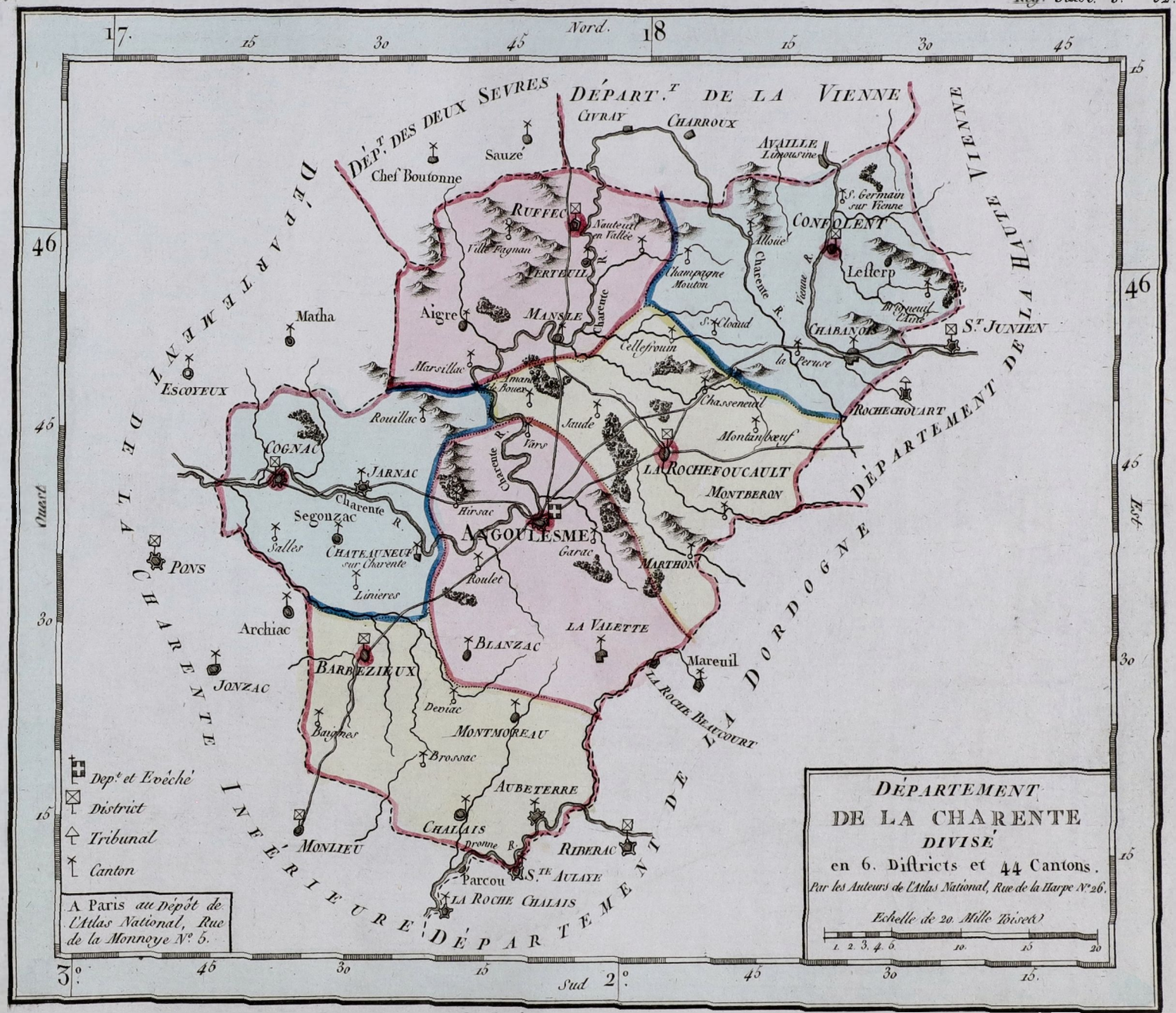

Longitude Occidentale de Paris.

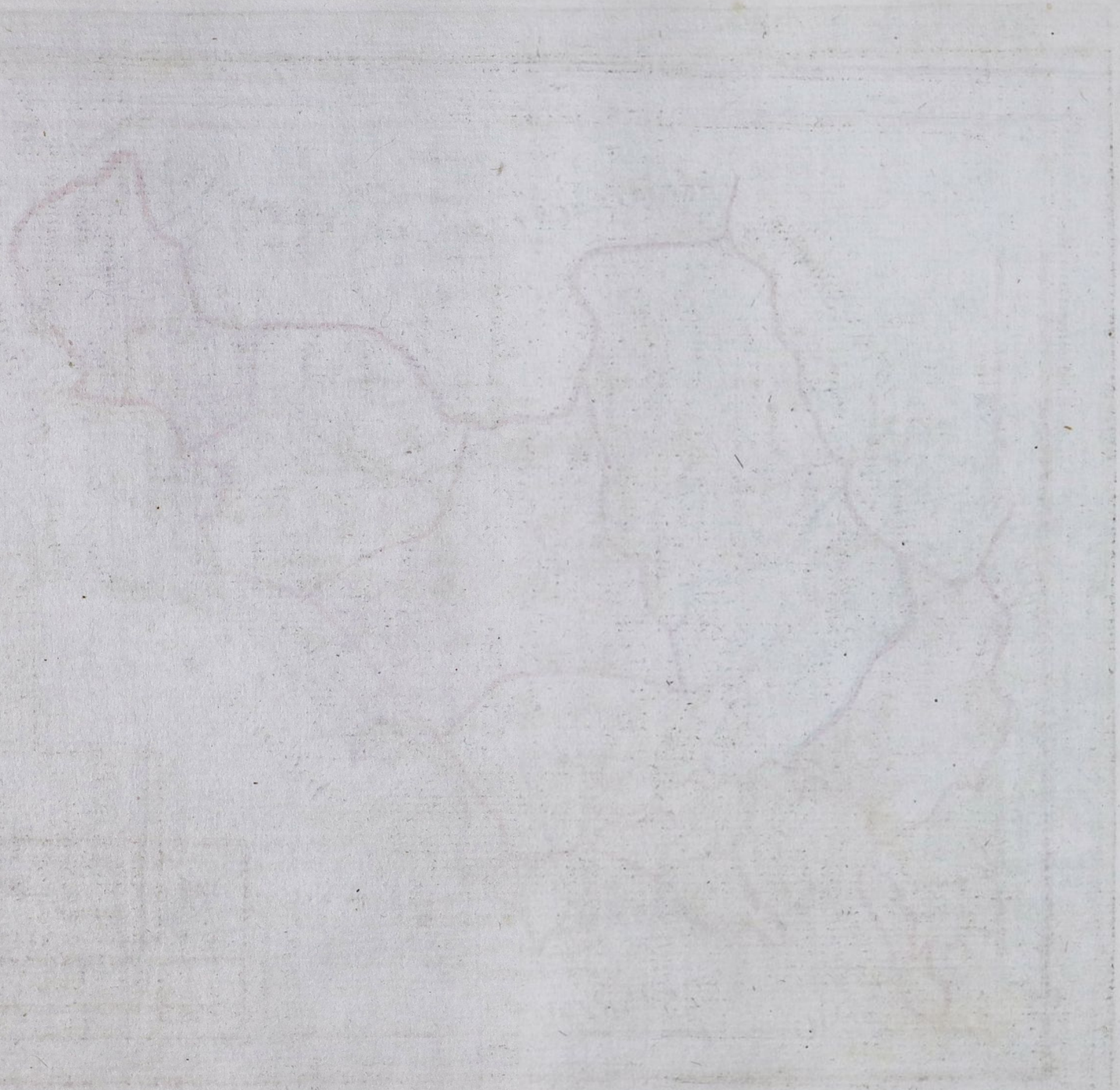


Longitude de l'Isle de Fer
Nord
Sud
Ouest
Est
Longitude Occidentale de Paris
DÉPT. DE LA VENDÉE
DÉPT. DES DEUX SEVRES
DÉPARTEMENT DE LA CHARENTE
DÉPARTEMENT DE LA GIRONDE
OCÉAN
ISLE DE RÉ
S. MARTIN DE RÉ
la Flotte
Pertuis d'Antioche
Isle d'Aix
ISLE D'OLERON
OLERON
St. Pierre
Tour de Cordouan
GIRONDE FLNE
Sevre R.
Courson
Nuaille
Benon
MARANS
LA ROCHELLE
la Jarrie
Surgeres
Ciré
MAUZE
Beauvoir
NIORT
Chize
Lozay
Lonlay
Aunay
ROCHEFORT
TONNAY-CHARENTE
TONNAY BOUTONNE
Boutonne R.
St. JEAN D'ANGELY
SOUBISE
BROUAGE
St. Savinien
Charente R.
Port d'Envaux
Taillebourg
Brizembourg
Etcoyeux
Matha
MARENNES
Pont l'Abbé
SAINTES
la Tremblade
Orvert
le Gua
Seudre R.
Corme Royal
Dompierre
COGNAC
Saujon
Royan
Coze
Gemozac
PONS
Segonzac
Talmont
Mortagne
Archiac
St. Genis
St. Fort
JONZAC
Conac
Mirambeau
Leoville
Montendre
MONLIEU
Monguyon
Porcon
St. Aigulin
LA ROCHE CHALAIS
D. DE LA DORDOGNE
BLAYE
Département
Evêché
District
Tribunal
Canton
DÉPARTEMENT
DE LA CHARENTE INFÉRE.
DIVISÉ EN 7 DISTRICTS
et 47 Cantons
Echelle de 20 Mille Toises
1 2 3 4 5 10 15 20.
A Paris au Dépot de l'Atlas National, Rue de la Monnoye No. 5.

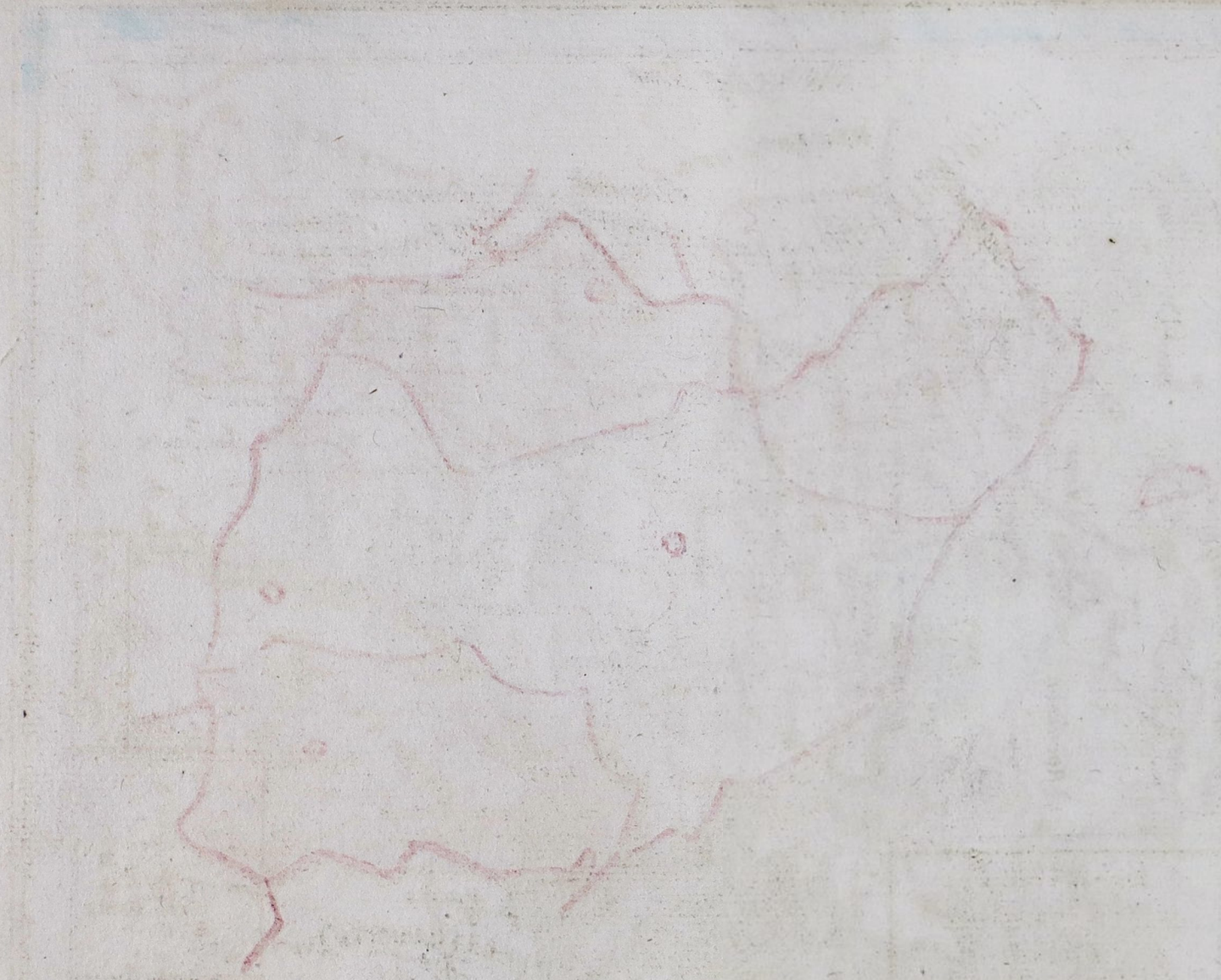

Longitude de l'Isle de Fer. Reg. Ouest 8. 64

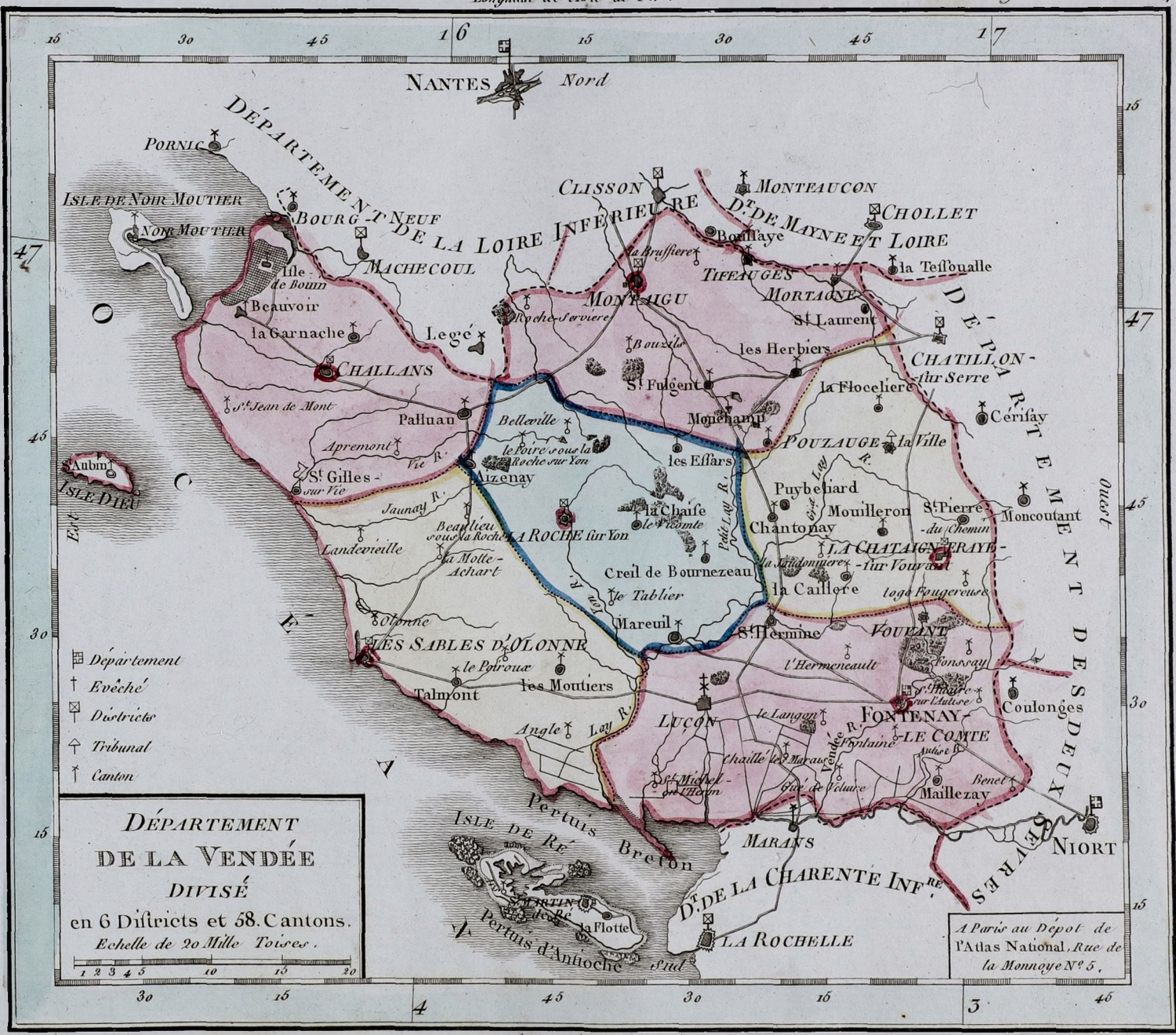

Longitude Occidentale de Paris.



Longitude de l'Isle de Fer — Rég. Ouest 9 — 65.

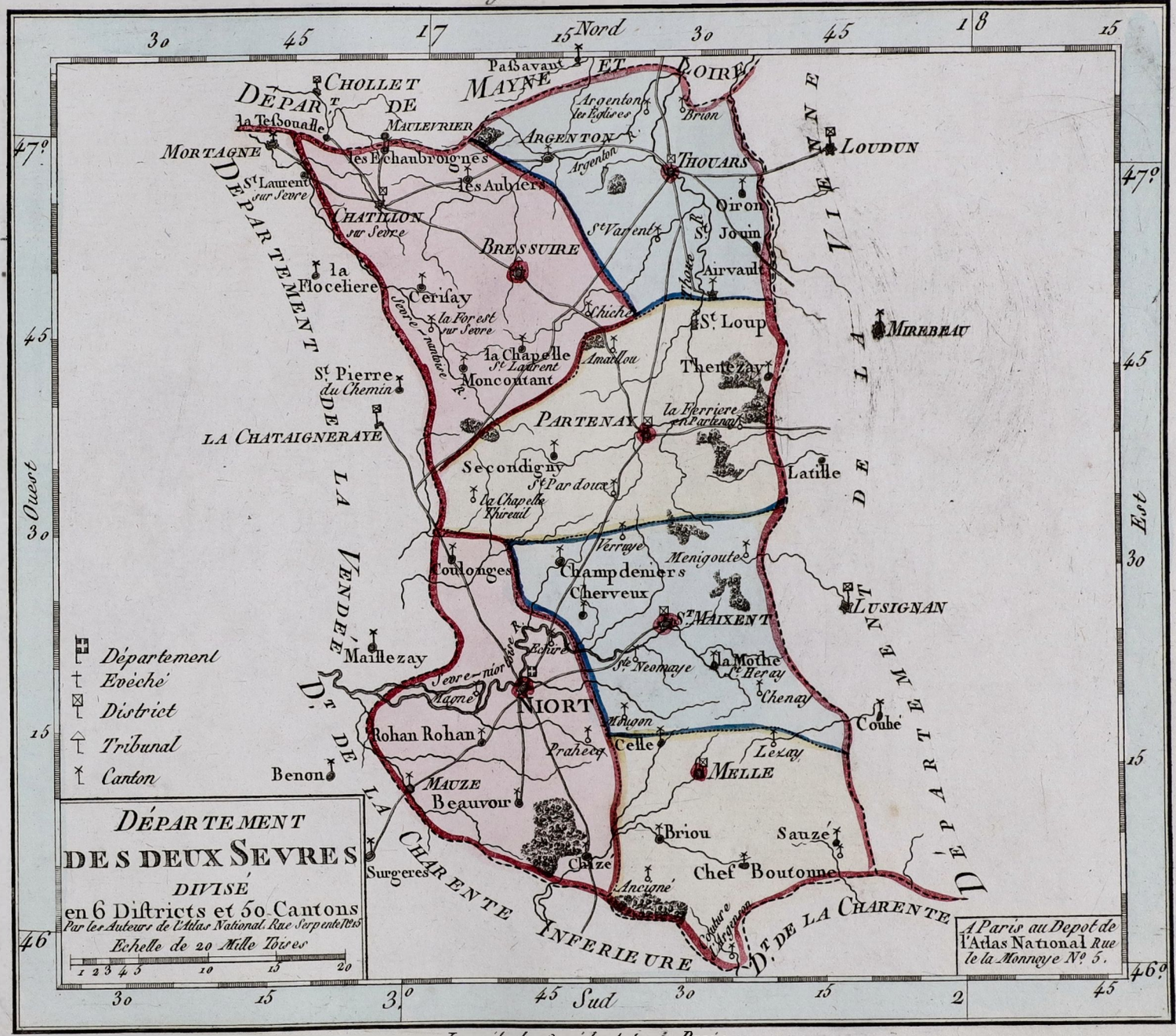

Longitude Occidentale de Paris

Longitude de l'Isle de Fer

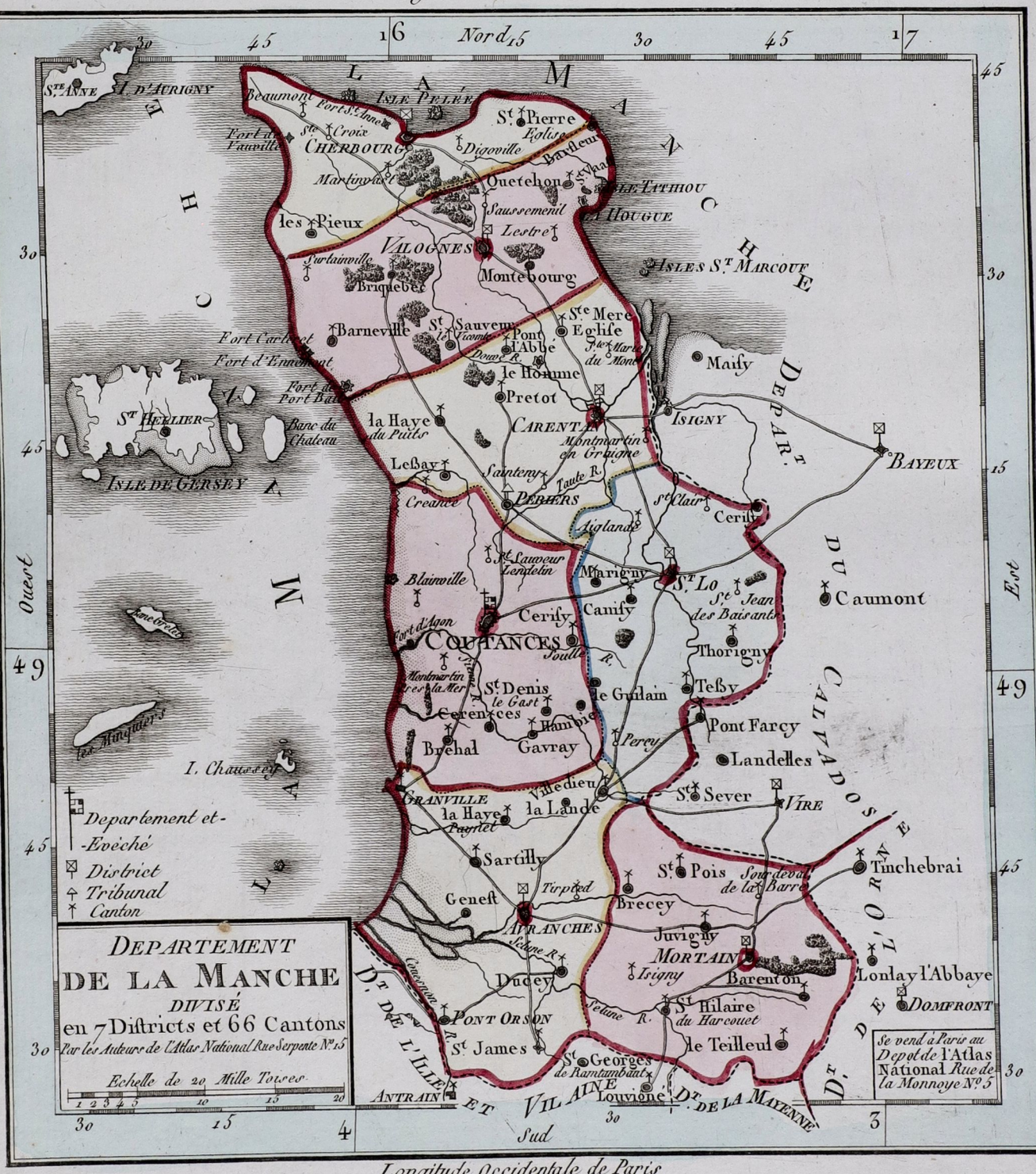

Rég. Nord-Ouest 1. 66.



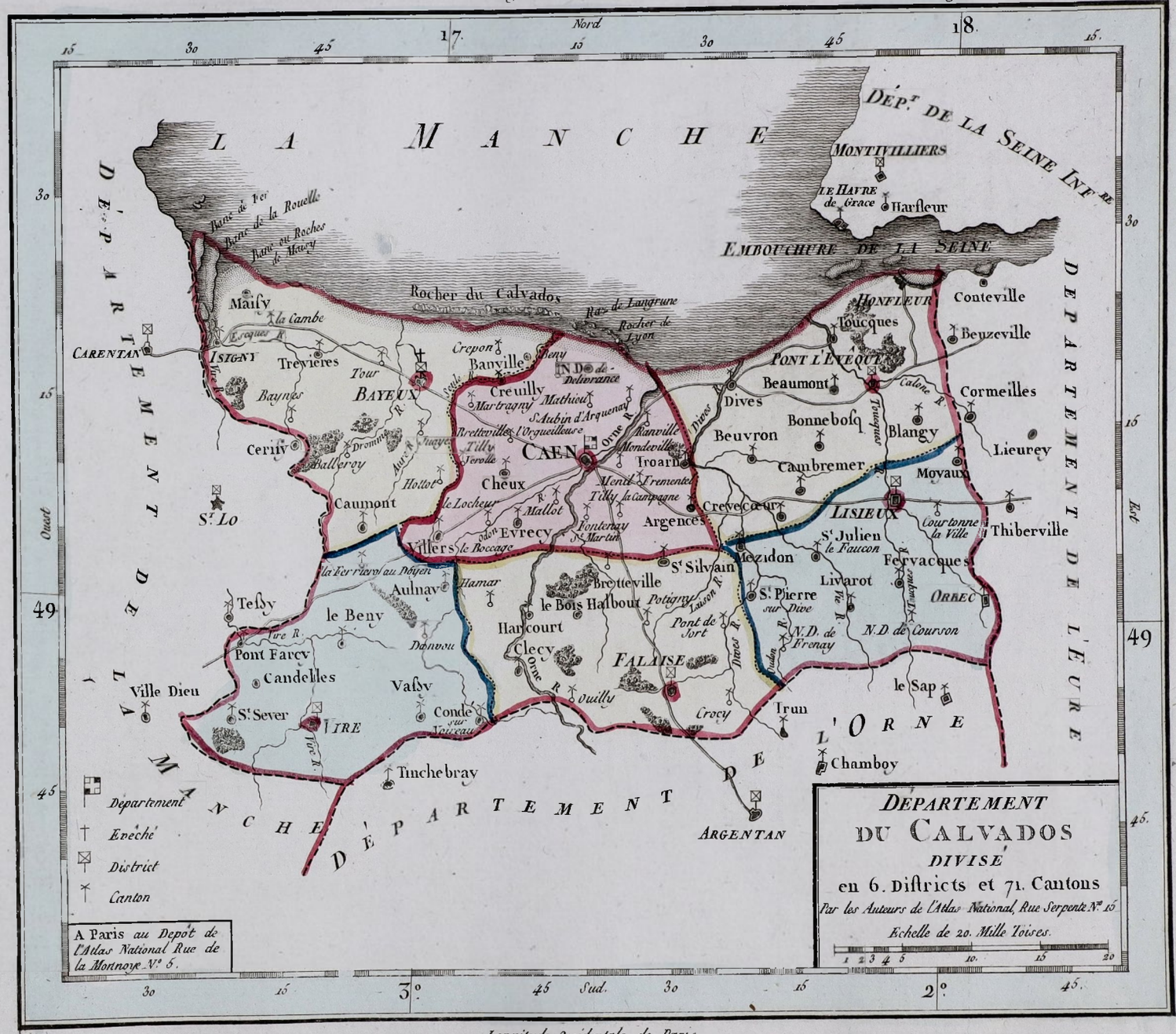

Longitude Occidentale de Paris.

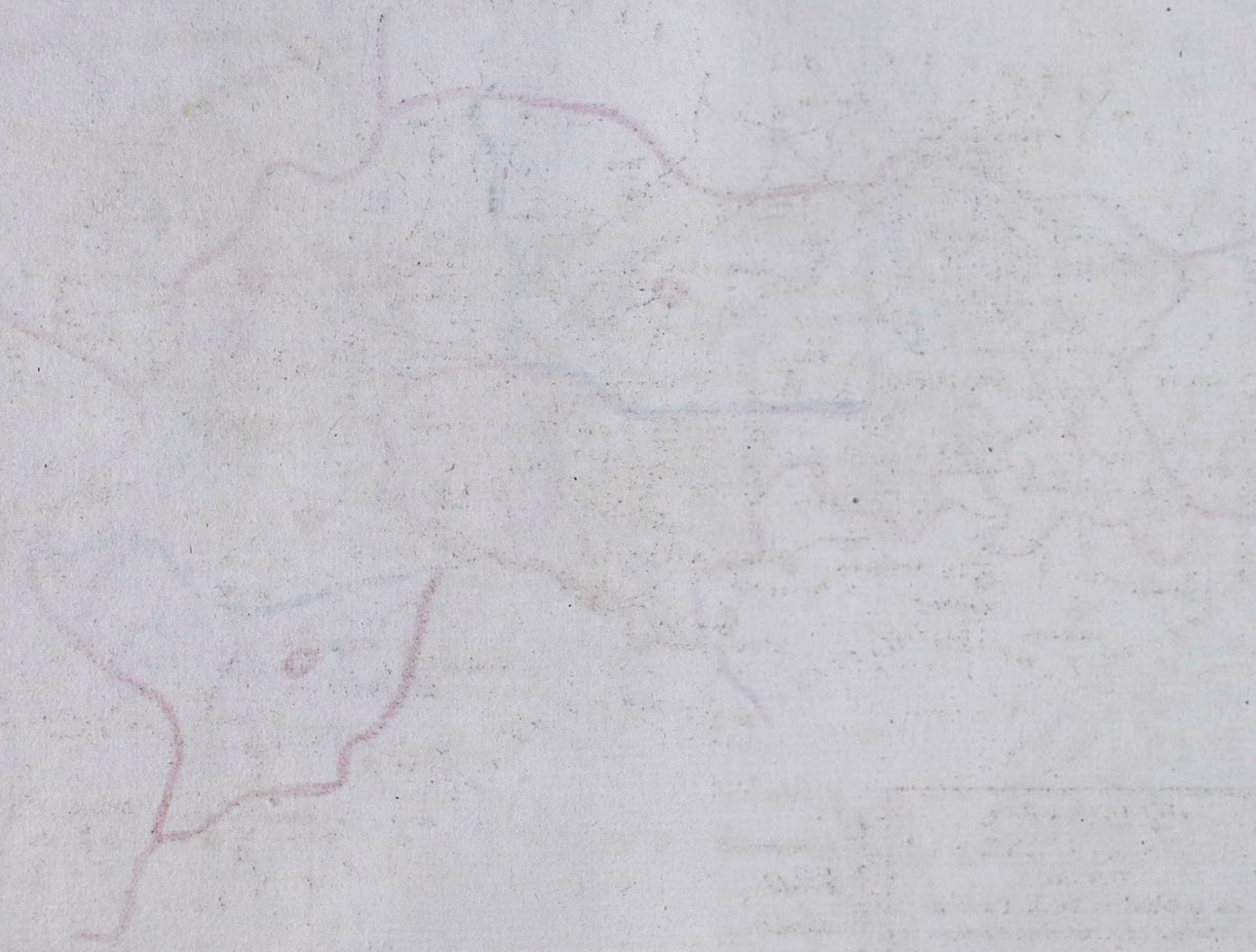

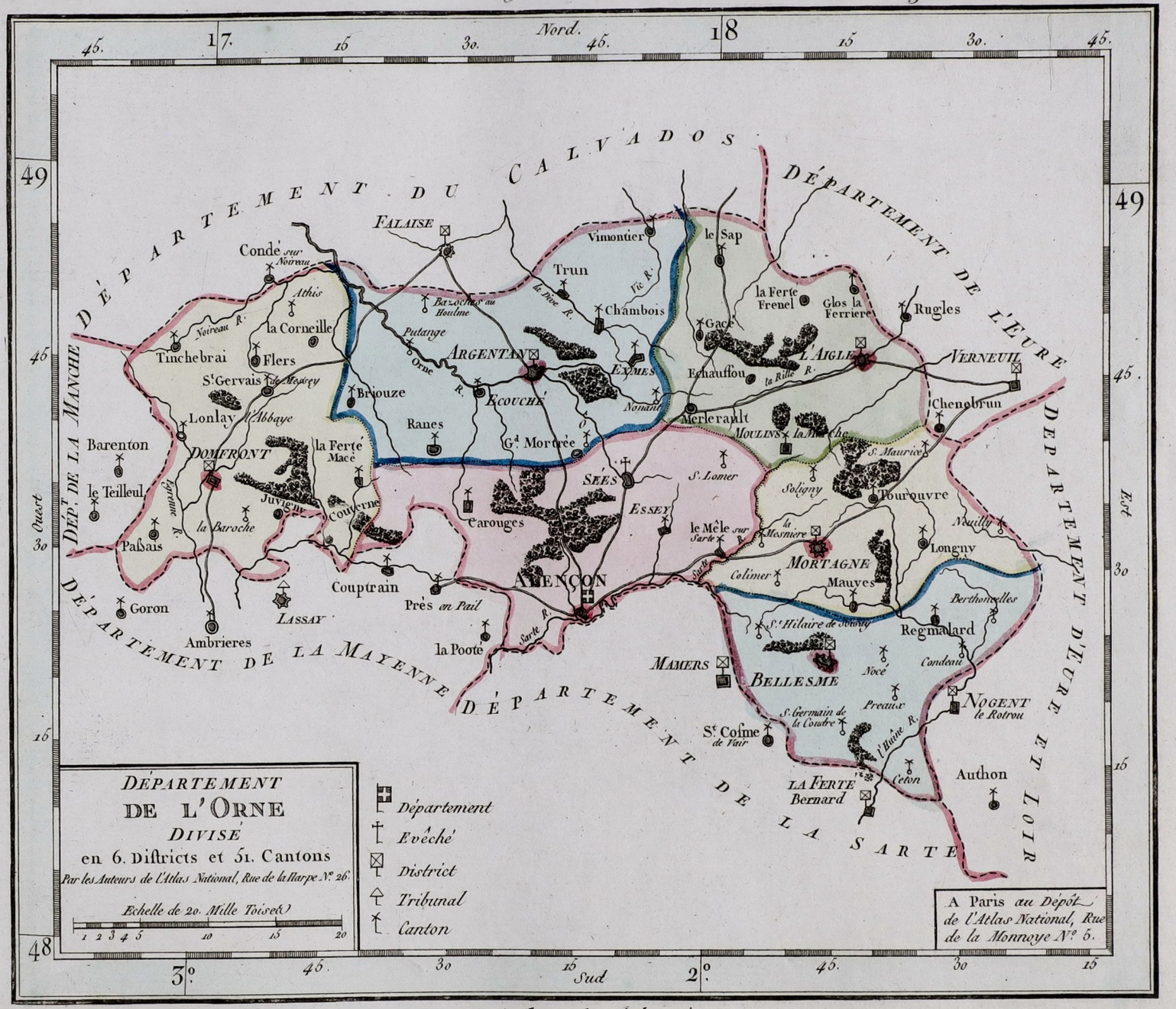
DÉPARTEMENT DE L'ORNE
DIVISÉ
en 6. Districts et 51. Cantons
Par les Auteurs de l'Atlas National, Rue de la Harpe N.° 26.
Echelle de 20. Mille Toises
1 2 3 4 5 10 15 20
Département
Evêché
District
Tribunal
Canton
A Paris au Dépôt de l'Atlas National, Rue de la Monnoye N.° 5.
DÉPARTEMENT DU CALVADOS
DÉPARTEMENT DE L'EURE
DÉPARTEMENT D'EURE ET LOIR
DÉPARTEMENT DE LA SARTE
DÉPARTEMENT DE LA MAYENNE
DÉP.T DE LA MANCHE
Nord.
Sud
Ouest
Est
FALAISE
Condé sur Noireau
Athis
la Corneille
Tinchebrai
Flers
St Gervais de Messey
Lonlay l'Abbaye
Barenton
le Teilleul
DOMFRONT
la Ferté Macé
Juvigny
Couterne
la Baroche
Paßais
Goron
Ambrieres
LASSAY
Couptrain
Prés en Pail
la Pooté
Ranes
Briouze
Putange
Orne R.
Bazoches au Houlme
ARGENTAN
ECOUCHÉ
Gd Mortrée
Carouges
ALENÇON
Sarte R.
Trun
la Dive R.
Vimontier
Chambois
Vie R.
EXMES
Nonant
SÉES
ESSEY
le Sap
Gacé
Echauffou
la Rille R.
Merlerault
MOULINS la Marche
S. Lomer
le Mêle sur Sarte
la Mesnière
Colimer
MORTAGNE
Mauves
S.t Hilaire de Soulay
MAMERS
BELLESME
Noce
Preaux
S. Germain de la Coudre
St Cosme de Vair
LA FERTÉ Bernard
Ceton
l'Huine R.
Regmalard
Condeau
NOGENT le Rotrou
Authon
Berthoncelles
Longny
Neuilly
Tourouvre
Soligny
S. Maurice
Chenebrun
VERNEUIL
L'AIGLE
la Ferté Frenel
Glos la Ferriere
Rugles
Longitude Occidentale de Paris

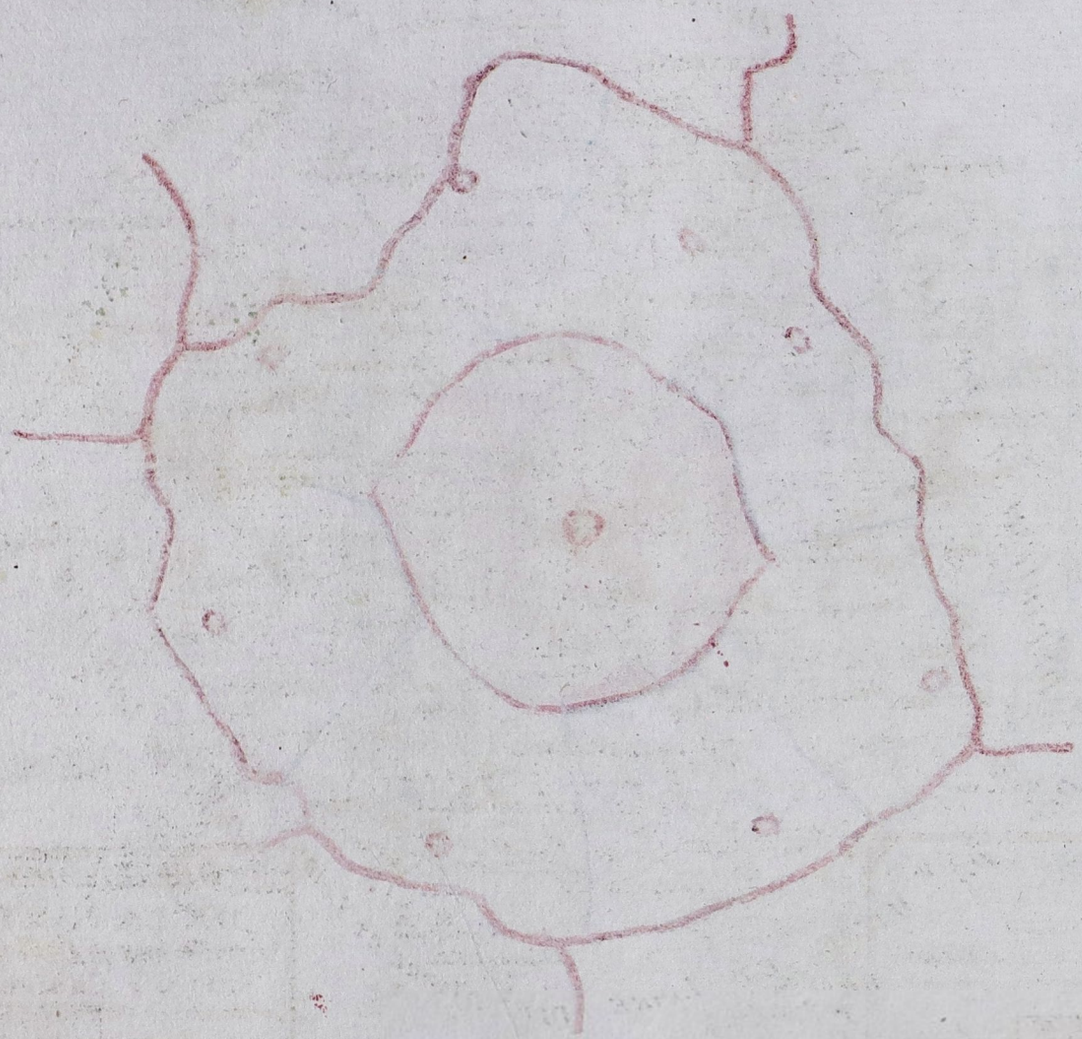

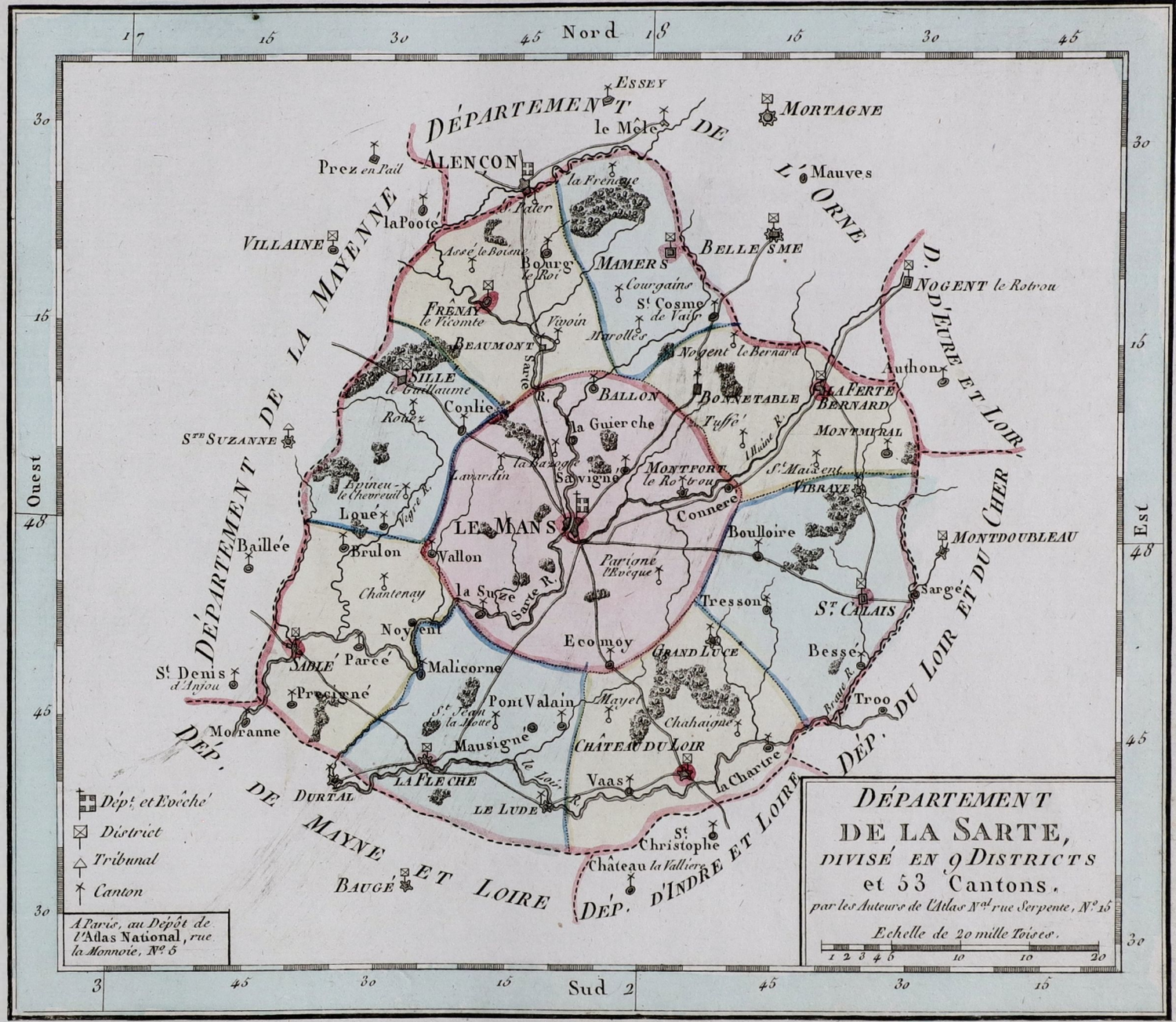

Longitude Occidentale de Paris



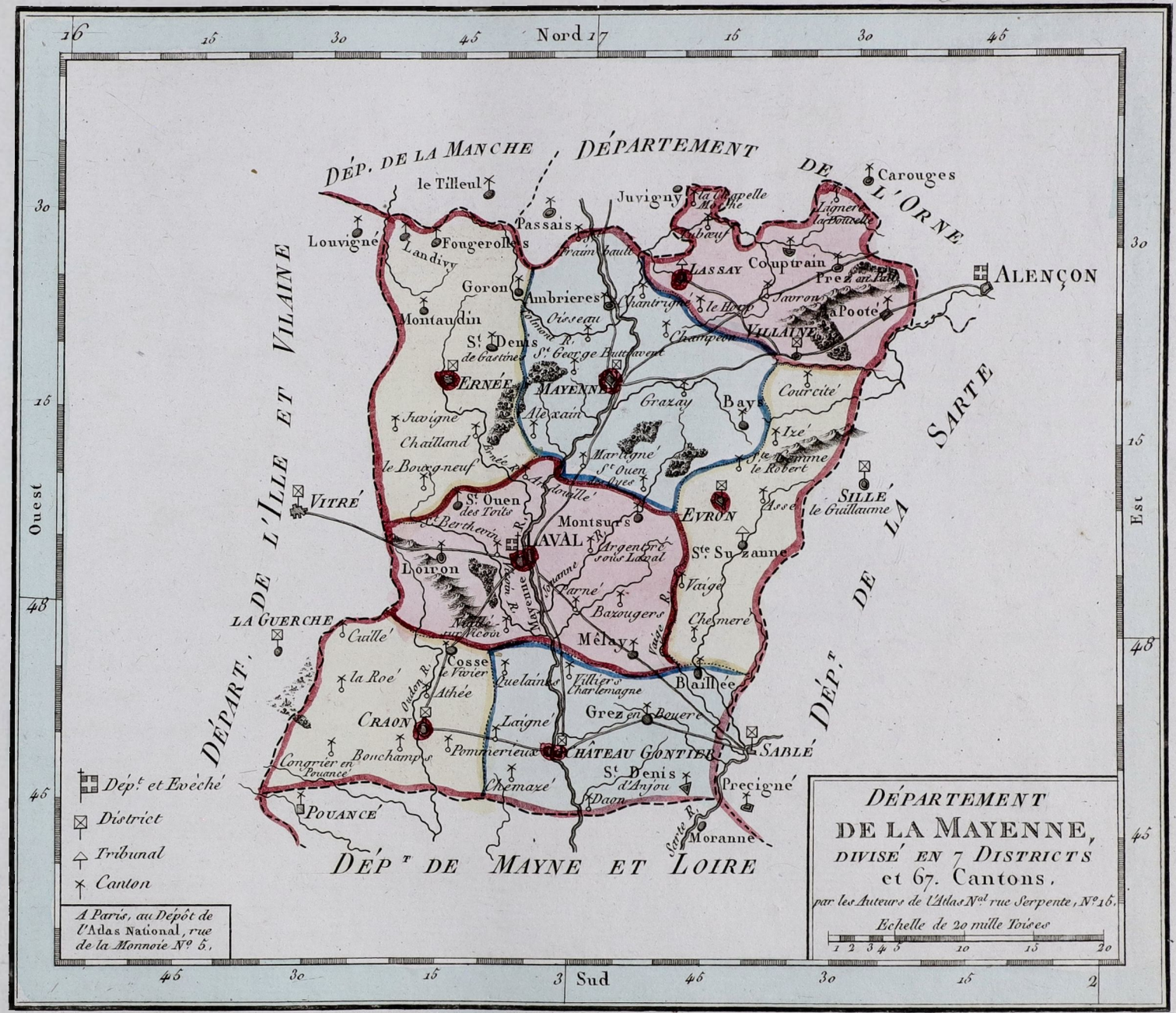

Longitude Occidentale de Paris



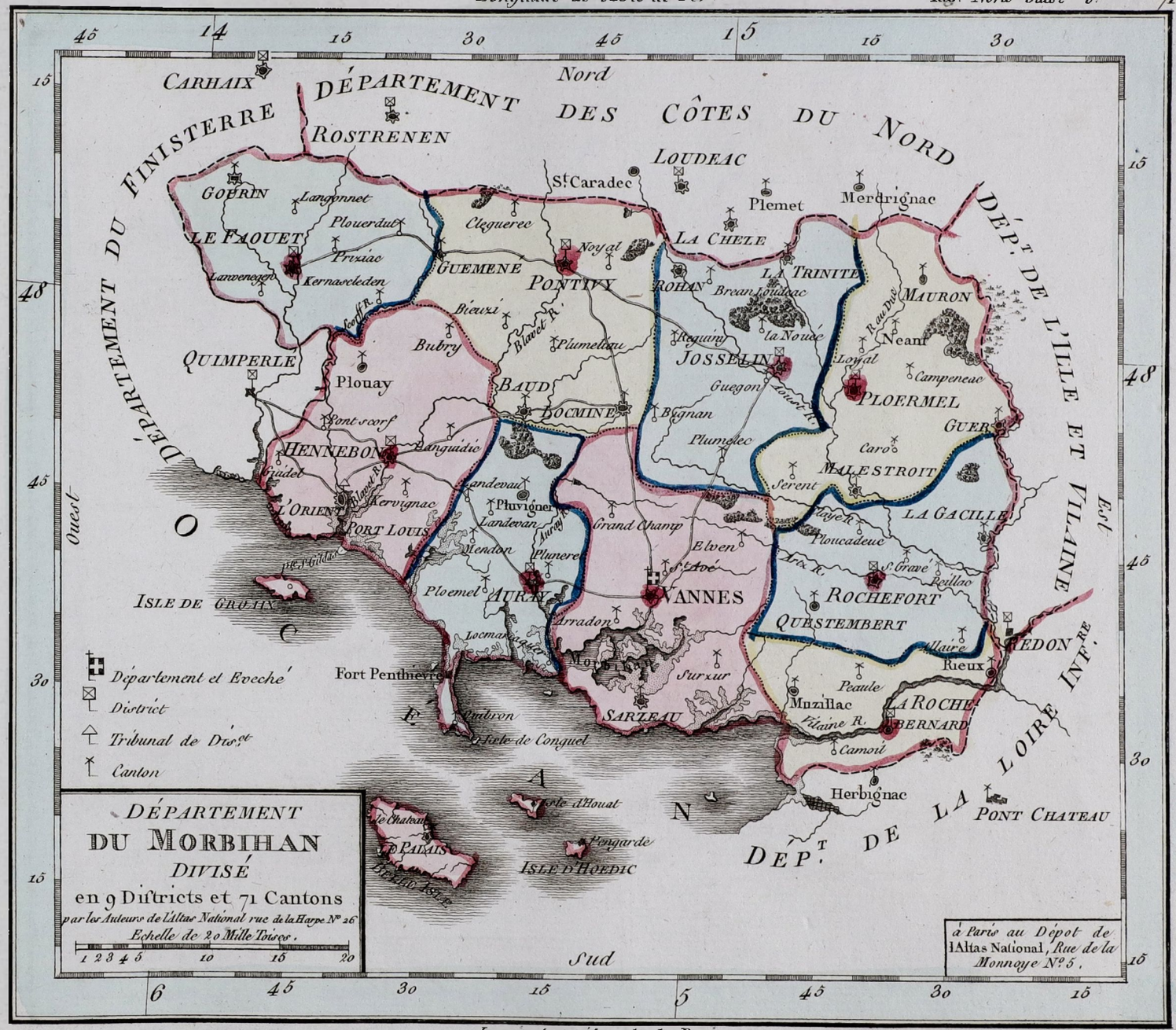

Longitude Occidentale de Paris.

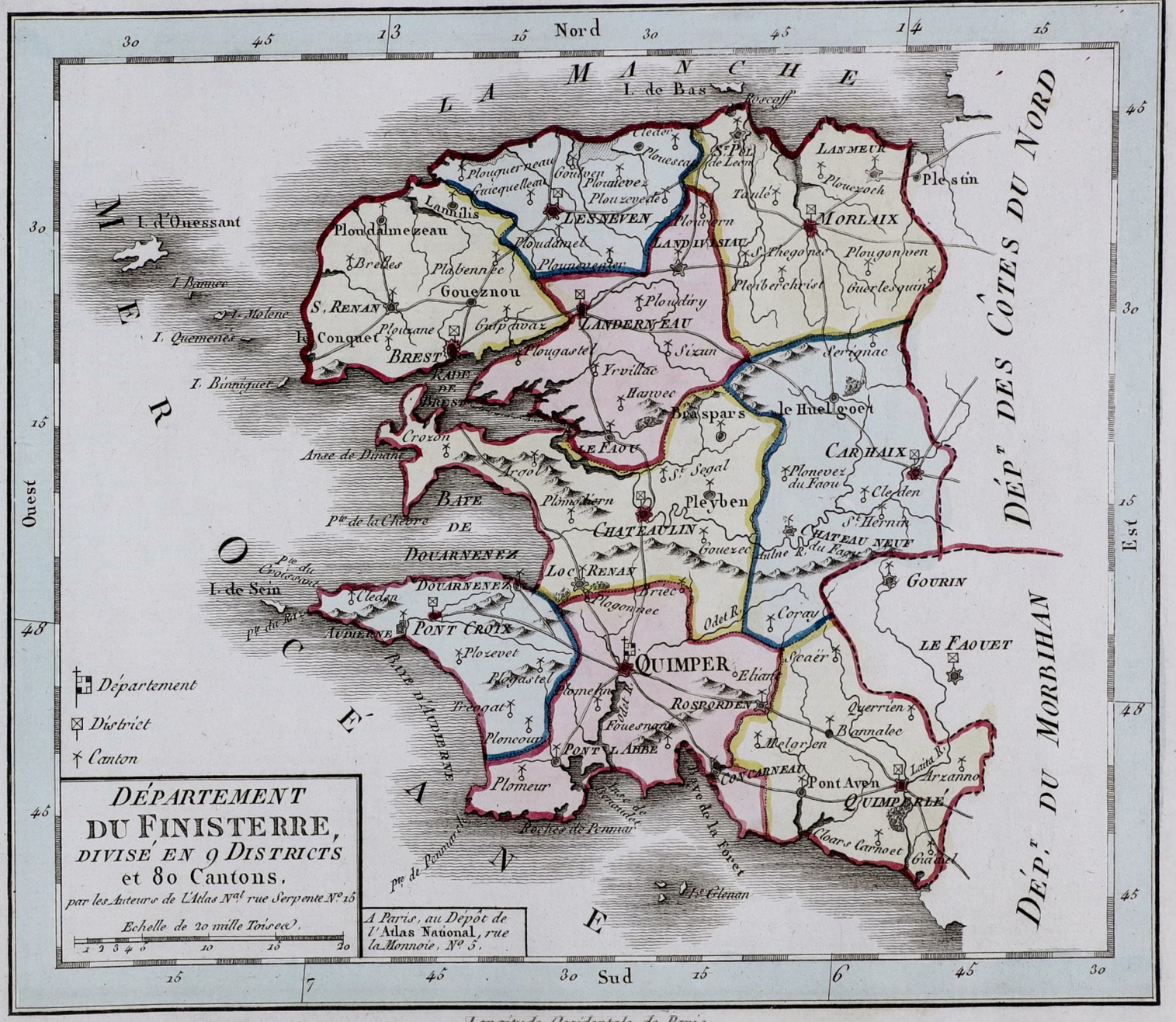

Longitude Occidentale de Paris

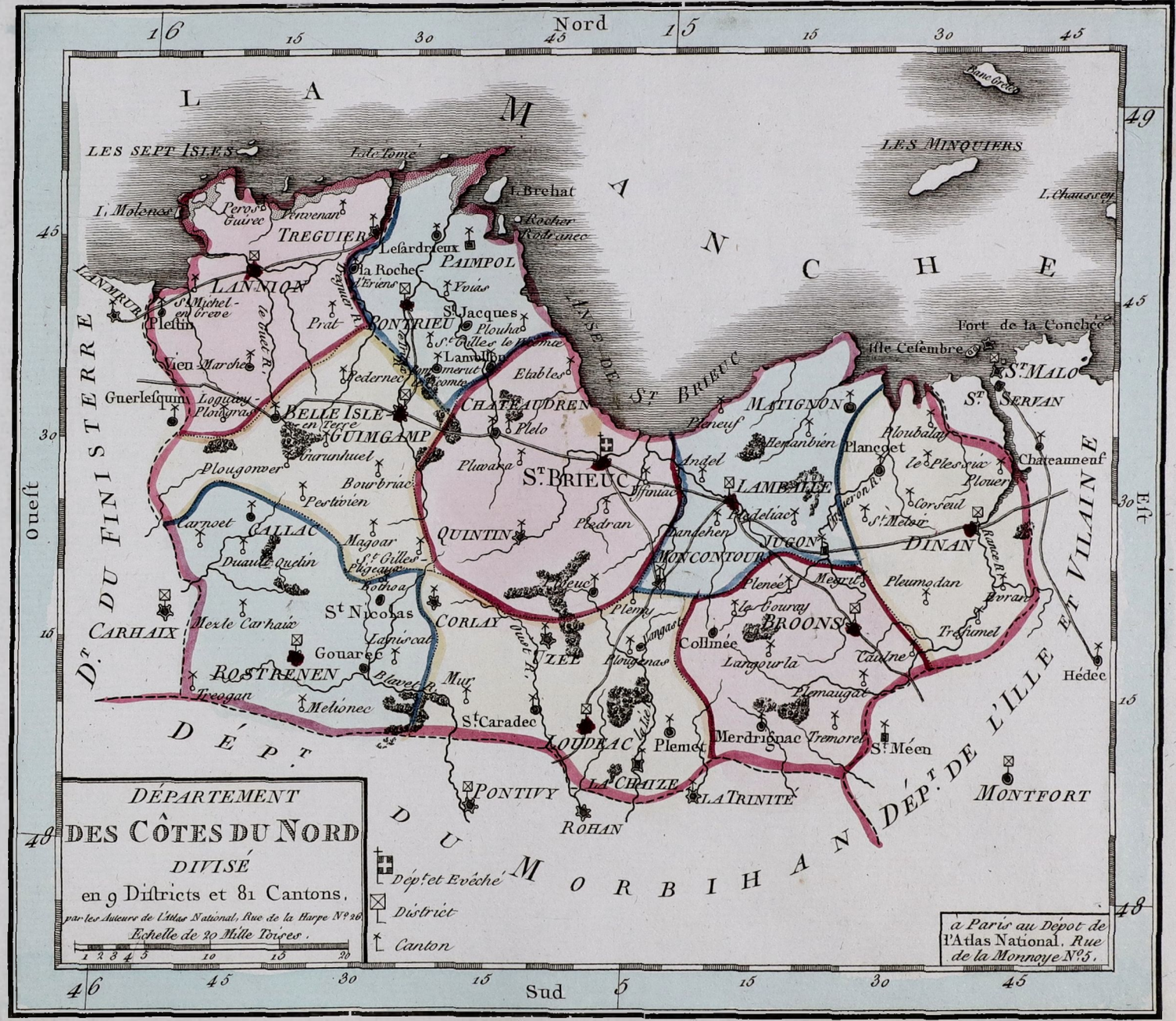

Longitude Occidentale de Paris

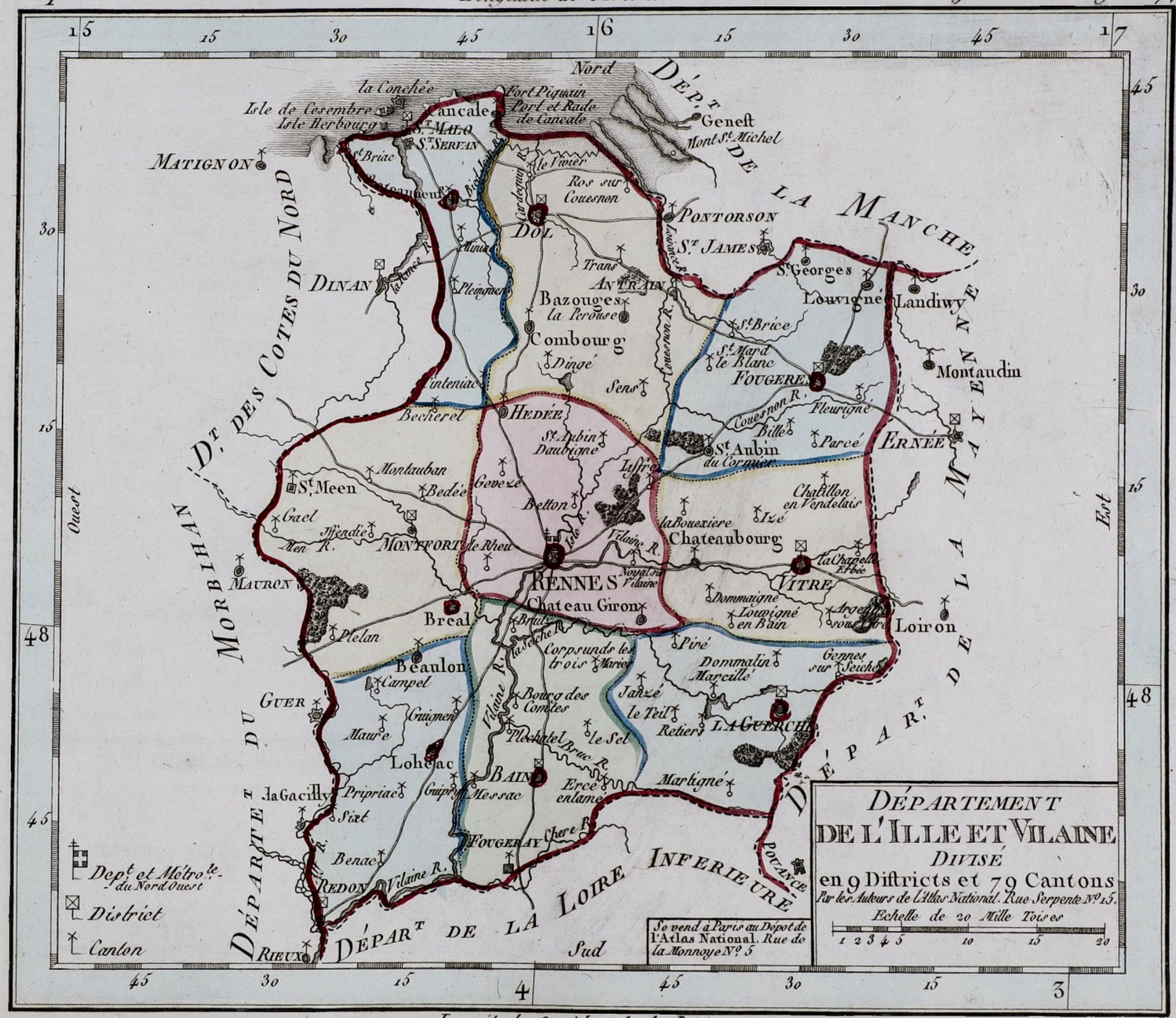
Nord
Ouest
Est
Sud
DÉPART DE LA MANCHE
DÉPART DES COTES DU NORD
DÉPART DU MORBIHAN
DÉPART DE LA MAYENNE
DÉPART DE LA LOIRE INFERIEURE
DÉPART DE LA SARTHE
DÉPARTEMENT DE L'ILLE ET VILAINE DIVISÉ en 9 Districts et 79 Cantons
Par les Auteurs de l'Atlas National. Rue Serpente N° 15.
Echelle de 20 Mille Toises
1 2 3 4 5 10 15 20
Se vend à Paris au Dépot de l'Atlas National. Rue de la Monnoye N° 5
Dept et Métrote du Nord Ouest
District
Canton
Longitude Occidentale de Paris
RENNES
Chateau Giron
Chateaubourg
VITRE
FOUGERES
DOL
DINAN
MONTFORT
BAIN
REDON
PONTORSON
St JAMES
Louvigné
Landiwy
Montaudin
St Aubin du Cormier
ERNÉE
Bazouges la Perouse
Combourg
HEDÉE
Becherel
St Meen
MATIGNON
Cancale
Isle de Cesembre
Isle Herbourg
St MALO
St SERVAN
Geneft
Mont St Michel
Ros sur Couesnon
Trans
ANTRAIN
St Brice
St Mard le Blanc
Fleurigné
Parcé
Couesnon R.
Loyance R.
Ille R.
Vilaine R.
Meu R.
Aff R.
Gael
Montauban
Bedée
Gevezé
Betton
Tinteniac
Dingé
Sens
Pleugueneuc
Pleumeur
Dol
Ros sur Couesnon
le Vivier
Cardroyal R.
Chatillon en Vendelais
la Bouexiere
Izé
la Chapelle Erbée
Dommagné
Louvigné en Bain
Argentré
Loiron
Pirè
Gennes sur Seiche
Dommalin
Marcillé
Janzé
le Teil
Retiers
LA GUERCHE
Martigné
Bourg des Comptes
Mechatel
Bruc R.
le Sel
Ercé en Lamé
Corps nuds les trois Marie
Brulais
Chere R.
Breal
Beaulon
Campel
Guignen
Maure
Lohéac
Pipriac
Guipry
Messac
la Gacilly
Sixt
Benac
FOUGERAY
Pleian
GUER
MAURON
Rieux
Pocancé

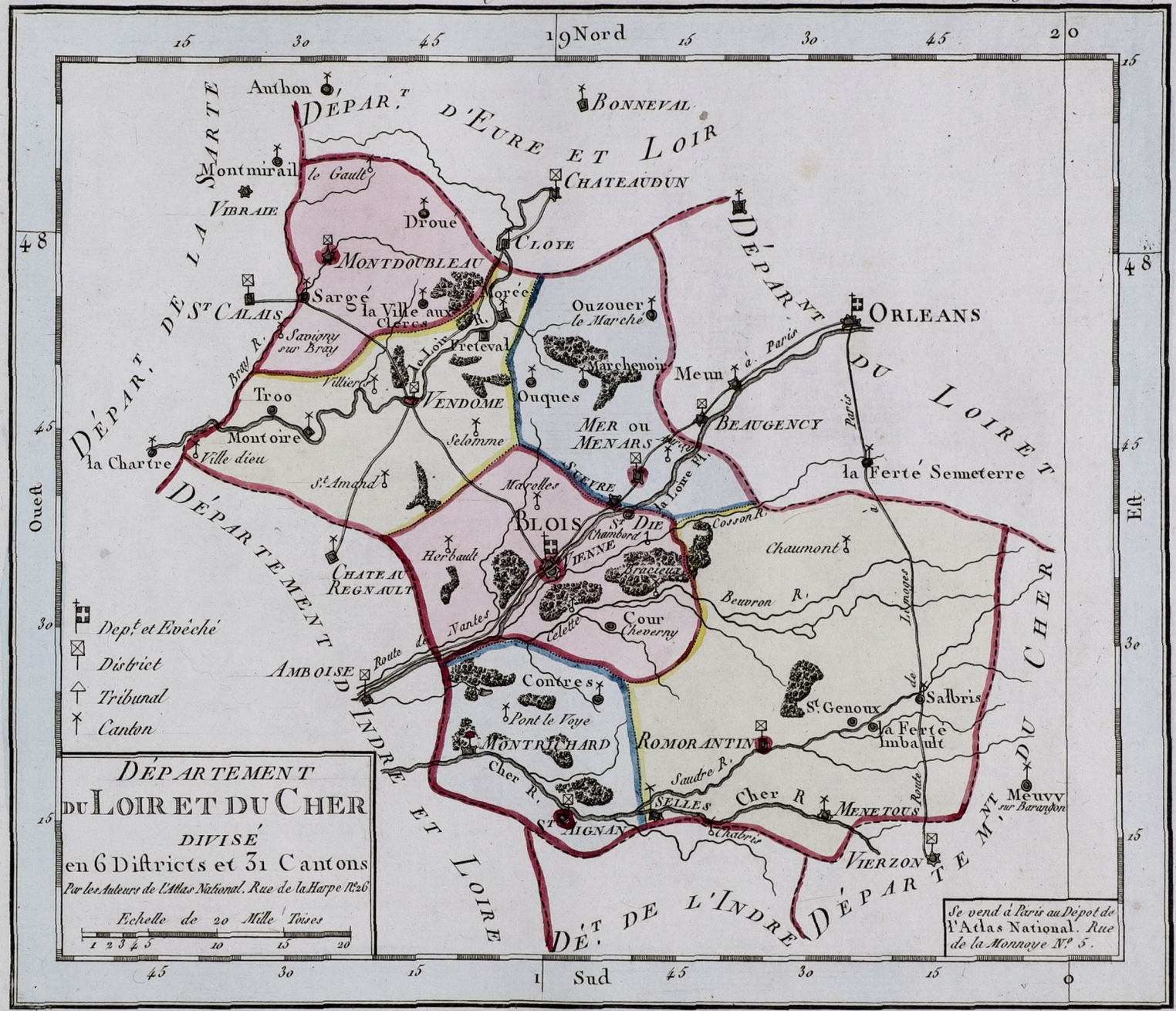

Longitude Occidentale de Paris



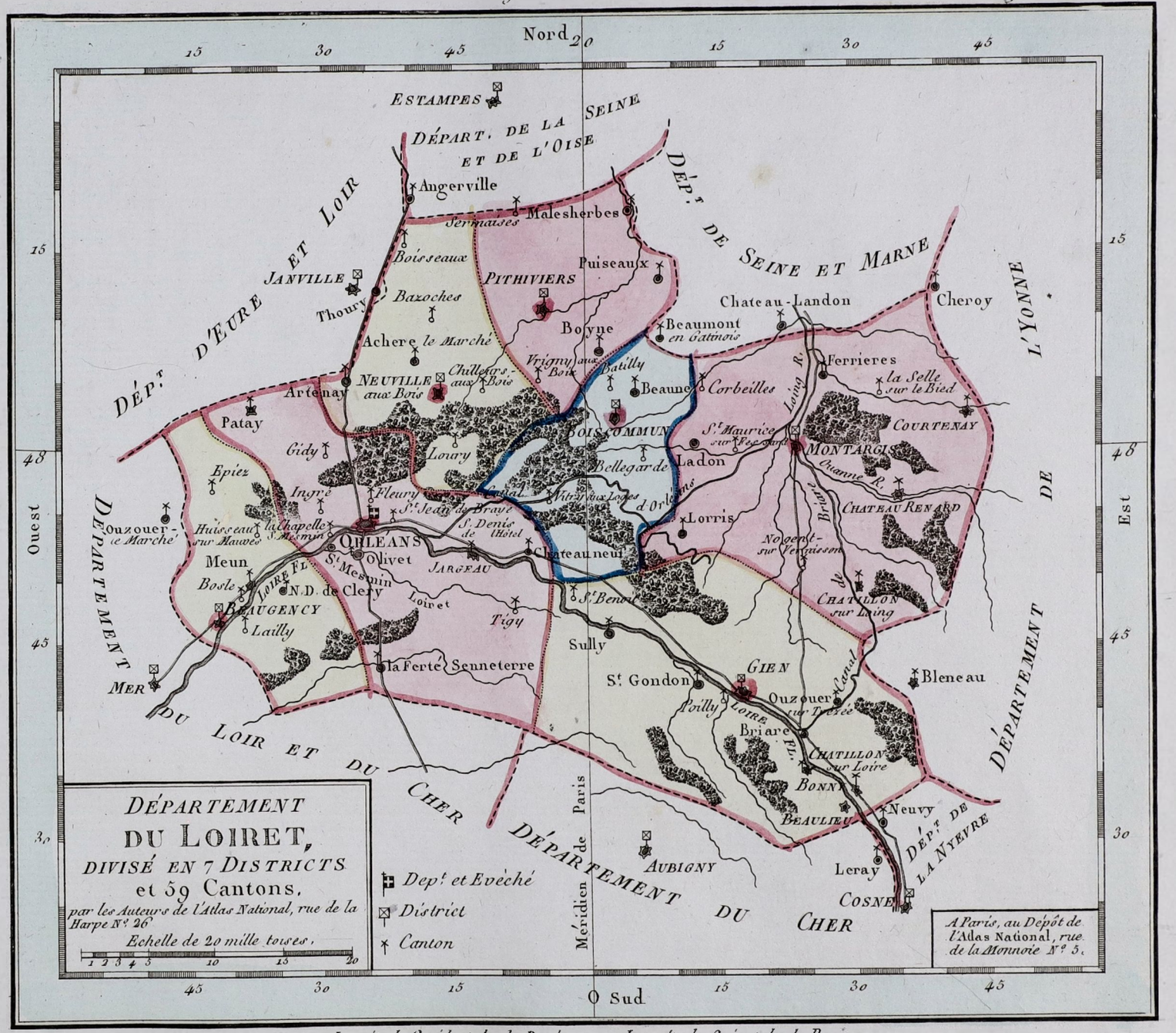

Longitude Occidentale de Paris Longitude Orientale de Paris

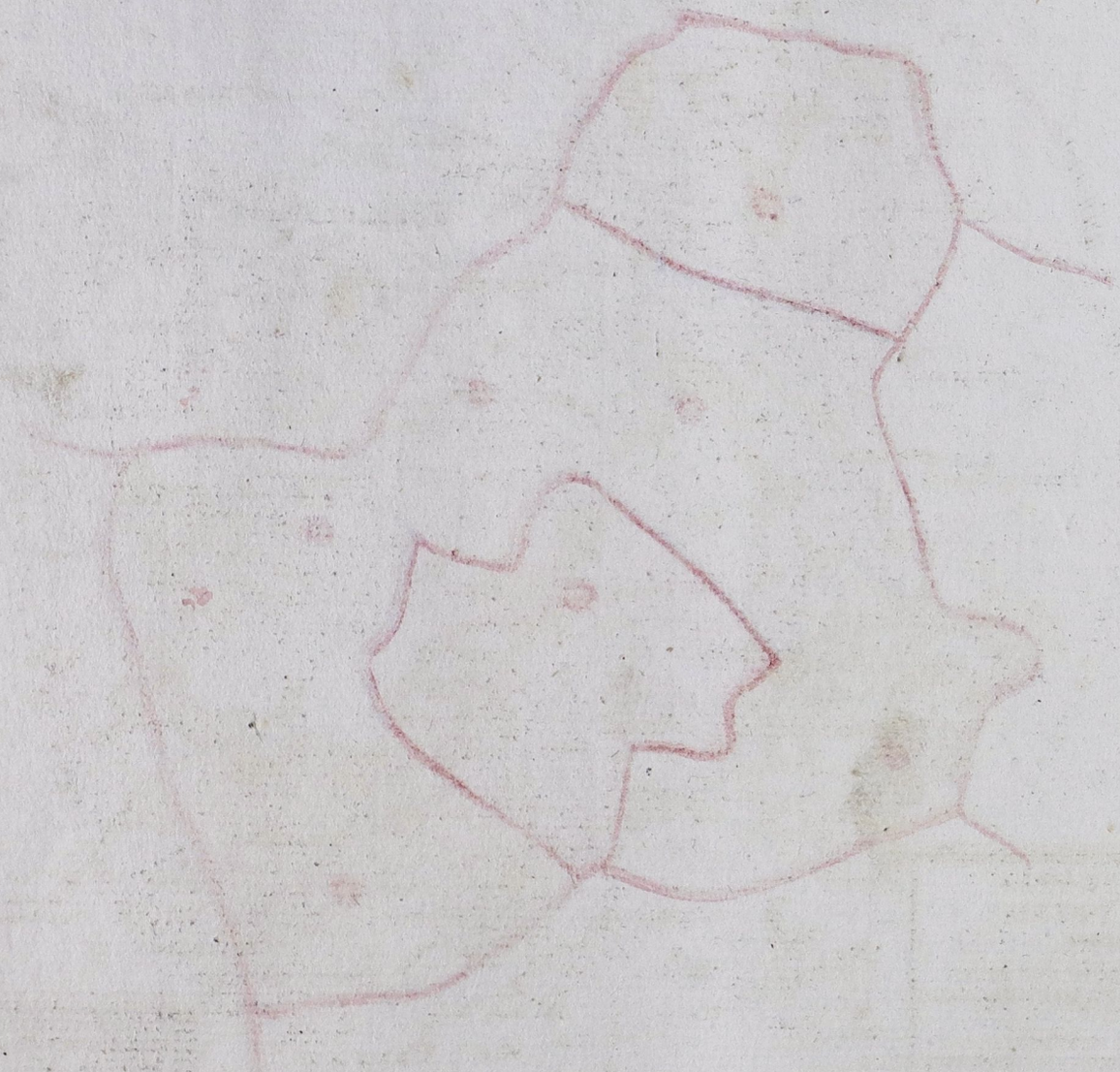

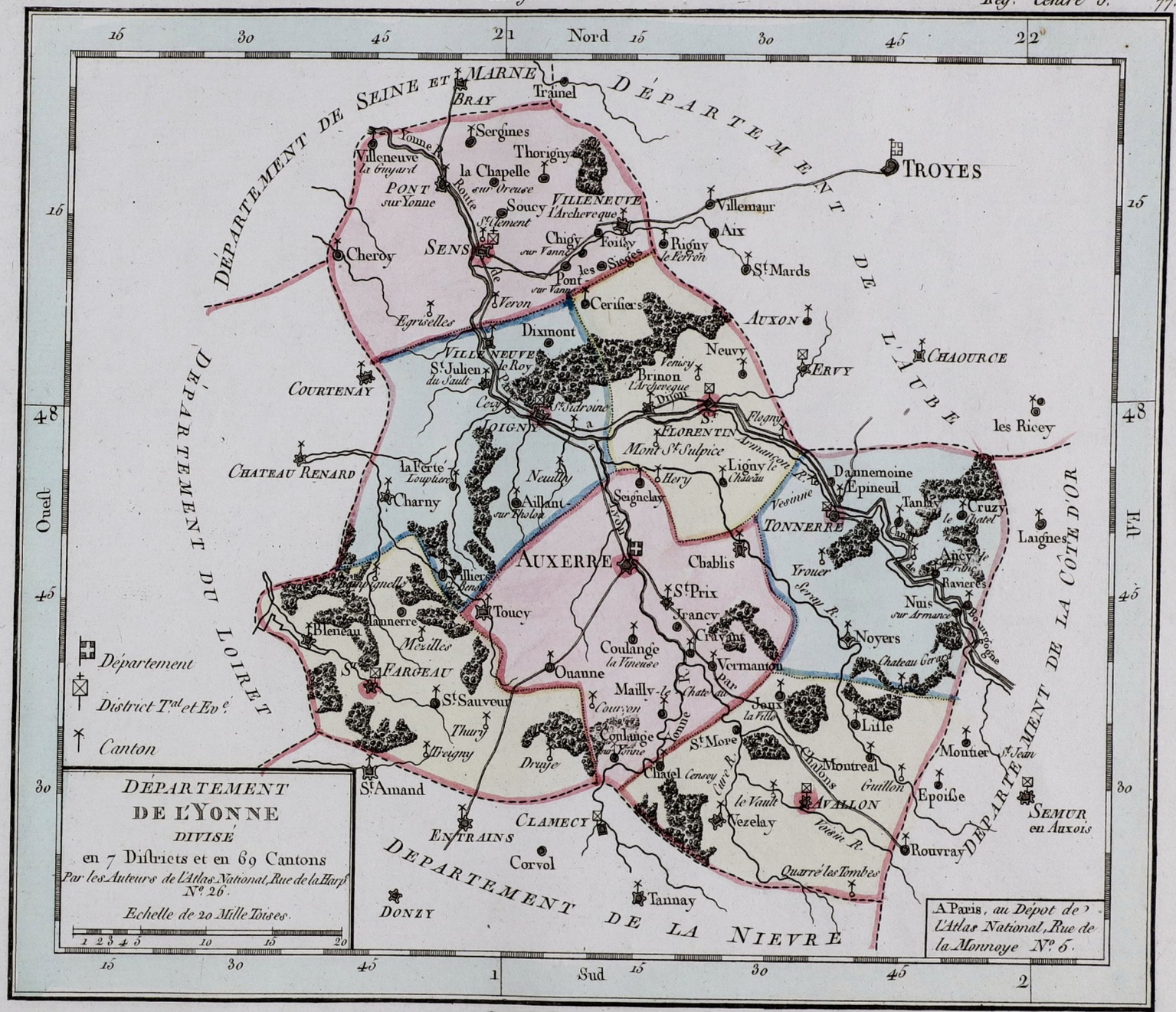

Longitude Orientale de Paris

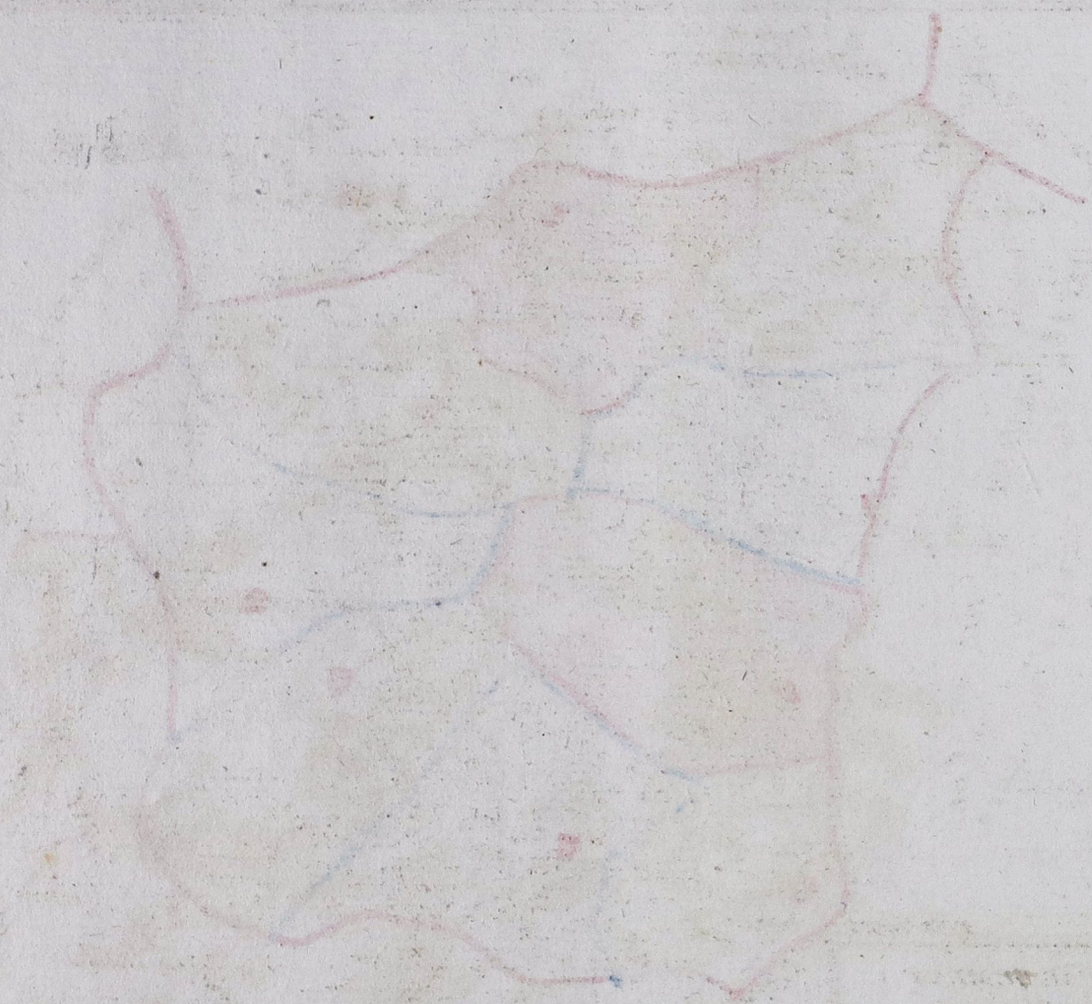

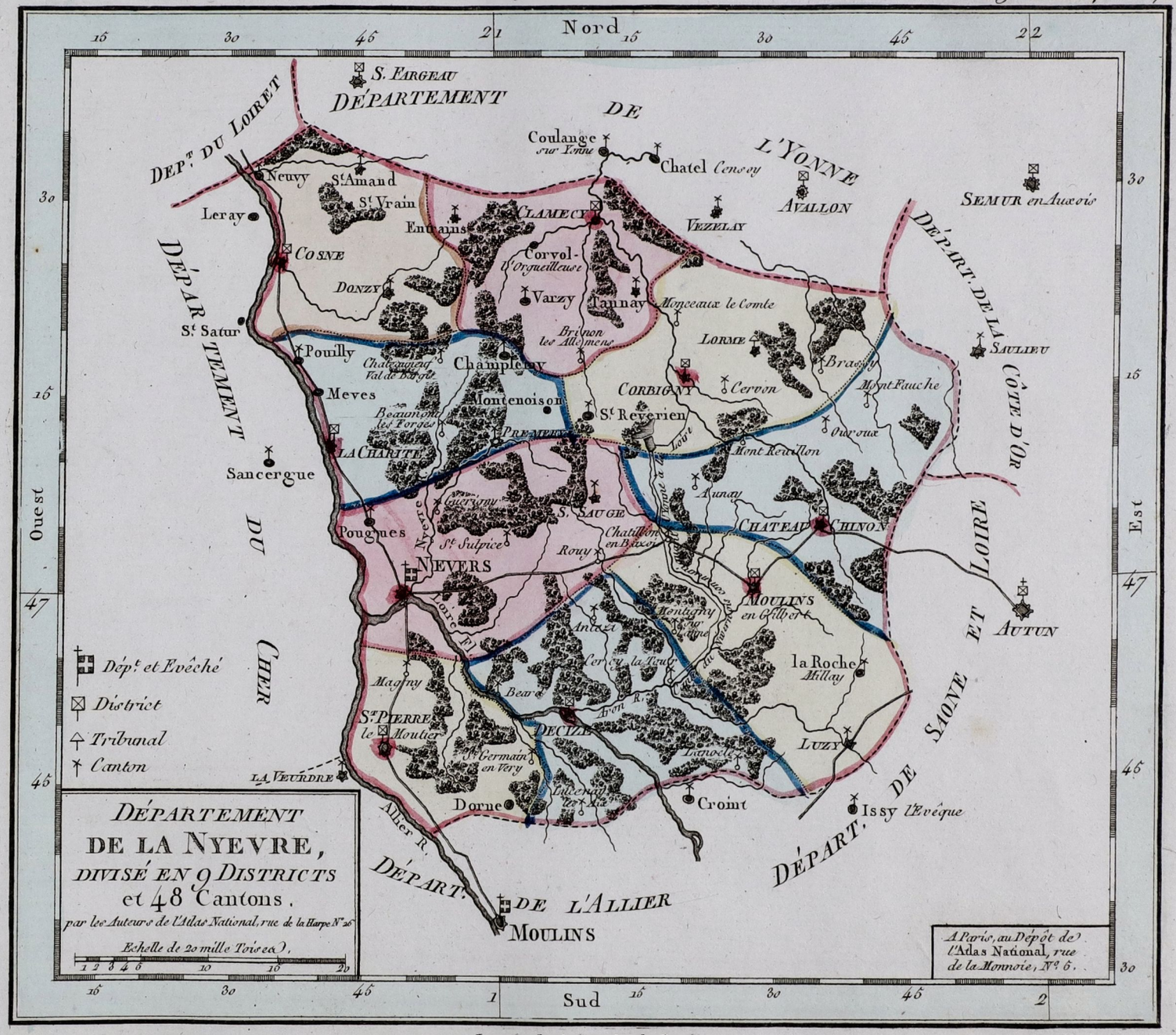

Longitude Orientale de Paris



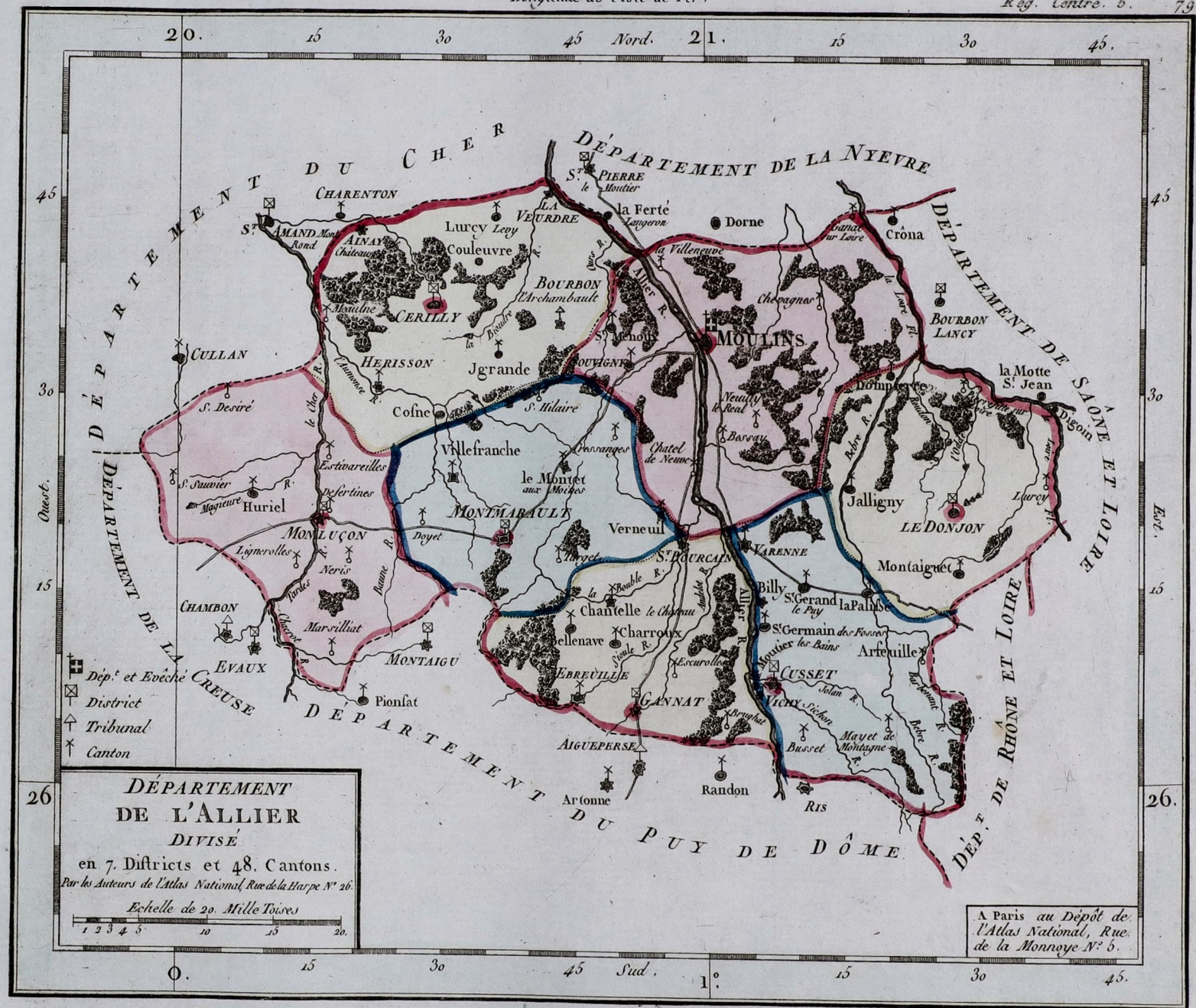

Longitude Orientale de Paris.



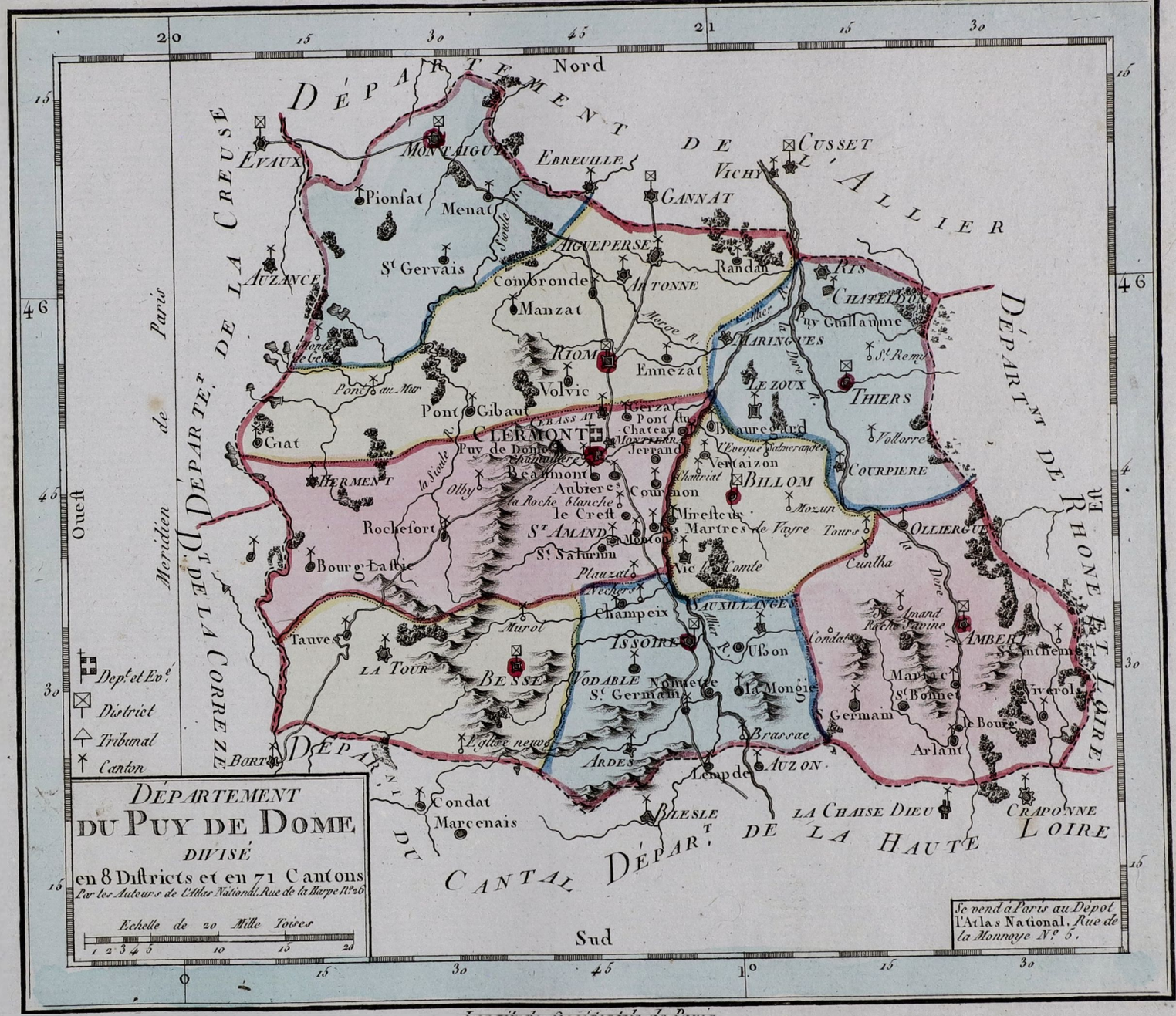
DÉPARTEMENT DU PUY DE DOME
DIVISÉ
en 8 Districts et en 71 Cantons
Par les Auteurs de l'Atlas National. Rue de la Harpe N.o 26
Echelle de 20 Mille Toises
1 2 3 4 5 10 15 20
Dep.t et Ev.é
District
Tribunal
Canton
Se vend à Paris au Dépot de l'Atlas National, Rue de la Monnoye N.o 5.
Nord
Sud
Ouest
Meridien de Paris
Longitude Occidentale de Paris
DÉPART.T DE LA CREUSE
DÉPART.T DE L'ALLIER
DÉPART.T DE RHONE ET LOIRE
DÉPART.T DU CANTAL
DÉPART.T DE LA HAUTE LOIRE
CLERMONT
RIOM
THIERS
BILLOM
AIGUEPERSE
MONTAIGUT
EBREUILLE
GANNAT
VICHY
CUSSET
EVAUX
AUZANCE
COMBRONDE
MANZAT
VOLVIC
ENNEZAT
PONT GIBAUD
GIAT
HERMENT
ROCHEFORT
BOURG LASTIC
TAUVES
BESSE
LA TOUR
MUROL
CHAMPEIX
ISSOIRE
VODABLE
USSON
AUZON
BRASSAC
ARDES
CONDAT
MARCENAIS
BORT
LA CHAISE DIEU
CRAPONNE
AMBERT
OLLIERGUES
COURPIERE
VOLLORE
LEZOUX
MARINGUES
RANDAN
ARTONNE
PIONSAT
MENAT
ST GERVAIS
AUBIERE
BEAUMONT
COURNON
MIREFLEURS
ST AMANDS MARTRES
ST SATURNIN
VIC LE COMTE
AUZILLANGE
CUNLHAT
ST GERMAIN LEMBRON
MAURIAC
ST BONNET
ARLANT
LE BOURG
VIVEROL
ST GERMAIN
LA MONGIE
NOMETTE
ST GERMAIN
LEMPDES
BILLOM
PUY GUILLAUME
RIS
CHATELDON
ST REMY
PONT DU CHATEAU
BEAUREGARD
L'EVEQUE
JERRAND
VENTAIZON
CHARIAT
MOZUN
TOURS
LE VAYRE
LA ROCHE BLANCHE
LE CREST
OLBY
LA SIOULE
PLAUZAT
VECHERES
CONDAT
ST AMAND ROCHE SAVINE
ST ANTHEME
ST BONNET
LA DORE R.
ALLIER R.
MORGE R.
SIOULE R.
ENVAUX
PONT DU MUR
MONTS DE CROS
EGLISE NEUVE



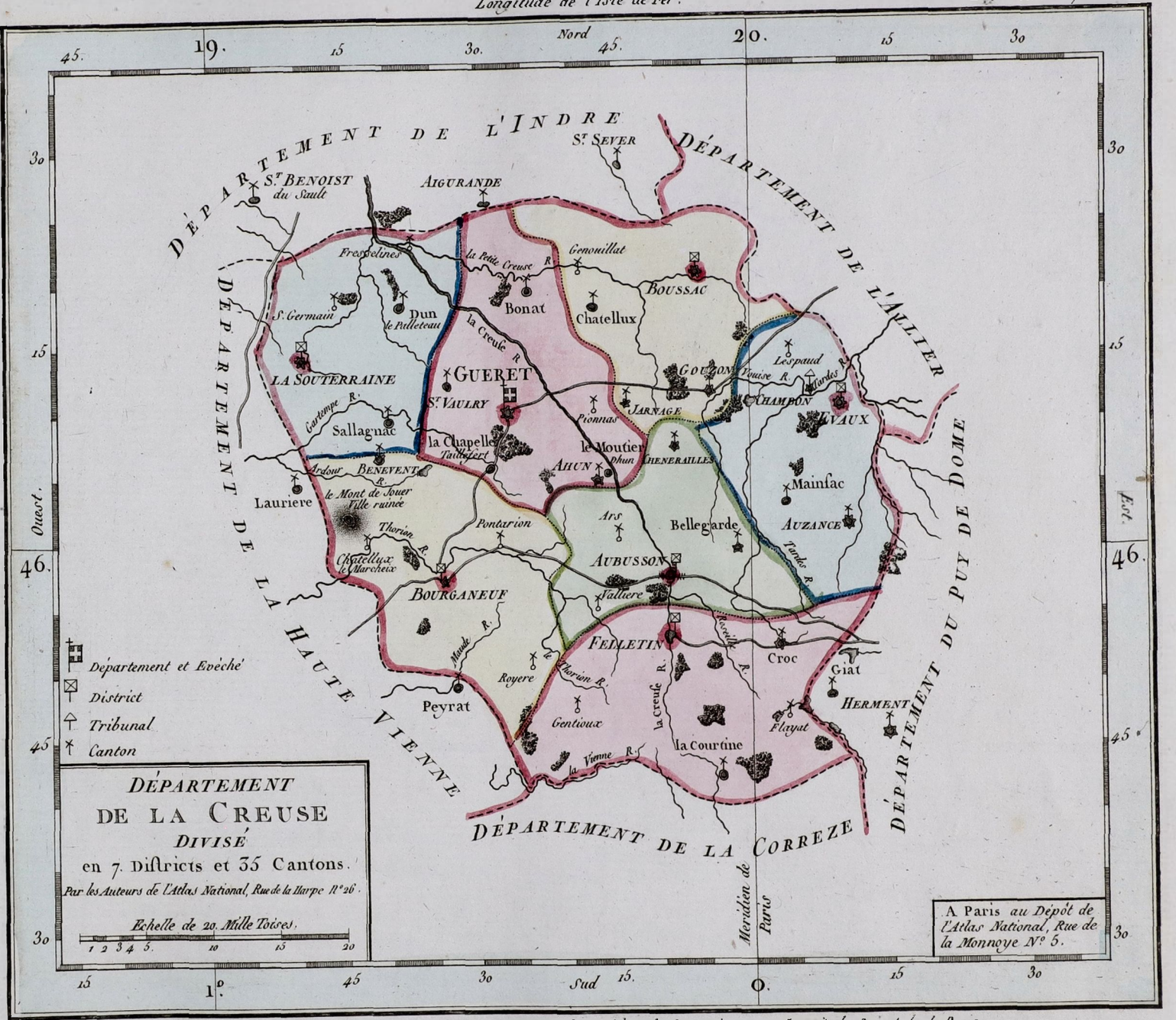

DÉPARTEMENT DE LA CREUSE DIVISÉ en 7. Districts et 35 Cantons.

Par les Auteurs de l'Atlas National, Rue de la Harpe N° 26.

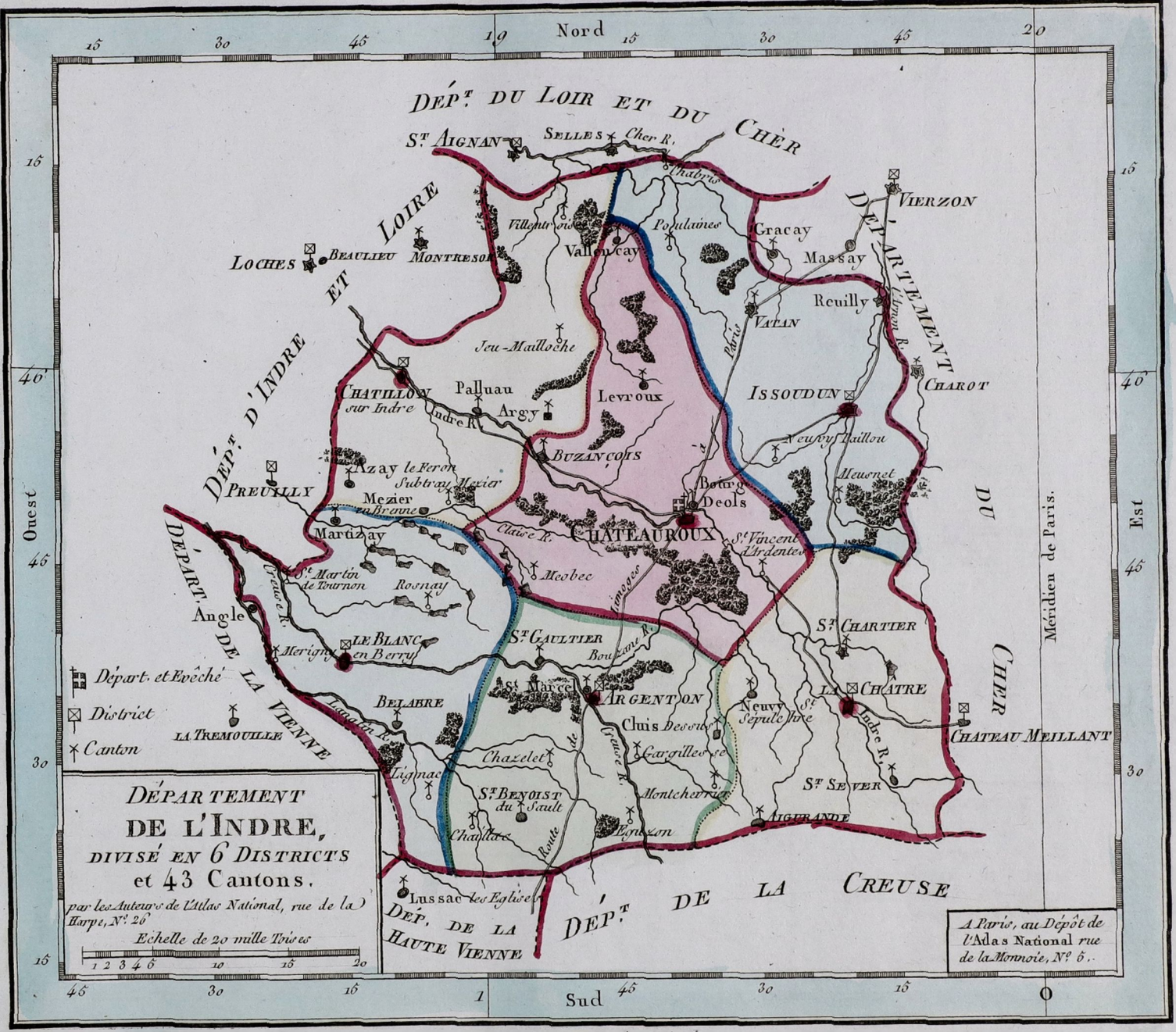

Longitude Occidentale de Paris



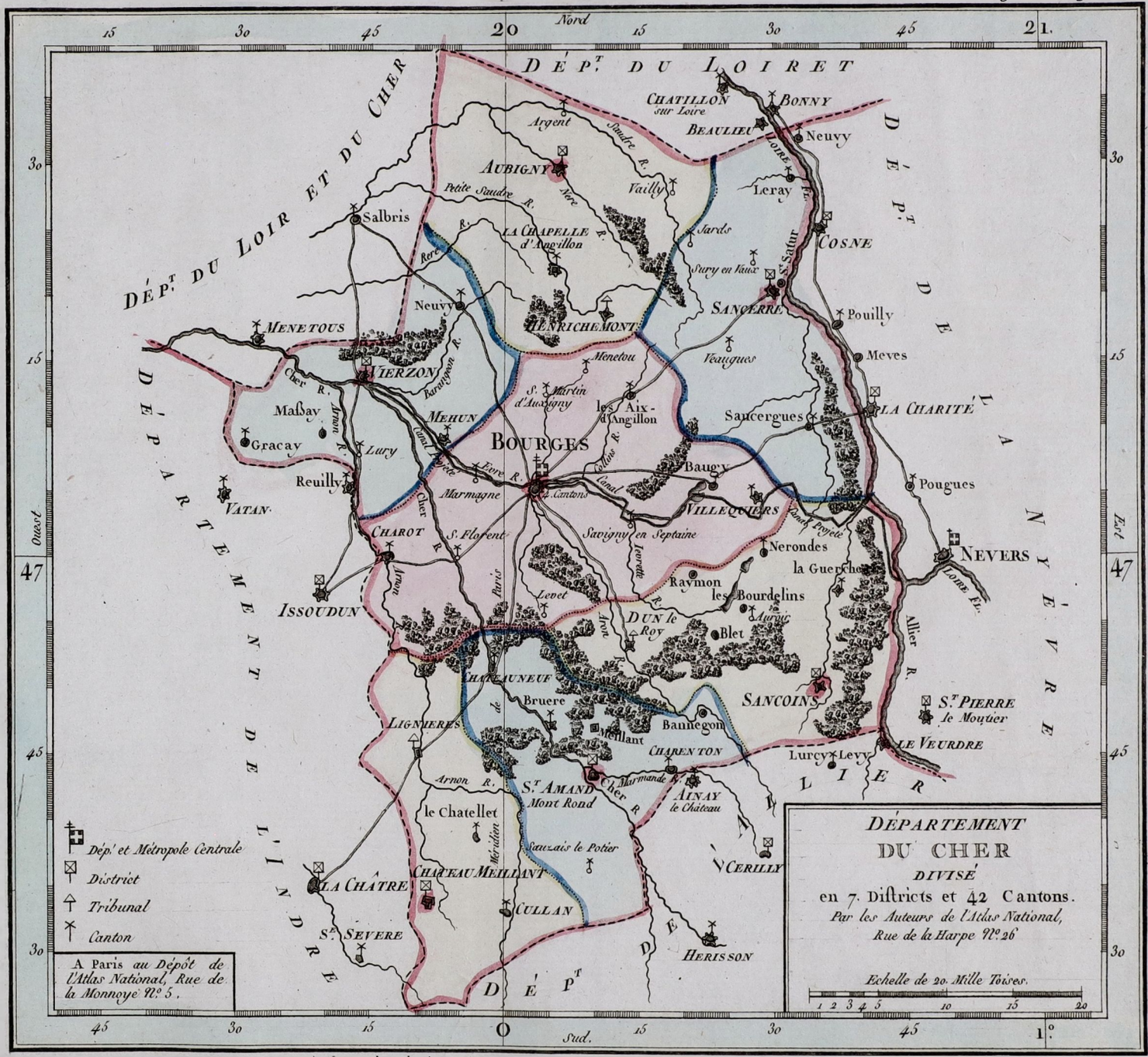

Longitude Occidentale de Paris Longitude Orientale de Paris.

ATLAS NATIONAL DE FRANCE.

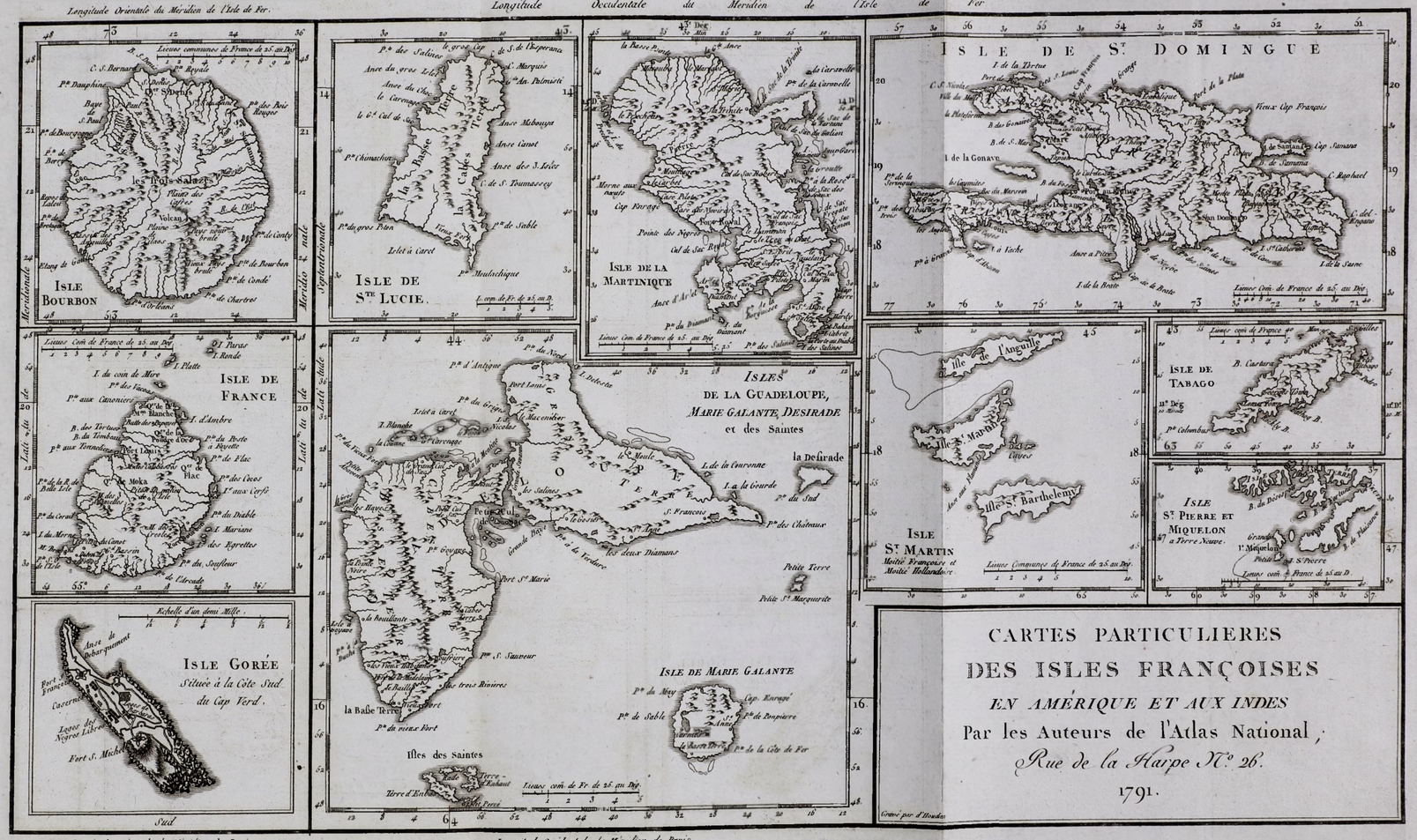

CARTES PARTICULIERES DES ISLES FRANÇOISES

EN AMÉRIQUE ET AUX INDES

Par les Auteurs de l'Atlas National,

Rue de la Harpe N.° 26.

1791.

Gravé par d'Houdan


Longitude du Méridien de l'Isle de Fer
Océan Septentrional
Amérique Septentrionale
Océan Occidental
Mer Pacifique ou Mer du Sud
Mer du Sud
Nota { Toutes les possessions Françoises sur cette Carte sont Teintées.
PARTIE DE PLANISPHERE TERRESTRE
Comprenant
TOUTES LES ISLES ET COLONIES FRANCOISES
Par les Auteurs de l'Atlas National.
Rue de la Harpe N.° 26.
1791.
Tropique du Cancer
Equateur ou Ligne Equinoxiale
Tropique du Capricorne
Océan Méridional
Océan Oriental
Mer des Indes
Europe
Asie
Afrique
Mer Noire
Mer Rouge
Mer Caspienne
Mer d'Arabie
Golfe du Mexique
Mer des Antilles
Isles Açores
Isles Canaries
Isles du Cap Verd
Isles Lucayes
Isles Sechelles
Cap de Bonne Esperance
Cap Horn
Cap Nord
Cap Negre
Cap d'Orange
Cap S.t Roch
Cap S.t Augustin
Cap S.t Thomas
Cap S.t Matthieu
Cap S.t Helene
Cap Verd
Cap de la Trinité
Cap de l'Ascension
Cap de Bonne Esperance
Cap Horn
Gravé par d'Heudan
Longitude du Méridien de Paris.

PLAN
DE LA VILLE ET ENVIRONS
DE PONDICHERY,
levé lors du siége
de cette Ville.
Fait par les Anglais
en 1778.



Combat du 11. Aoust. 1778

10 30 60 100. 200 300 400. T.

INDICATION

A. *Courtine de Goudelour.*
B. *Bastion de l'Hôpital.*
C. *Bastion de la Reine.*
D. *Bastion de Villenour.*
E. *Courtine de Villenour.*
F. *Bastion Saupeur.*
G. *Bastion Valdaour.*
H. *Bastion S. Joseph.*
I. *Bastion du Nord-Ouest.*
K. *Bastion Madras.*
L. *Bastion d'Anjou.*
M. *Bastion d'Orléans.*
W. *Bastion S. Laurent.*

a. *Gouvernement.*
b. *Arsenal.*
c. *Hôpital.*
d. *Casernes.*
e. *Capucins.*
f. *Missionnaires.*
g. *Porte Madras.*
h. *Porte Valdaour.*
i. *Porte Villenour.*
k. *Porte Goudelour.*
l. *Porte Marine.*
m. *Village de Montalpet.*
n. *Village de Laurieton.*
o. *Village de Haulgaré.*
p. *Village de Nelitop.*
q. *Limites de la Ville.*
r. *Camp des Anglais.*
s. *Attaques.*